







Legenda

-  hranice bloků LPIS
-  povodí IV. řádu
-  vodní nádrže
-  vodní toky
-  vrstevnice po 2 m
-  zájmové subpovodí




0 250 500 1 000 Metrů

Vedoucí práce:	doc. Ing. Dumbrovský Miroslav, CSc.
Vypracoval:	Jiří Moravec
Okres: Opava	Obec: Kateřinky a Palhanec
Zadavatel:	VUT v Brně, Fakulta stavební

Akce:

STUDIE PROTIEROZNÍ OCHRANY S VYUŽITÍM PŘÍRODĚ BLÍZKÝCH OPATŘENÍ

Přehledná situace
Zájmová lokalita

	
Datum	05/2013 .
Formát:	A3
Číslo přílohy	5
Měřítko:	1 : 10 000