





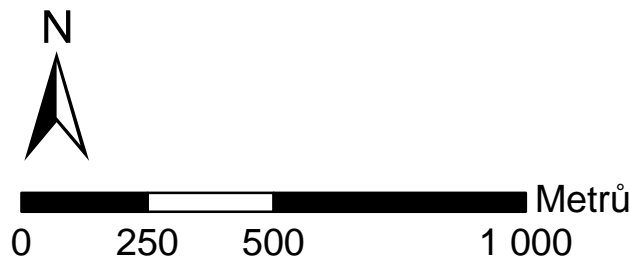





**Legenda**

-  zájmové subpovodí
-  povodí IV. řádu
-  vodní nádrže
-  vodní toky
-  vrstevnice po 2 m
-  dráha kapky

**akumulace povrchového odtoku  
z přispívající plochy**

-  > 5 ha
-  > 10 ha



Vedoucí práce:	doc. Ing. Dumbrovský Miroslav, CSc.	
Vypracoval:	Jiří Moravec	
Okres: Opava	Obec: Kateřinky a Palhanec	
Zadavatel:	VUT v Brně, Fakulta stavební	
Akce:		
<b>STUDIE PROTIEROZNÍ OCHRANY S VYUŽITÍM PŘÍRODĚ BLÍZKÝCH OPATŘENÍ</b>		
Mapa odtokových poměrů		
Datum	05/2013 .	
Formát:	A2	
Číslo přílohy	2	
Měřítko:	1 : 15 000	