





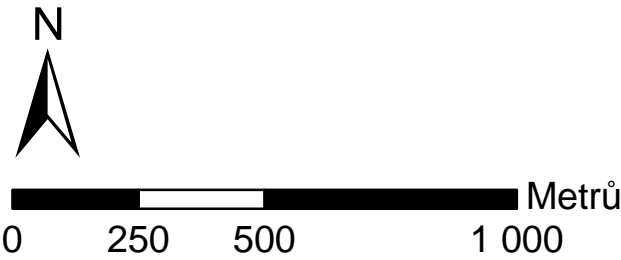





Legenda

-  zájmové subpovodí
-  hranice bloků LPIS
-  povodí IV. řádu
-  vodní nádrže
-  vodní toky
-  vrstevnice po 2 m



Vedoucí práce:	doc. Ing. Dumbrovský Miroslav, CSc.	
Vypracoval:	Jiří Moravec	
Okres: Opava	Obec: Kateřinky a Palhanec	
Zadavatel:	VUT v Brně, Fakulta stavební	
Akce:		
STUDIE PROTIEROZNÍ OCHRANY S VYUŽITÍM PŘÍRODĚ BLÍZKÝCH OPATŘENÍ Přehledná situace		
Datum	05/2013 .	
Formát:	A2	
Číslo přílohy	1	
Měřítko:	1 : 15 000	