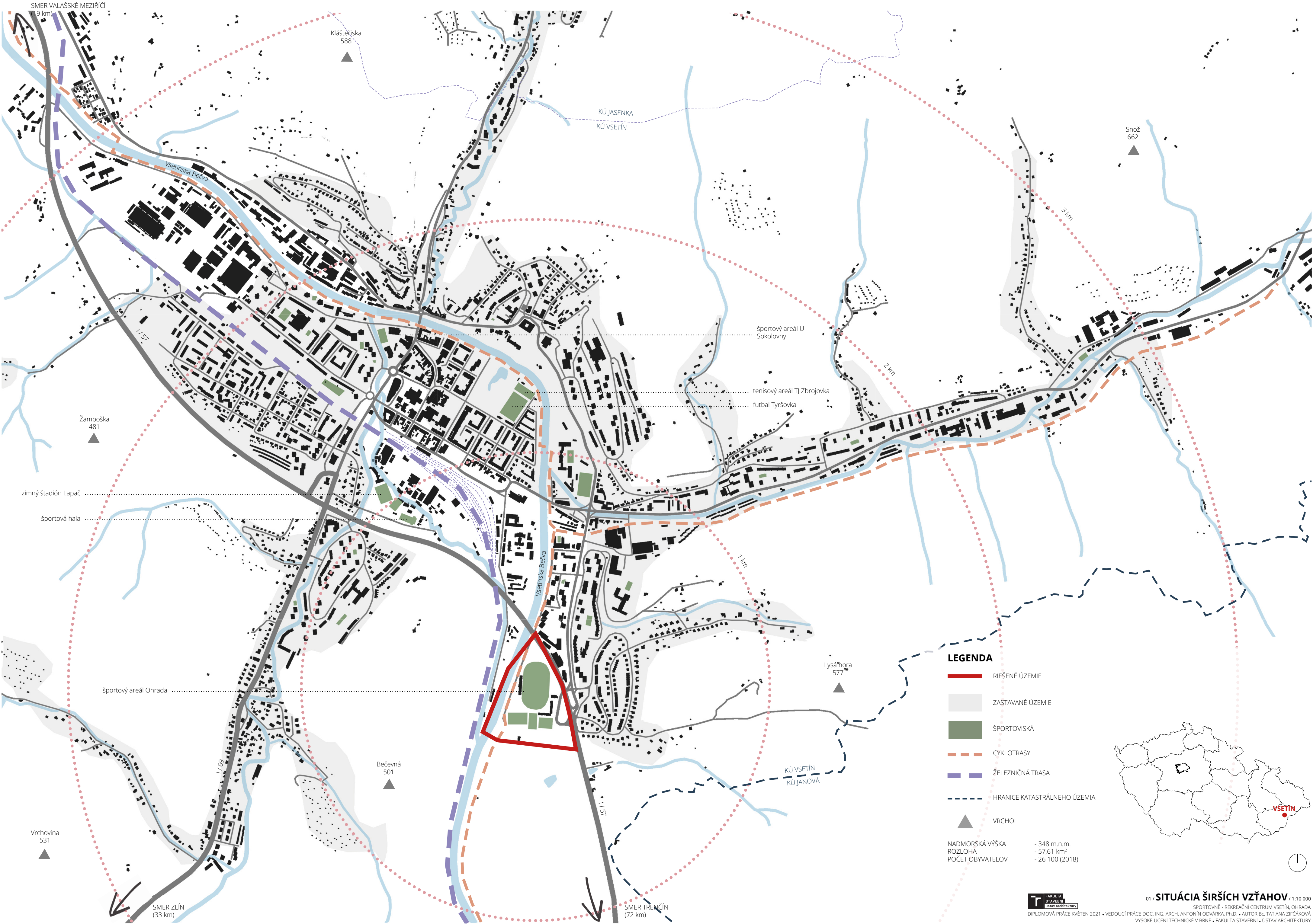
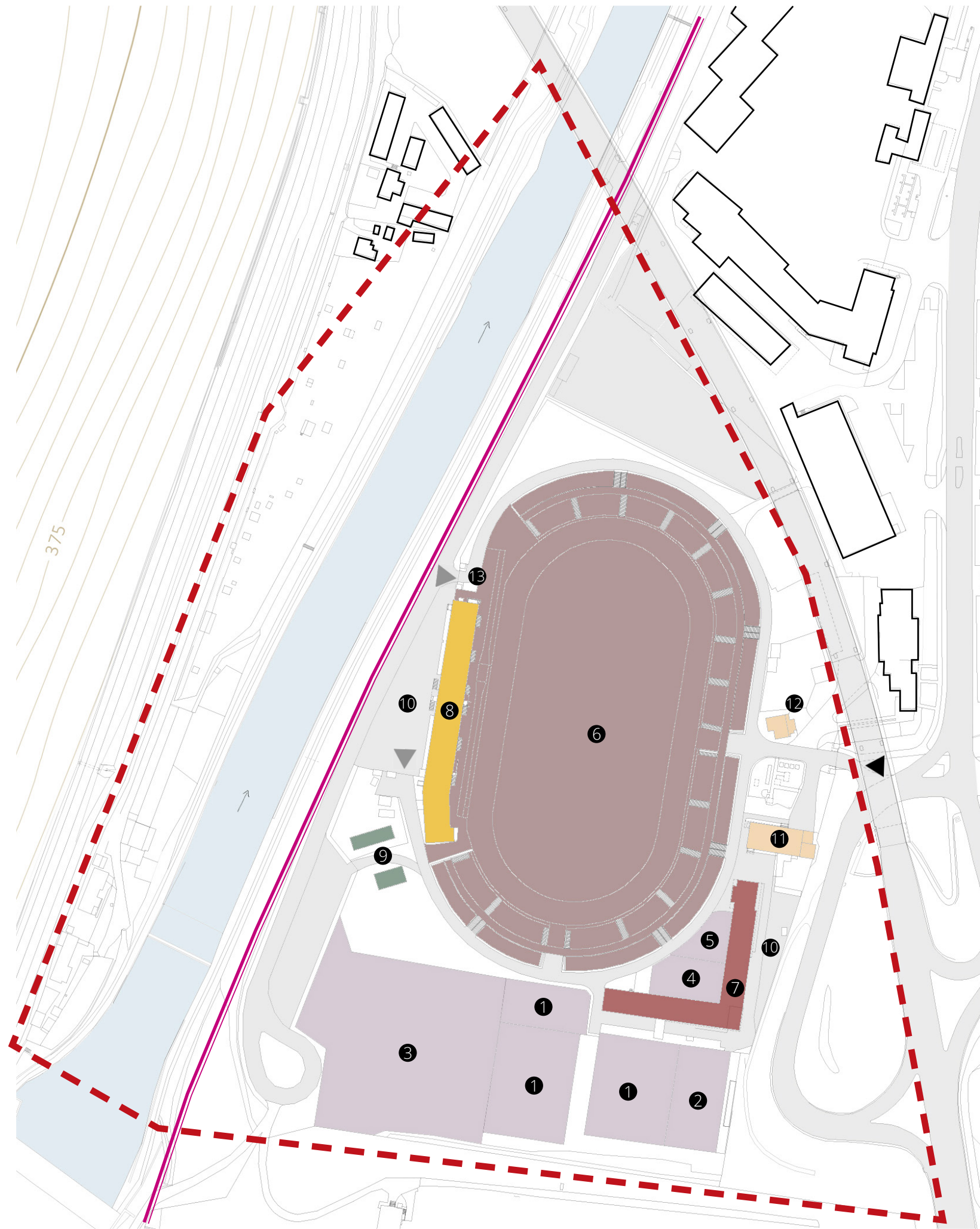


ŠPORTOVO - REKREAČNÉ CENTRUM VSETÍN, OHRADA

01	SITUÁCIA ŠIRŠÍCH VZŤAHOV / 1:10 000
02	ANALÝZA MIESTA STAVBY
03	ANALÝZA ZELENÉ & DOPRAVY
04	PROBLÉMOVÝ VÝKRES & KONCEPT
05	SITUÁCIA MIESTA STAVBY / 1:1000
06	AXONOMETRIA AREÁLU
07	BLOK A - PÔDORYS 1.NP / 1:150
08	BLOK A - PÔDORYS 1.PP / 1:150
09	BLOK A - PÔDORYS 2.NP / 1:150
10	BLOK A - REZ & POHLADY / 1:150
11	BLOK A - POHLADY / 1:150
12	BLOK B - PÔDORYS 1.NP / 1:150
13	BLOK B - PÔDORYS 2.NP / 1:150
14	BLOK B - REZ & POHLADY / 1:150
15	BLOK B - POHLADY / 1:150
16	BLOK C - PÔDORYS 1.NP / 1:150
17	BLOK C - PÔDORYS 2.NP / 1:150
18	BLOK C - REZ & POHLADY / 1:150
19	BLOK C - POHLADY / 1:150
20	KONŠTRUKČNÁ SCHÉMA
21	VIZUALIZÁCIA
22	VIZUALIZÁCIA
23	VIZUALIZÁCIA - BAZÉNOVÁ HALA
24	ŠPORTOVÉ ZÁZEMIE / 1:150
25	VIZUALIZÁCIA - ŠPORTOVÉ ZÁZEMIE
26	TENISOVÉ ZÁZEMIE / 1:150
27	VIZUALIZÁCIA - TENISOVÉ ZÁZEMIE
28	CYKLOPOINT / 1:150
29	VIZUALIZÁCIA - CYKLOPOINT
30	MODULOVÉ KONTAJNERY / 1:150
31	VIZUALIZÁCIA
32	REZ FASÁDOU & DETAILS
33	ARCHITEKTONICKÝ DETAIL



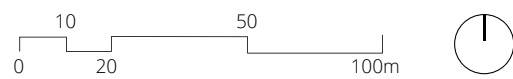


LEGENDA

Športový areál Ohrada sa nachádza na juhu mesta Vsetín. Najväčšiu časť areálu tvorí futbalové ihrisko, ktoré je nevyužívané a vo veľmi zlom stave. Zo západnej strany ihriska je bývalá hlavná tribúna, ktorá je v súčasnosti zastrešená a slúži ako ubytovňa a stravovacie zariadenie. Ďalej v areáli nájdeme 7 tenisových kurtov so zázemím, beach volejbalové ihrisko a workoutové ihrisko, ktoré sú často využívané a potrebovali by modernizovať. Udržovaná trávnaná plocha, ktorá sa nachádza vedľa kurtov, slúži verejnosti na malú kopanú, alebo iné ľubovoľné aktivity. Pozdĺž areálu tečie rieka Bečva a tiahne sa ňou aj cyklostezka smerujúca do CHKO Beskydy.

- RIEŠENÉ ÚZEMIE - ŠPORTOVÝ AREÁL OHRADA
- SPEVNENÉ PLOCHY, CESTY
- NEVYUŽÍVANÁ PLOCHA
- SLUŽBY
- ŠPORTOVISKÁ
- ZÁZEMIE
- UBYTOVANIE
- MATERSKÁ ŠKOLA
- RIEKA BEČVA
- CYKLOSTEZKA
- VIAZ DO AREÁLU
- VSTUPY DO AREÁLU

- 1 7 TENISOVÝCH KURTOV - ČASTO VYUŽÍVANÉ, DOBRÝ STAV
- 2 TRÁVNATÁ UDRŽOVANÁ PLOCHA NA MALÚ KOPANÚ
- 3 TRÁVNATÁ UDRŽOVANÁ VIACÚČELOVÁ PLOCHA
- 4 BEACH VOLEJBALOVÉ IHRISKO - VYUŽÍVANÉ
- 5 WORKOUTOVÉ IHRISKO - VYUŽÍVANÉ
- 6 FUTBALOVÉ IHRISKO - NEVYUŽÍVANÉ, CHÁTRAJÚCE
- 7 ZÁZEMIE PRE ŠPORTY (ŠATNE, SPRCHY, BUFET, ...) - PO REKONŠTRUKCII
- 8 UBYTOVANIE, STRAVOVANIE - BÝVALÁ TRIBÚNA - ZANEDBANÝ STAV
- 9 OBJEKTY MŠ - JEDEN NOVOSTAVBA, DRUHÝ VO VÝSTAVBE
- 10 PARKOVACIE PLOCHY
- 11 PREDAJ AUTODIELOV - VYUŽÍVA SA, ZANEDBANÝ STAV
- 12 PREDAJ SPOJOVACIEHO MATERIÁLU - VYUŽÍVA SA, ZANEDBANÝ STAV
- 13 POŽIČOVŇA LODÍ



- 9 - MATERSKÁ ŠKÓLKA
- vzadu už existujúca novostavba, vpredu stavba vo výstavbe



- 10 - BÝVALÁ HLAVNÁ TRIBÚNA + PARKOVANIE
- objekt novo zateplený, zanedbaný stav



- 13 - POŽIČOVŇA LODÍ
- splav Velké Karlovice - Valašské Meziříčí (cez Vsetín)



- 1 - TENISOVÉ KURTY
- veľmi využívané, nutná modernizácia



- 4, 5 - BEACH VOLEJBALOVÉ A WORKOUTOVÉ IHRISKO
- nutná modernizácia



- 7 - ZÁZEMIE PRE ŠPORTY - ŠATNE, SPRCHY, BUFET, ...
- po rekonštrukcii



- PROBLEMATICKÝ VIAZ DO AREÁLU
- neprehľadná križovatka



- 3 - UDRŽOVANÁ TRÁVANATÁ PLOCHA
- služi hlavne verejnosti



- 6 - FUTBALOVÉ IHRISKO
- zanedbané a nevyužívané, tribúna v havarijnom stave



- 8 - BÝVALÁ HLAVNÁ TRIBÚNA
- dnes zastrešená, slúži ako ubytovanie a stravovanie



- RIEKA BEČVA
- potenciál na vytvorenie funkčného nábrežia





ANALÝZA DOPRAVY

AUTOMOBILOVÁ DOPRAVA

- CESTA I. TRIEDY
- CESTA II. TRIEDY
- OBSLUŽNÉ KOMUNIKÁCIE
- PARKOVACIE PLOCHY
- VJAZD DO AREÁLU
- ŽELEZNIČNÁ TRAŤ
- CYKLOSTEZKA



ANALÝZA DOPRAVY

PEŠIA DOPRAVA

- CYKLOSTEZKA
- KOMUNIKÁCIE PRE PEŠÍCH
- ŽELEZNIČNÁ TRAŤ
- AUTOBUSOVÁ ZASTÁVKA
- VSTUPY DO AREÁLU



ANALÝZA ZELENĚ

ZATRÁVNENÉ PLOCHY

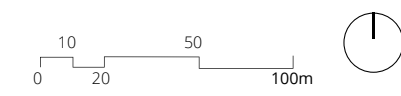
- STÁVAJÚCE OBJEKTY
- ZATRÁVNENÉ PLOCHY
- POLNOHOSPODÁRSKE PLOCHY



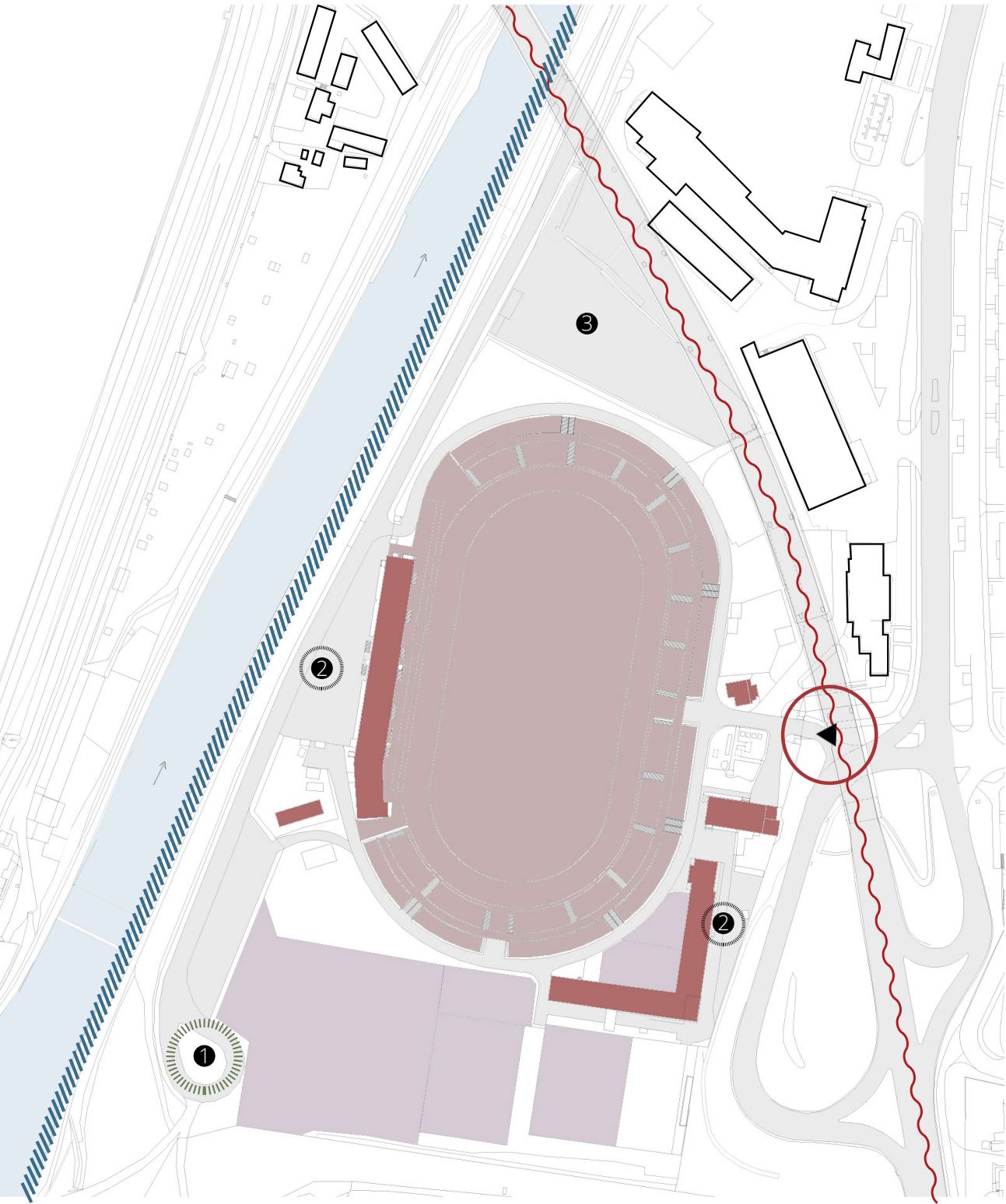
ANALÝZA ZELENĚ

ZALESNENÉ PLOCHY A STROMY

- STÁVAJÚCE OBJEKTY
- ZALESNENÉ PLOCHY
- STROMY
- 1 NÁLETOVÁ ZELEŇ
- 2 OVOCNÝ SAD



PROBLÉMOVÝ VÝKRES

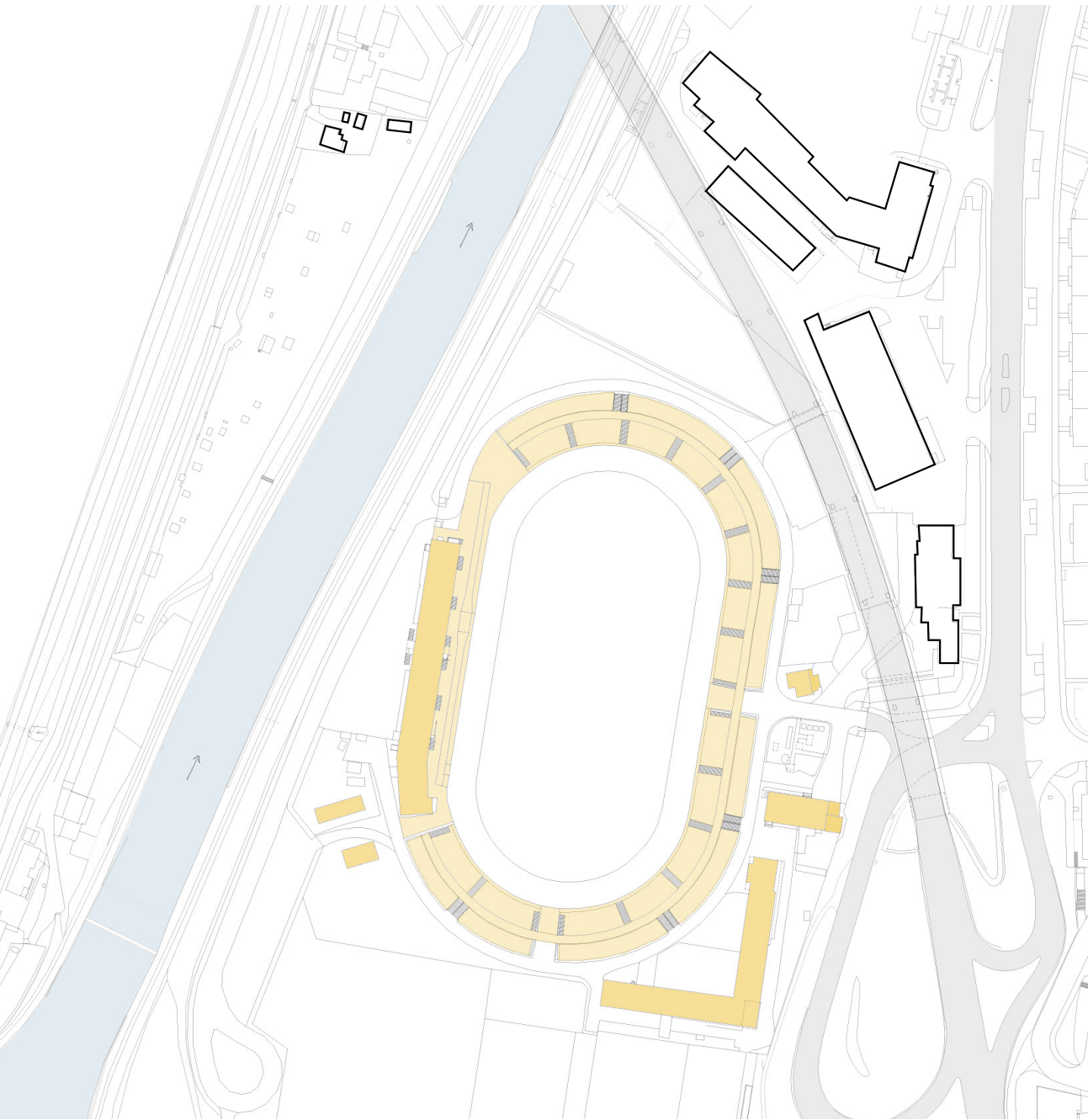


LEGENDA

- SPEVNENÉ PLOCHY, CESTY
- NEVYUŽÍVANÁ FUTBALOVÁ PLOCHA, CHÁTRAJÚCI STAV TRIBÚNY
- NEESTETICKOSŤ BUDOV
- NEVHODNE ORIENTOVANÉ IHRISKÁ (HLAVNÁ OSA V-Z) - OSLUNENIE HRÁČOV
- HLUK OD HLAVNEJ CESTY
- RIEKA BEČVA S NEVHODNE UPRAVENÝM NÁBREŽÍM
- NEPREHLEDNÝ VJAZD DO AREÁLU
- ODDYCHOVÁ PLOCHA PRE CYKLISTOV - ZANEDBANÁ, NEVYUŽÍVANÁ
- ZLE ROZMIESTNENÉ PARKOVACIE PLOCHY
- ODSTAVNÁ PLOCHA PRE KAMIÓNY



BÚRACIE PRÁCE



- BÚRANÉ OBJEKTY
- TERÉNNÁ ÚPRAVA - ODSTRANENIE TRIBÚNY


KROK 1

- ODSTRÁNENIE HLUKU Z CESTY I. TRIEDY
- VYTVORENIE VIACÚČELOVEJ HALY, KTORÁ TVORÍ „VSTUP“ DO AREÁLU A JE ORIENTOVANÁ NA JUHOZÁPAD DO ZELENE
- PARKOVANIE PRE AUTÁ JE POD CESTOU I. TRIEDY, ZBYTOK AREÁLU JE VÝHRADNE PRE PEŠÍCH



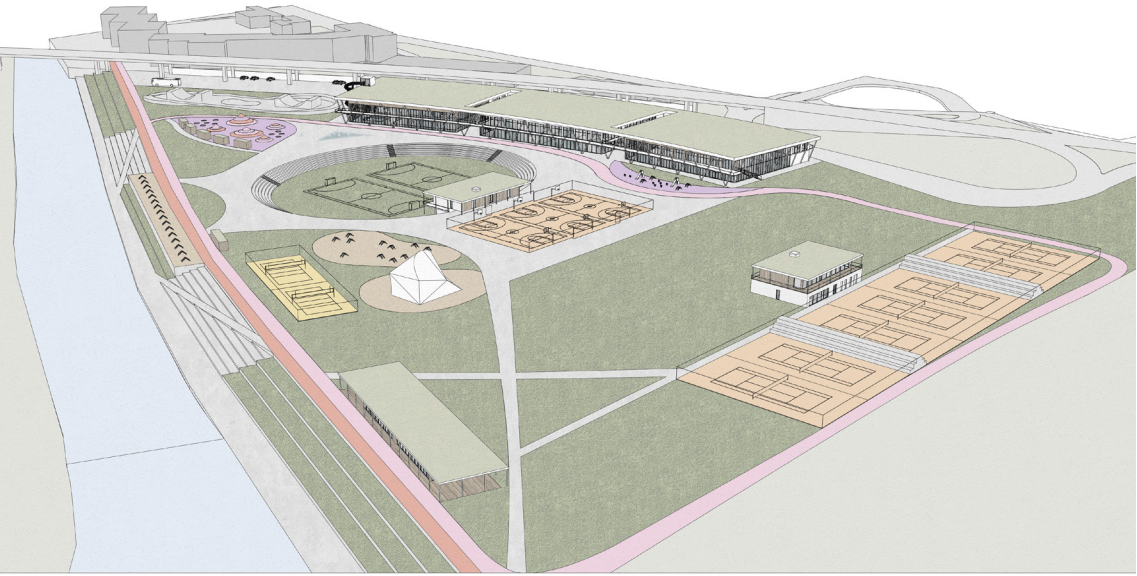
KROK 2

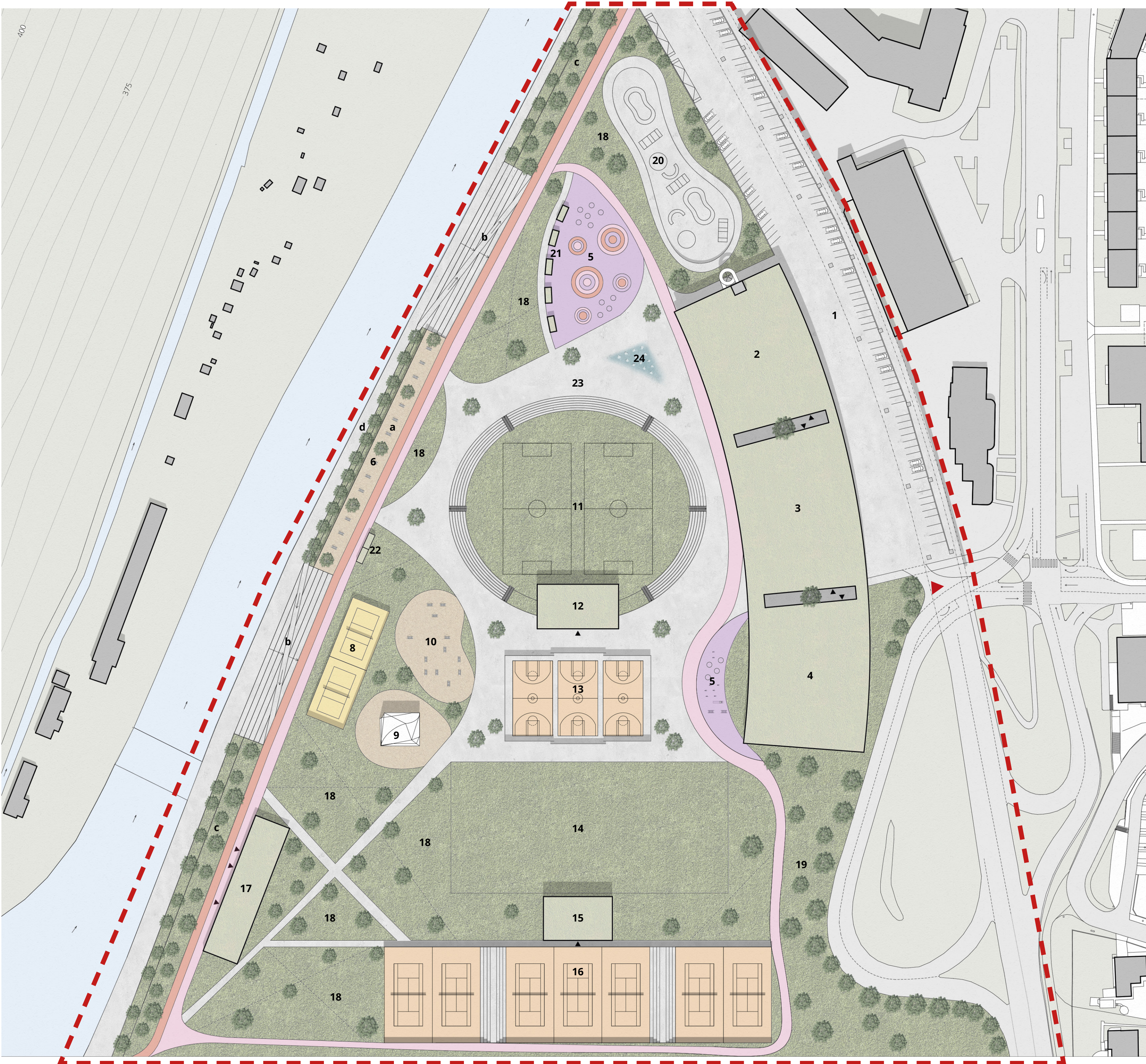
- VYTÝČENIE ZELENÝCH A SPEVNENÝCH PLŔCH
- VYUŽÍŤ POTENCIÁL RIEKY BEČVY A ZATRAKTÍVNIŤ ÚZEMIE
- REVITALIZÁCIA NÁBREŽIA - VYTVORENÉ POBYTOVÉ SCHODY, NÁPLAVKA POZDĽŽ RIEKY, VEREJNÉ GRILY, PIKNIKOVÉ STOLY, PRIESTORY ODDYCH A RÔZNE POHYBOVÉ AKTIVITY



KROK 3

- MULTIFUNKČNOSŤ A VARIABILITA
- VYTVORENÉ INTERIÉROVÉ AJ EXTERIÉROVÉ PRIESTORY NA ŠPORTY A AKTIVITY PRE VŠETKY VEKOVÉ KATEGÓRIE

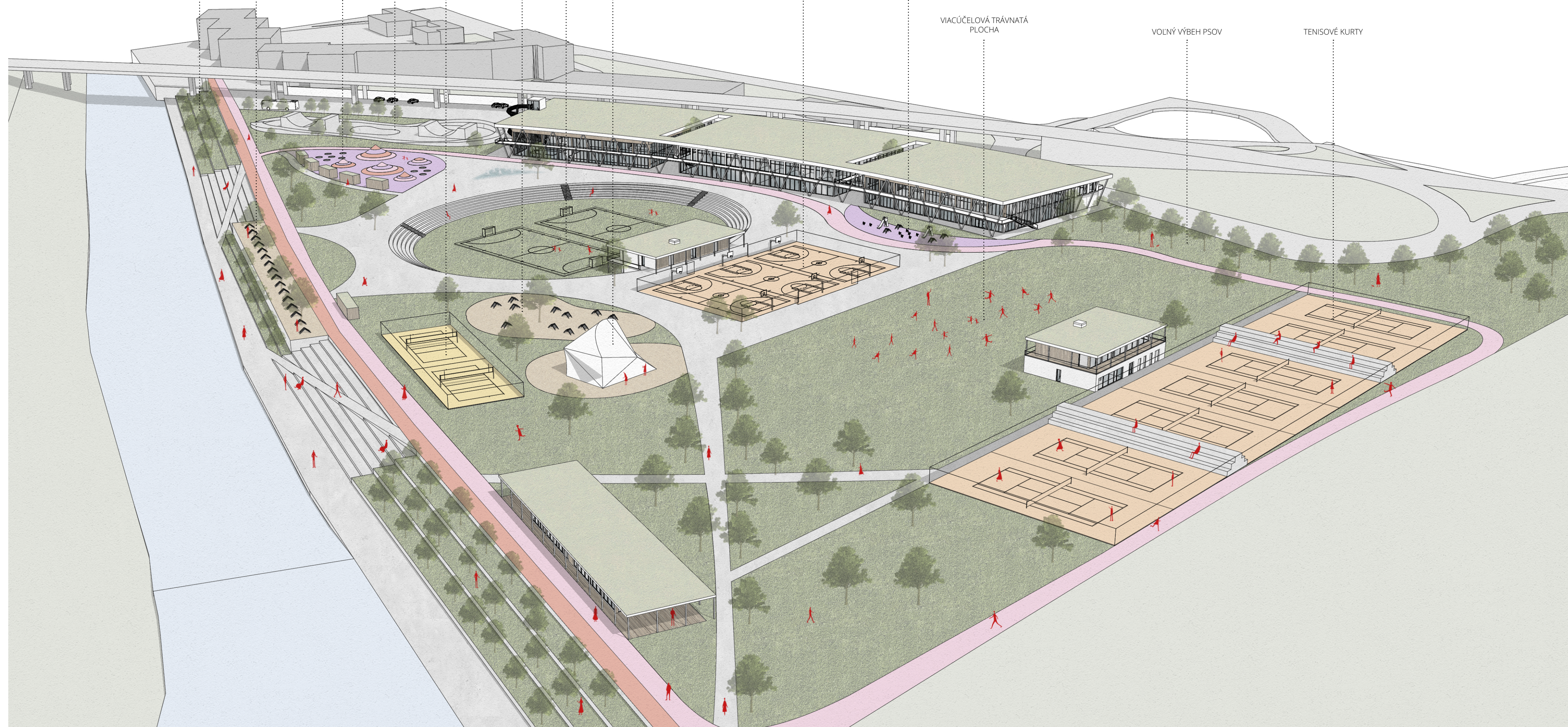


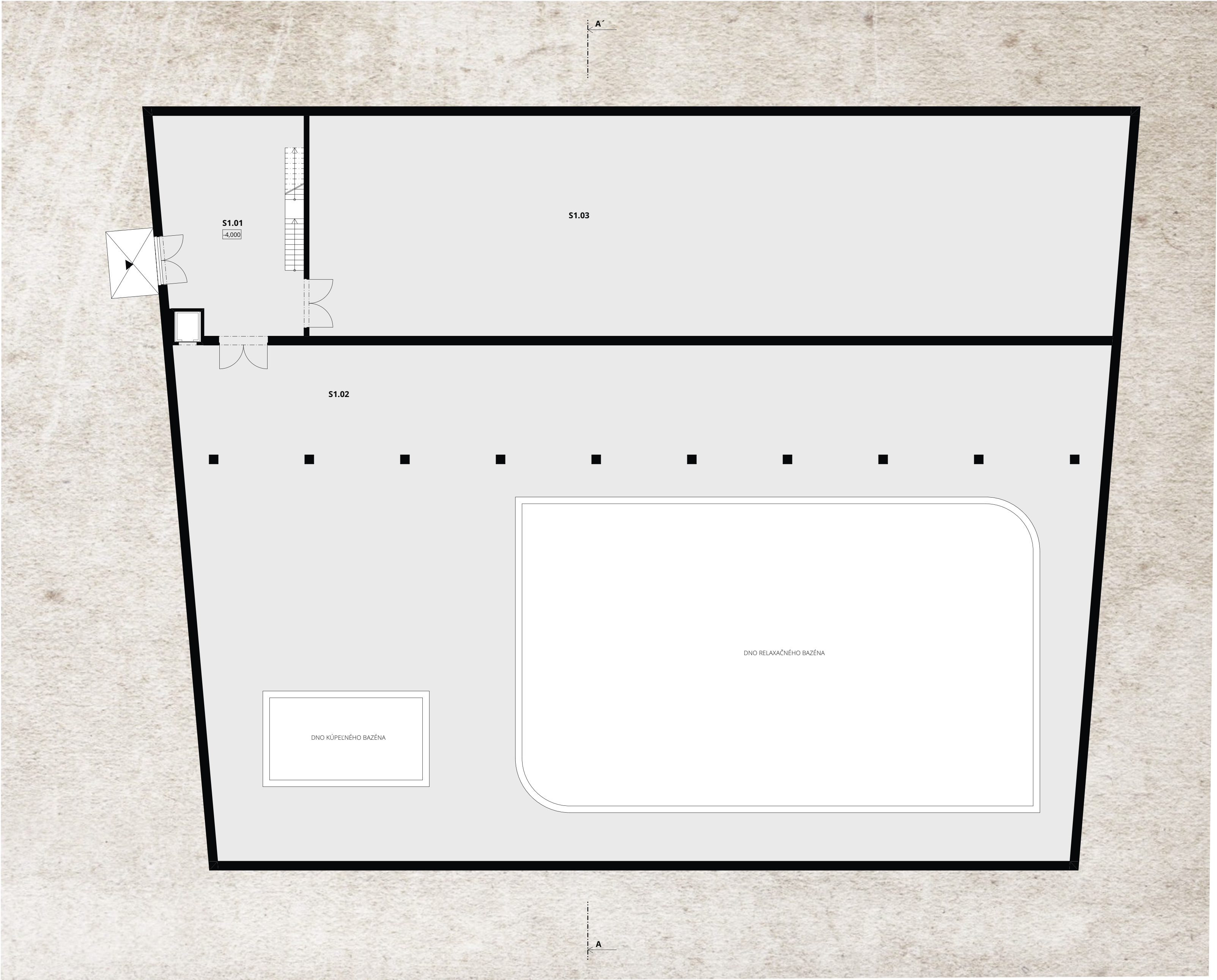


LEGENDA

- HRANICA RIEŠENÉHO ÚZEMIA
- 1 PARKOVANIE (pod nadjazdom) - 100 miest + 2x autobusové stánie
- 2 BLOK A - bazény & wellness
- 3 BLOK B - ubytovanie, reštaurácia, viacúčelové sály, ...
- 4 BLOK C - multifunkčná hala & viacúčelové sály
- 5 DETSKÉ IHRISKO
- 6 UPRAVENÉ NÁBREŽIE RIEKY BEČVA
- 7
 - a POSILOVACIE STROJE
 - b POBYTOVÉ SCHODY
 - c VEREJNÉ GRILY, PÍKNIKOVÉ STOLY
 - d NÁPLAVKA
- 8 BEACH VOLLEYBALL
- 9 BOULDERING
- 10 WORKOUTOVÉ IHRISKO
- 11 2x VIACÚČELOVÉ IHRISKO zapustené v teréne
- 12 ŠPORTOVÉ ZÁZEMIE
- 13 3x VIACÚČELOVÉ IHRISKO s tartanovým povrchom
- 14 VIACÚČELOVÁ TRÁVNATÁ PLOCHA
- 15 TENISOVÉ ZÁZEMIE
- 16 7x TENISOVÉ KURTY
- 17 CYKLOPOINT
- 18 REKREAČNÉ PLOCHY
- 19 PLOCHA PRE VOĽNÝ VÝBEH PSOV
- 20 SKATEPARK + BIKROSA
- 21 KONTAJNERY - občerstvenie
- 22 KONTAJNERY - wc, sprchy, prezliekárne
- 23 SPEVNENÉ PLOCHY
- 24 VODNÉ TRYSKY S ODTOKOVÝM ŽLABOM
- CYKLOSTEZKA
- BEŽECKÝ OKRUH
- ▲ VJAZD DO AREÁLU
- ▲ VSTUPY DO OBJEKTOV

POSILOVACIE STROJE
 BIKROSA + SKATEPARK
 2x VIACÚČELOVÉ IHRISKO
 3x VIACÚČELOVÉ IHRISKO
 GRILOVANIE / PIKNIK
 DETSKÉ 3D IHRISKO
 BEACHVOLLEYBAL
 WORKOUT
 BOULDERING
 DETSKÉ IHRISKO
 VIACÚČELOVÁ TRÁVNATÁ PLOCHA
 VOLNÝ VÝBEH PSOV
 TENISOVÉ KURTY





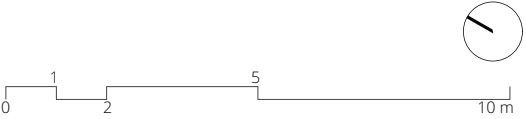
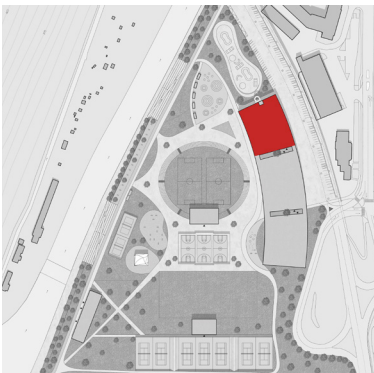
LEGENDA MIESTNOSTÍ

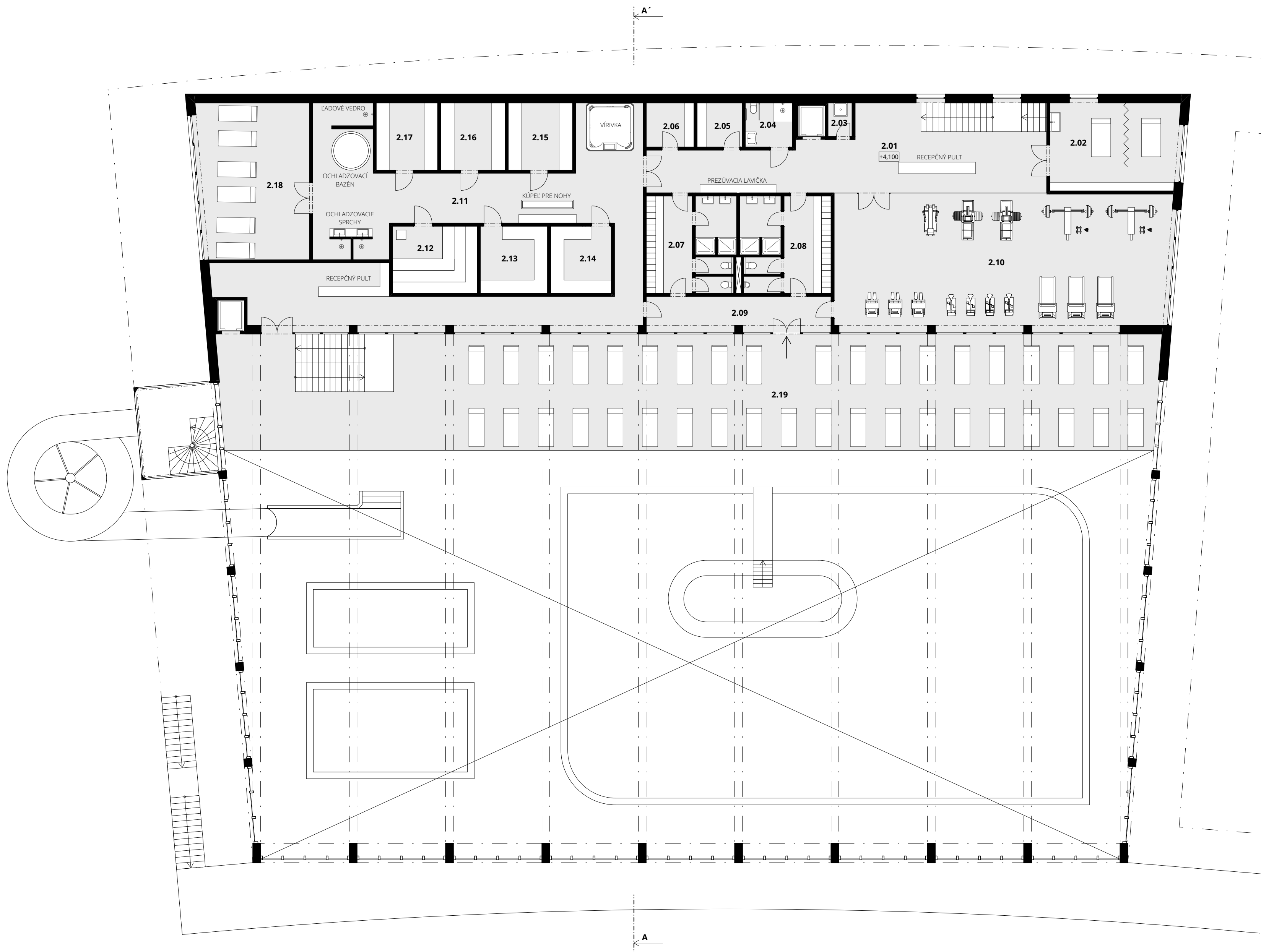
S1.01	TECHNICKÉ ZÁZEMIE	77,6 m ²
S1.02	BAZÉNOVÁ TECHNOLÓGIA - VODNÉ A CHEMICKÉ HOSPODÁRSTVO	1265,1 m ²
S1.03	TEPELNÉ HOSPODÁRSTVO	490,7 m ²

▲ VSTUP DO OBJEKTU



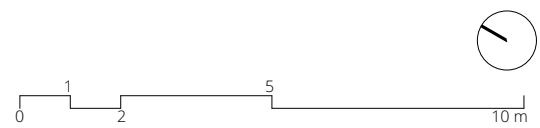
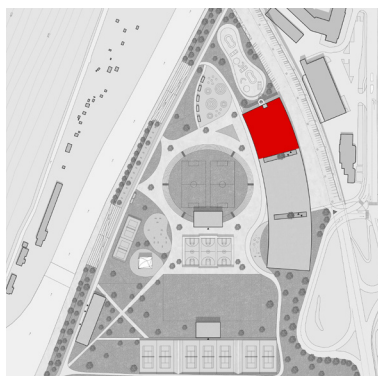
NÁKLADNÁ PLOŠINA

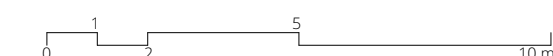
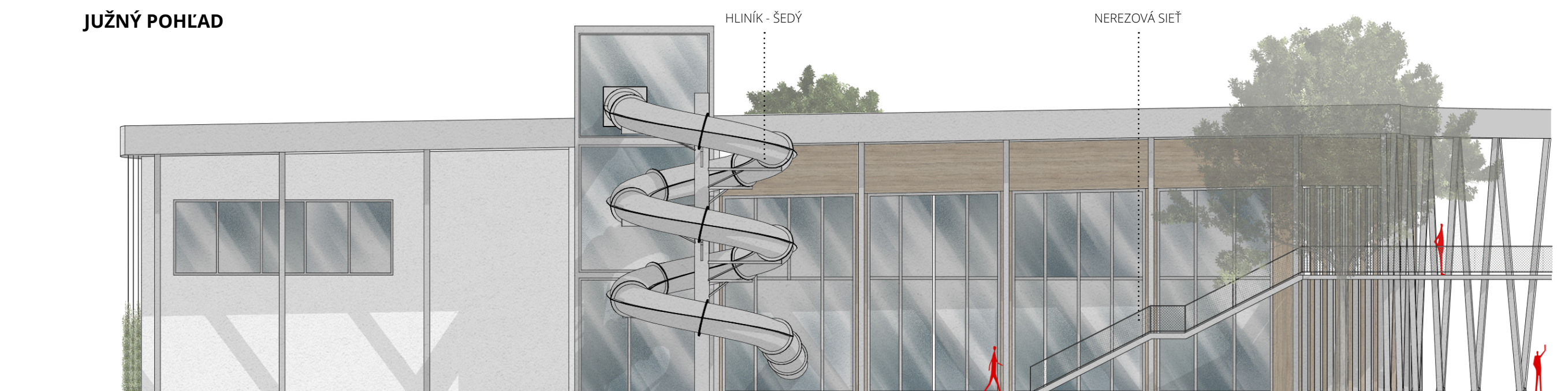
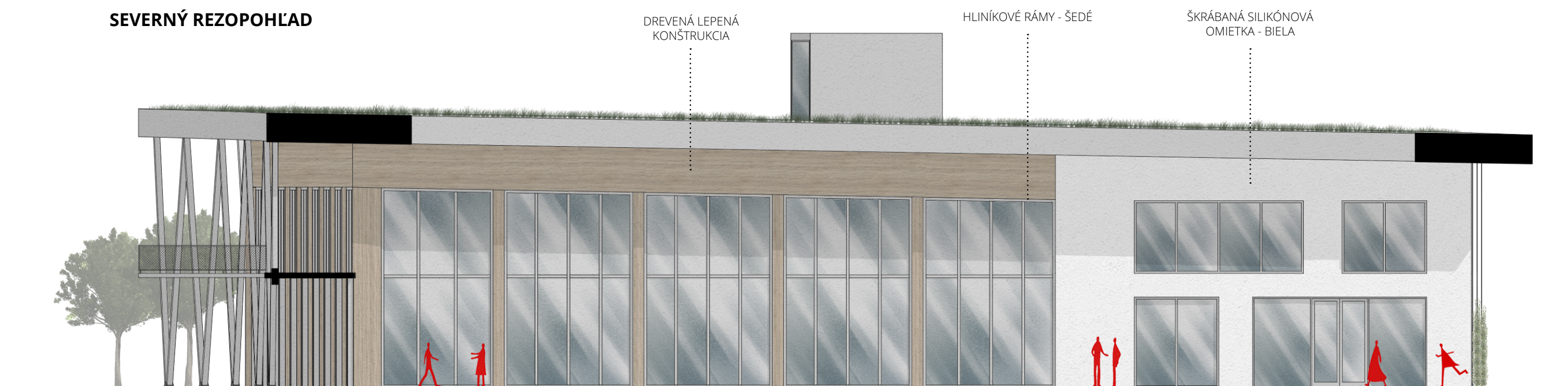
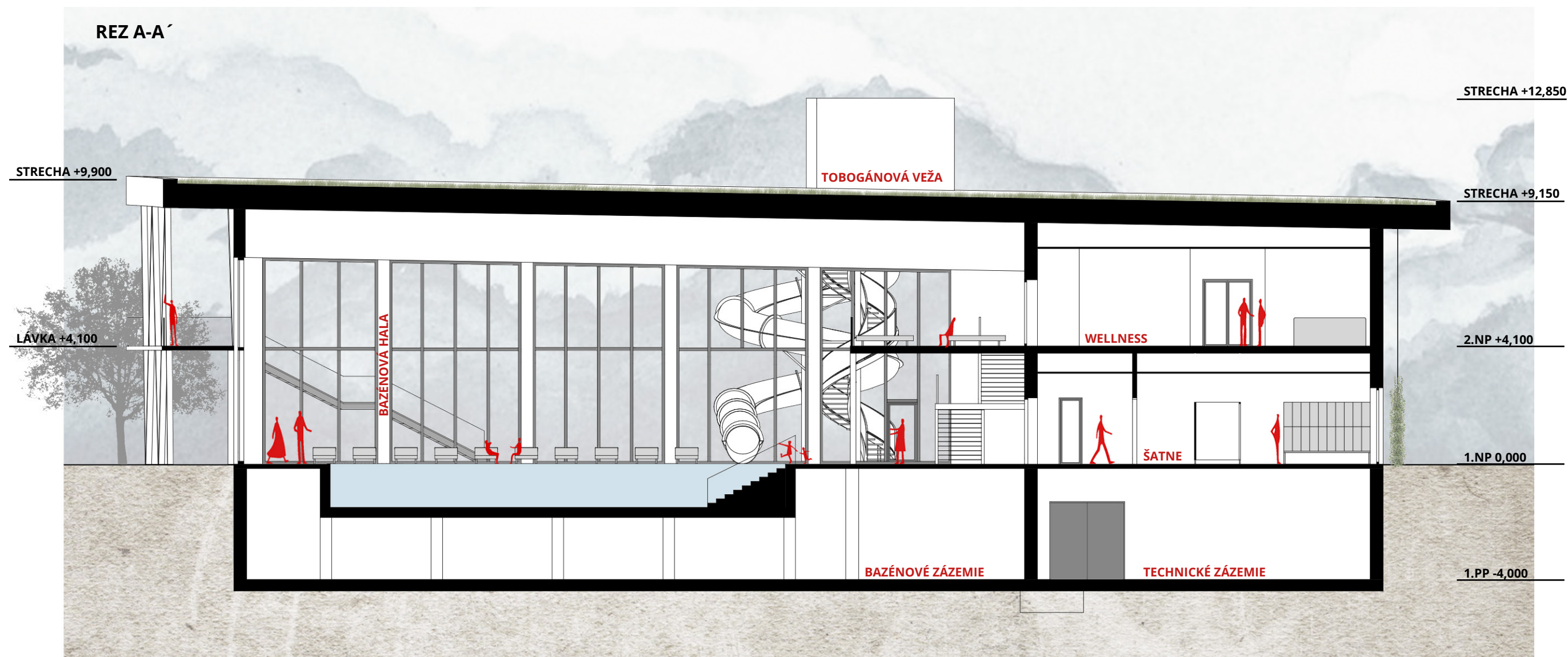





LEGENDA MIESTNOSTÍ

2.01	VSTUPNÝ PRIESTOR	72,4 m ²
2.02	MASÁŽE	30,4 m ²
2.03	UPRATOVANIE	4,5 m ²
2.04	BEZBARIÉROVÁ HYG. KABÍNA	5,6 m ²
2.05	SKLAD ČISTÉHO PRÁDLA	5,4 m ²
2.06	SKLAD ŠPINAVÉHO PRÁDLA	5,7 m ²
2.07	ŠATŇA ŽENY	24,1 m ²
2.08	ŠATŇA MUŽI	24,1 m ²
2.09	ČISTÁ CHODBA	14,4 m ²
2.10	FITNESS	118,3 m ²
2.11	WELLNESS	131,3 m ²
2.12	FÍNSKA SAUNA	15,4 m ²
2.13	PARNÁ SAUNA	12,3 m ²
2.14	SOLNÁ SAUNA	11,1 m ²
2.15	BYLINKOVÁ SAUNA	11,7 m ²
2.16	INFRASAUNA	11,7 m ²
2.17	TROPICKÁ SAUNA	11,2 m ²
2.18	ODPOČÍVARŇA	45,6 m ²
2.19	ODDYCHOVÁ ZÓNA	279,7 m ²
→	ÚNIKOVÝ VÝCHOD	

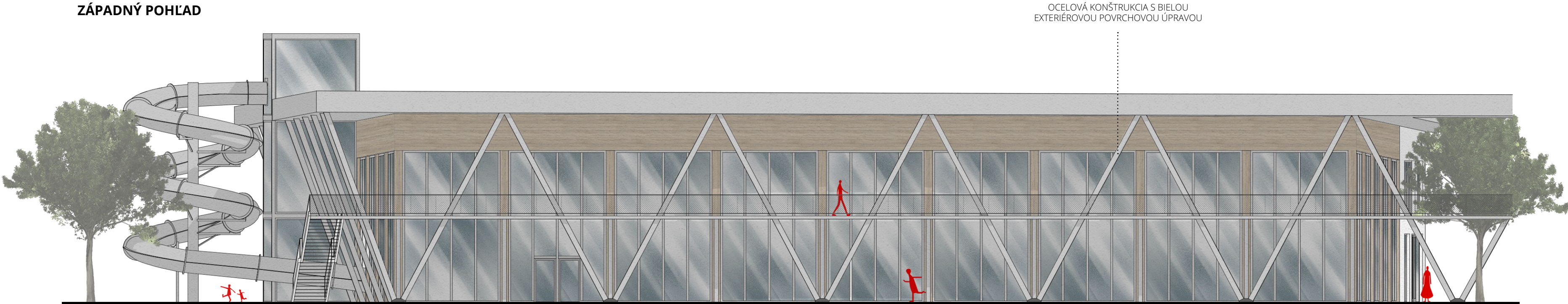




VÝCHODNÝ POHĽAD



ZÁPADNÝ POHĽAD



0 1 2 5 10 m

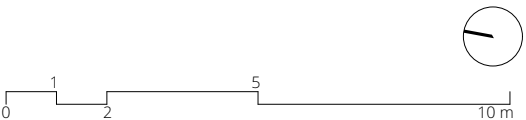
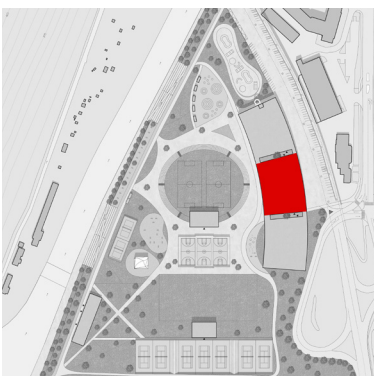




LEGENDA MIESTNOSTÍ

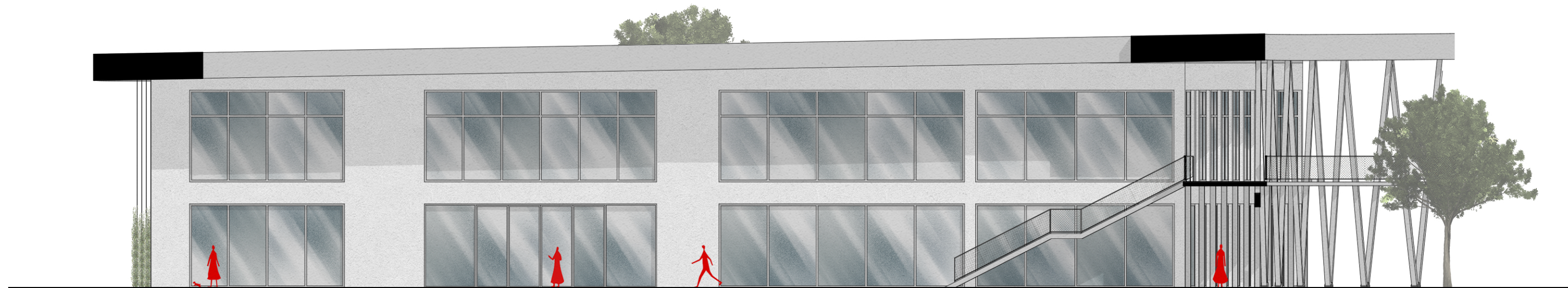
2.01	PREDSÁLIE - priestor na výstavy, catering, oddych, ...	287,6 m ²
2.02	UPRATOVANIE	7,9 m ²
2.03	WC ŽENY	14,9 m ²
2.04	WC MUŽI	14,9 m ²
2.05	WC BEZBARIÉROVÉ MUŽI	3,9 m ²
2.06	WC BEZBARIÉROVÉ ŽENY	3,9 m ²
2.07	ADMINISTRATÍVA AREÁLU	138,6 m ²
2.08	SKLAD	6,8 m ²
2.09	ZÁZEMIE ZAMESTNANCI	10,1 m ²
2.10	ZÁZEMIE ÚČINKUJÚCEHO	23,8 m ²
2.11	SKLAD NÁBYTKU	43,2 m ²
2.12	MULTIFUNKČNÉ SÁLY	465,2 m ²
2.13	CHODBA	76,7 m ²
2.14	ČAJOVÁ KUCHYNKA	9,2 m ²
2.15	SKLAD ČISTÉHO PRÁDLA	7,2 m ²
2.16	SKLAD ŠPINAVÉHO PRÁDLA	6,8 m ²
2.17	ZÁZEMIE UPRATOVAČKA	26,1 m ²
2.18	KLUBOVŇA	154,8 m ²
2.19	KLUBOVŇA	68,0 m ²
2.20	CHODBA	126,2 m ²
2.21	IZBA - 4 osoby	37,8 m ²
2.22	IZBA - 4 osoby	35,2 m ²
2.23	IZBA - 4 osoby	39,2 m ²
2.24	BEZBARIÉROVÁ IZBA - 3 osoby	38,6 m ²
2.25	IZBA - 3 osoby	27,9 m ²
2.26	IZBA - 3 osoby	26,5 m ²
2.27	IZBA - 3 osoby	27,1 m ²
2.28	IZBA - 2 osoby	26,7 m ²
2.29	IZBA - 2 osoby	26,7 m ²
2.30	IZBA - 2 osoby	27,5 m ²
2.31	IZBA - 2 osoby	23,5 m ²
2.32	IZBA - 4 osoby	37,2 m ²
2.33	IZBA - 4 osoby	38,6 m ²
2.34	IZBA - 4 osoby	37,3 m ²
2.35	IZBA - 4 osoby	37,1 m ²
2.36	IZBA - 4 osoby	36,1 m ²

→ ÚNIKOVÝ VÝCHOD






SEVERNÝ REZOPOHĽAD



JUŽNÝ REZOPOHĽAD

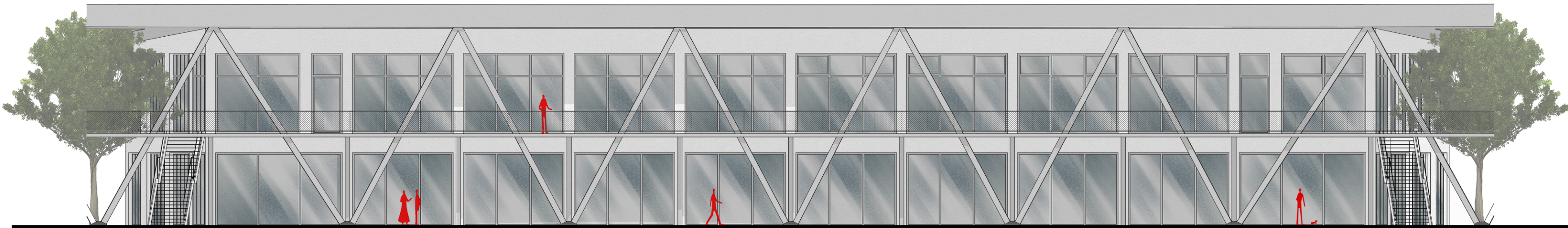


0 1 2 5 10 m

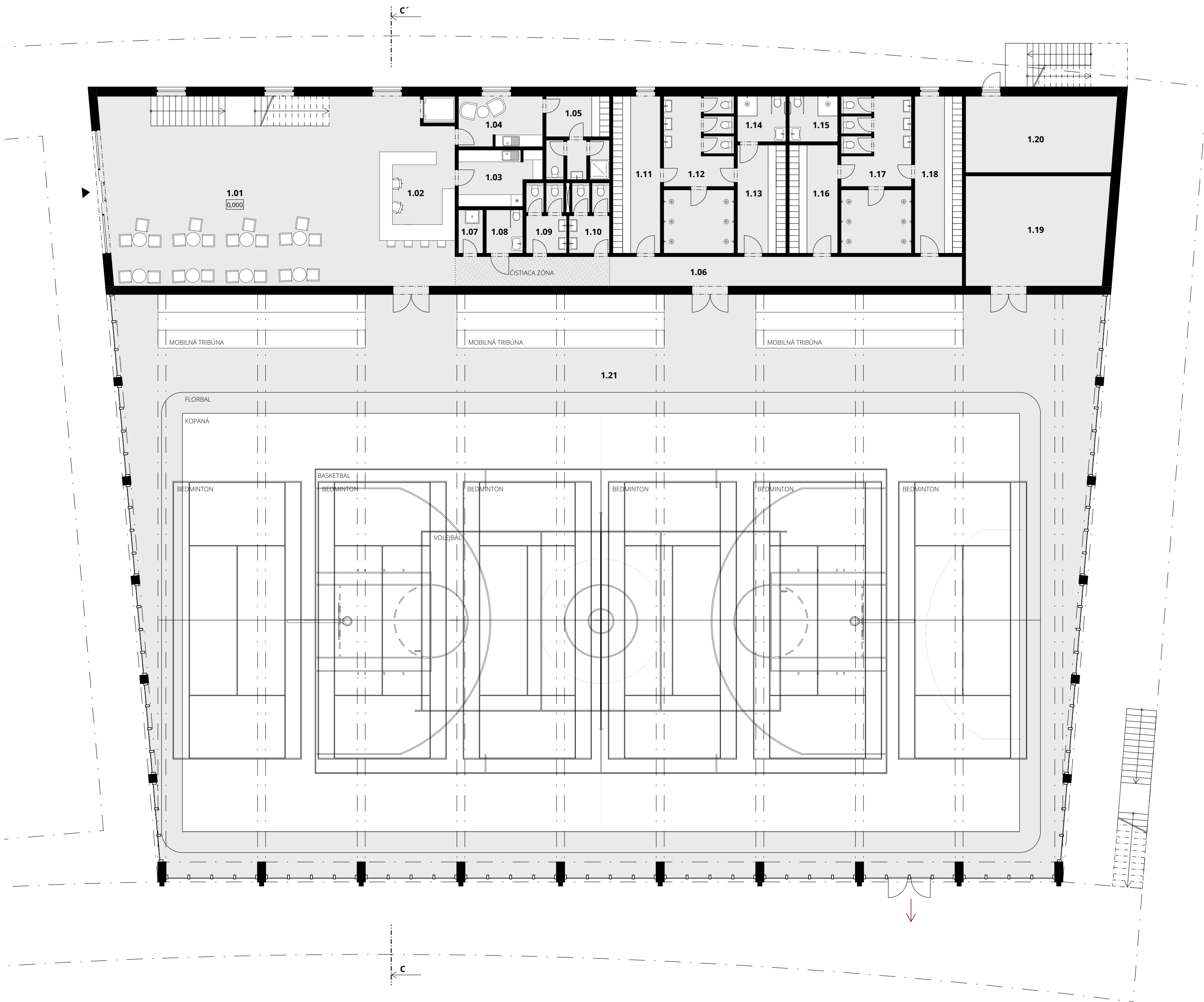
VÝCHODNÝ POHLAD



ZÁPADNÝ POHLAD



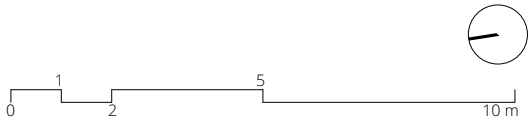
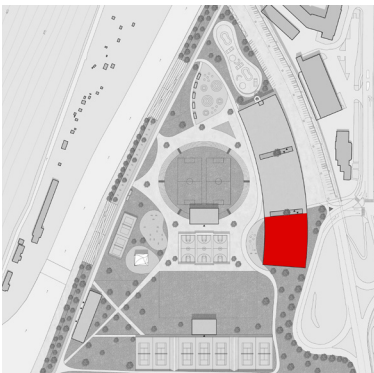
0 1 2 5 10 m

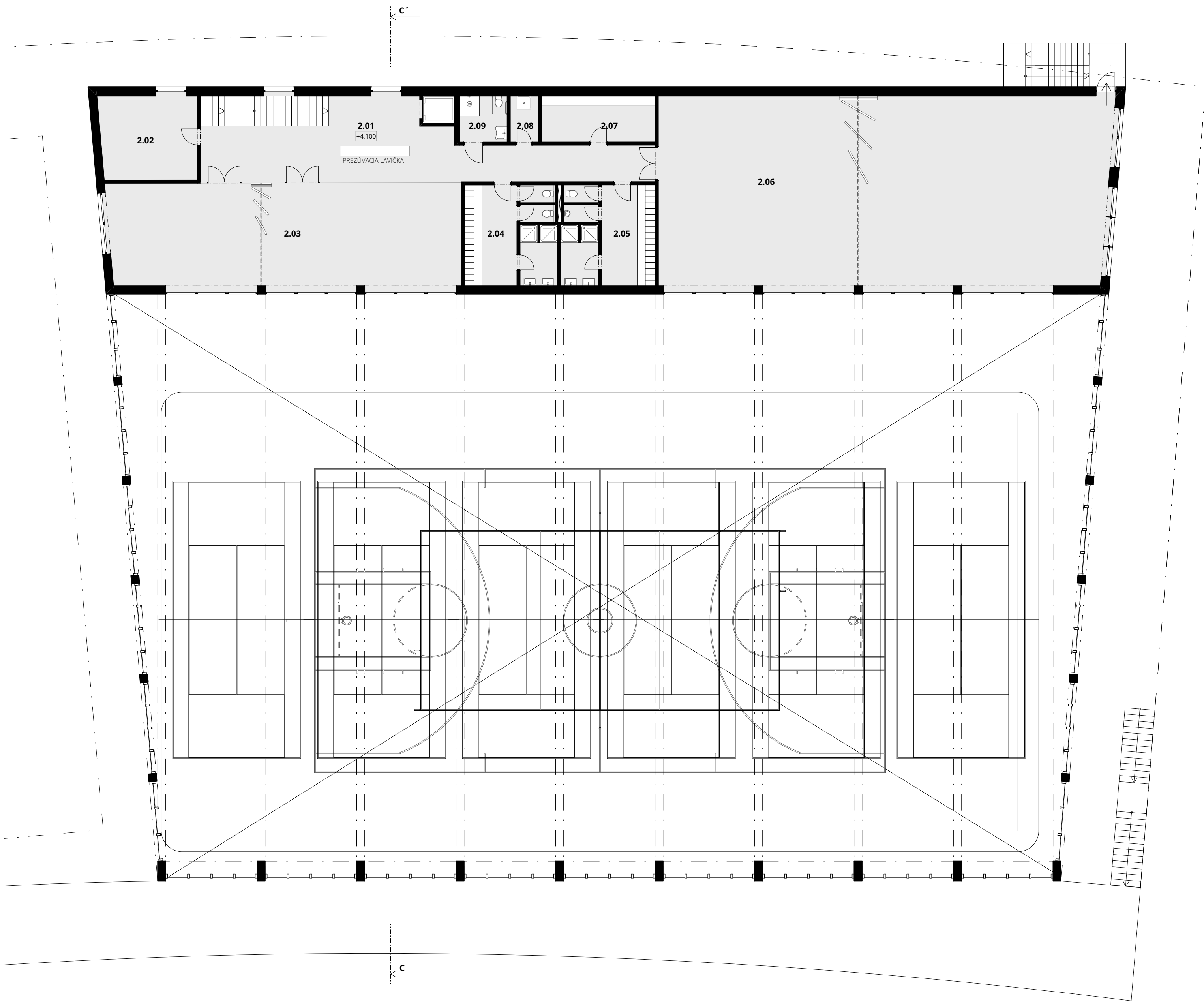


LEGENDA MIESTNOSTÍ

1.01	VSTUPNÁ HALA	148,6 m ²
1.02	RECEPCIA + OBČERSTVENIE	19,1 m ²
1.03	PRÍPRAVŇA	10,7 m ²
1.04	DENNÁ MIESTNOSŤ ZAMESTNANCOV	10,8 m ²
1.05	ZÁZEMIE ZAMESTNANCI	13,4 m ²
1.06	CHODBA	38,2 m ²
1.07	UPRATOVANIE	2,6 m ²
1.08	WC BEZBARIÉROVÉ	4,2 m ²
1.09	WC ŽENY	7,1 m ²
1.10	WC MUŽI	6,7 m ²
1.11	ŠATŇA UNIVERZÁLNA	19,0 m ²
1.12	HYGIENICKÉ ZÁZEMIE	28,1 m ²
1.13	ŠATŇA UNIVERZÁLNA	13,6 m ²
1.14	BEZBARIÉROVÁ HYG. KABÍNA	5,6 m ²
1.15	BEZBARIÉROVÁ HYG. KABÍNA	5,6 m ²
1.16	ŠATŇA UNIVERZÁLNA	13,6 m ²
1.17	HYGIENICKÉ ZÁZEMIE	28,1 m ²
1.18	ŠATŇA UNIVERZÁLNA	19,0 m ²
1.19	NÁRAĎOVŇA	39,4 m ²
1.20	TECHNICKÁ MIESTNOSŤ	28,8 m ²
1.21	MULTIFUNKČNÁ HALA	1 412,9 m ²

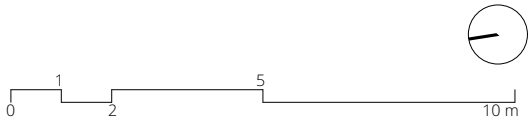
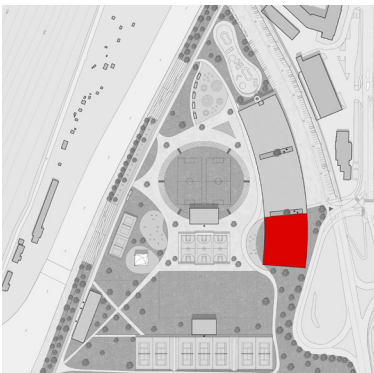
- ▲ VSTUP DO OBJEKTU
→ ÚNIKOVÝ VÝCHOD







LEGENDA MIESTNOSTÍ

2.01	VSTUPNÝ PRIESTOR	73,9 m ²
2.02	NÁRAĎOVŇA	20,6 m ²
2.03	VIACÚČELOVÁ SÁLA	92,0 m ²
2.04	ŠATŇA ŽENY	24,2 m ²
2.05	ŠATŇA MUŽI	24,2 m ²
2.06	VIACÚČELOVÁ SÁLA	216,1 m ²
2.07	ZÁZEMIE LEKTORA	13,2 m ²
2.08	UPRATOVANIE	3,3 m ²
2.09	BEZBARIÉROVÁ HYG. KABÍNA	5,6 m ²
→	ÚNIKOVÝ VÝCHOD	






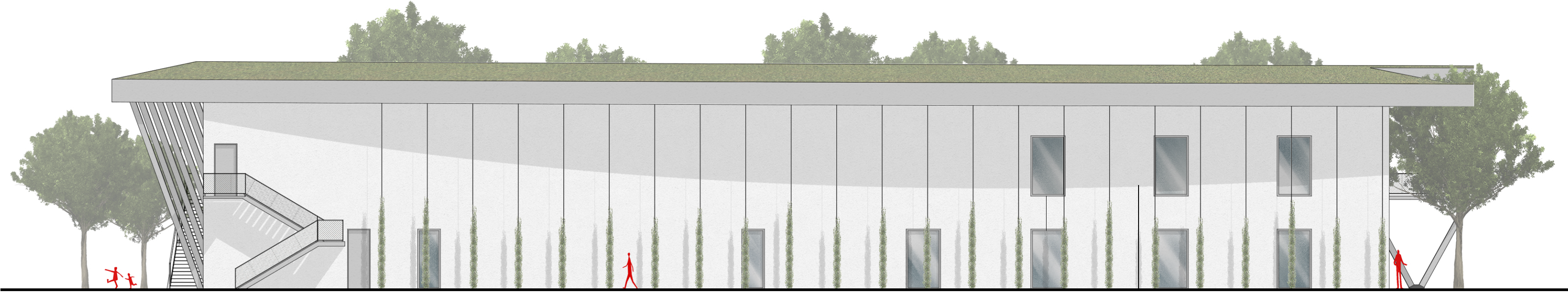
SEVERNÝ REZOPOHĽAD



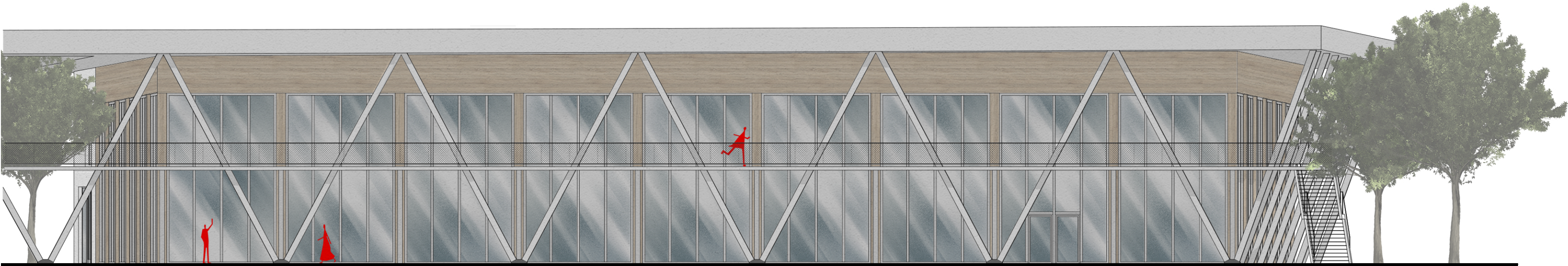
JUŽNÝ POHĽAD



ZÁPADNÝ POHLAD

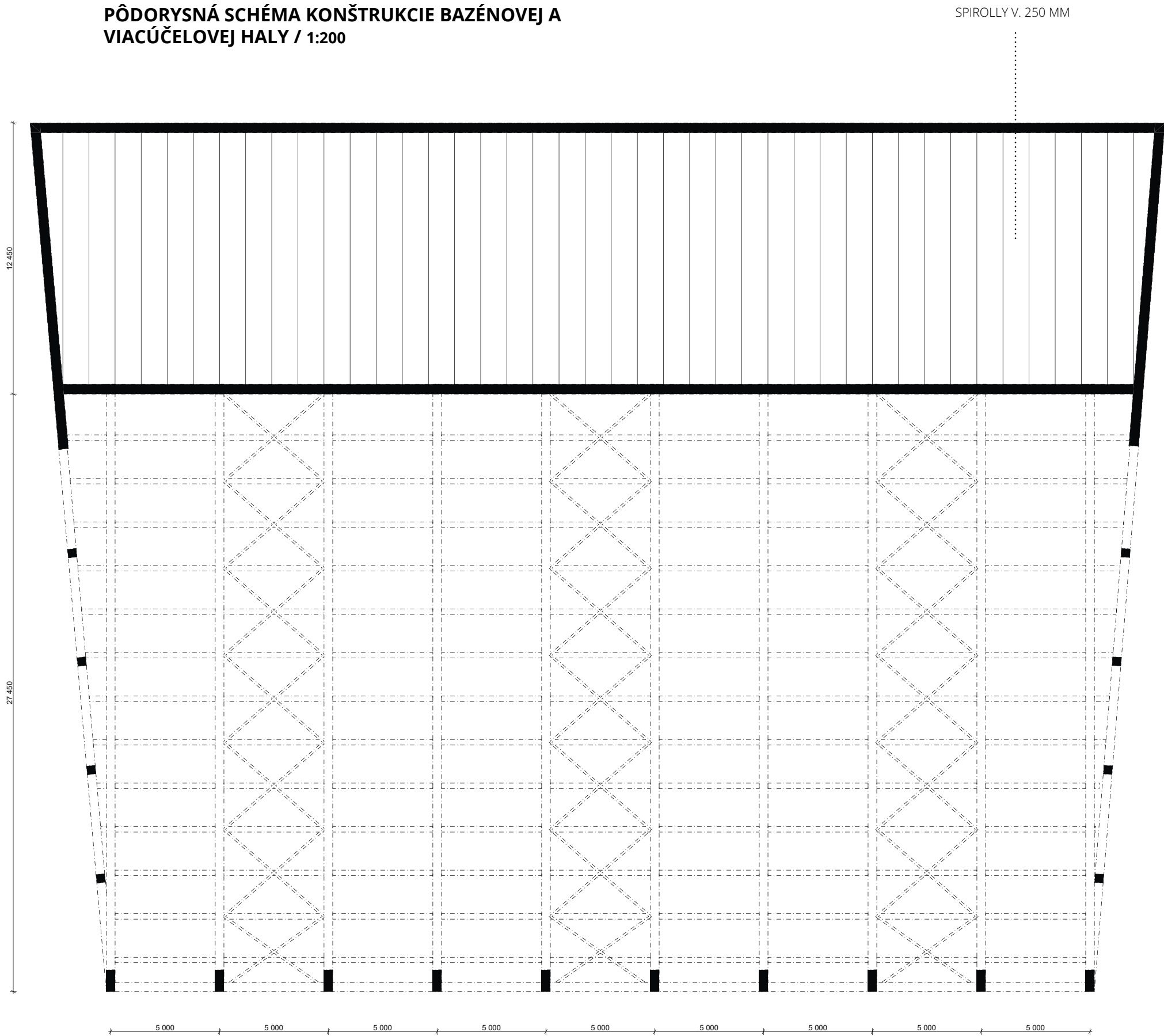


VÝCHODNÝ POHLAD

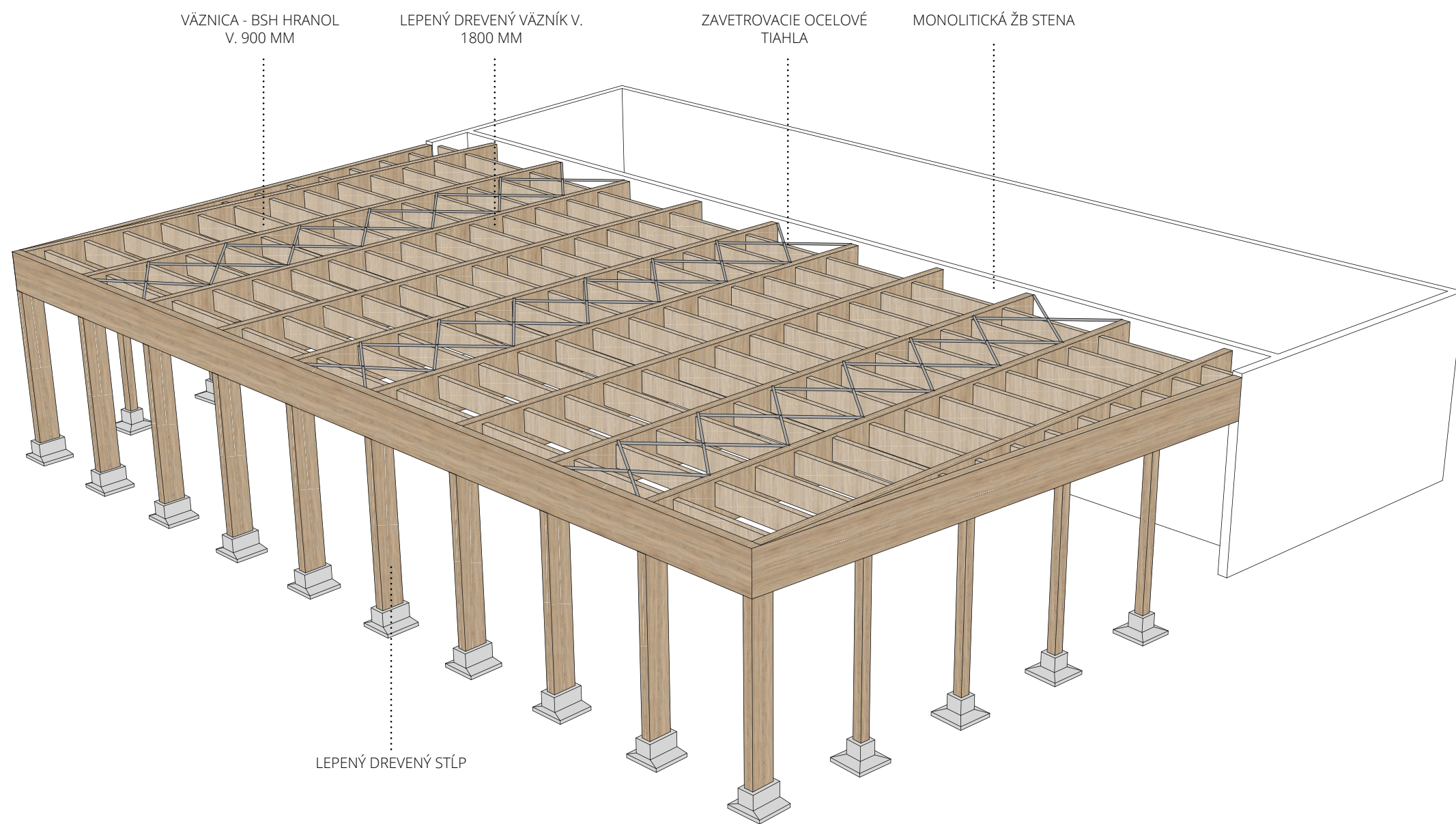


0 1 2 5 10 m

PŮDORYSNÁ SCHÉMA KONŠTRUKCE BAZÉNOVEJ A
VIACÚČELOVEJ HALY / 1:200



AXONOMETRIA

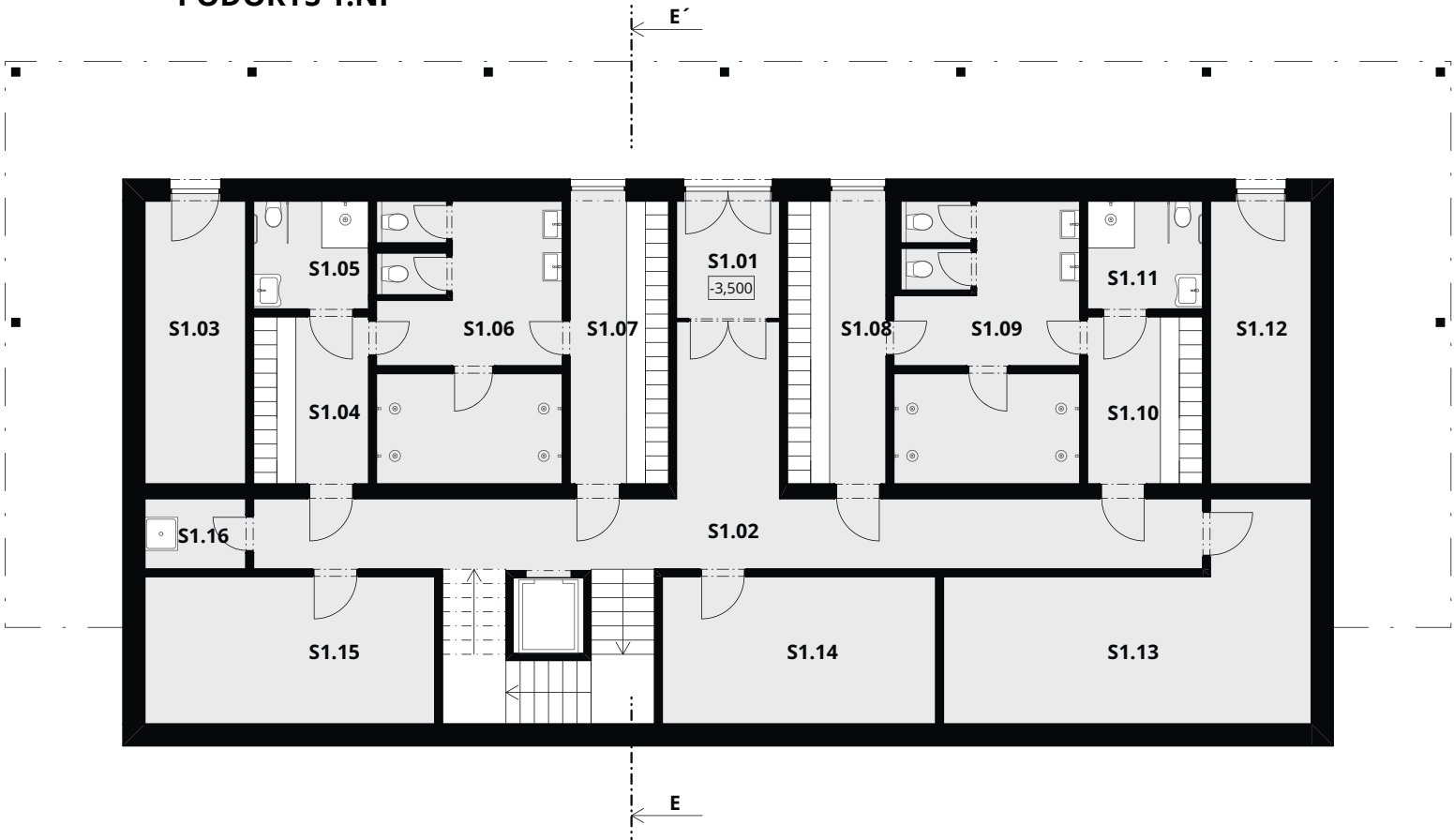








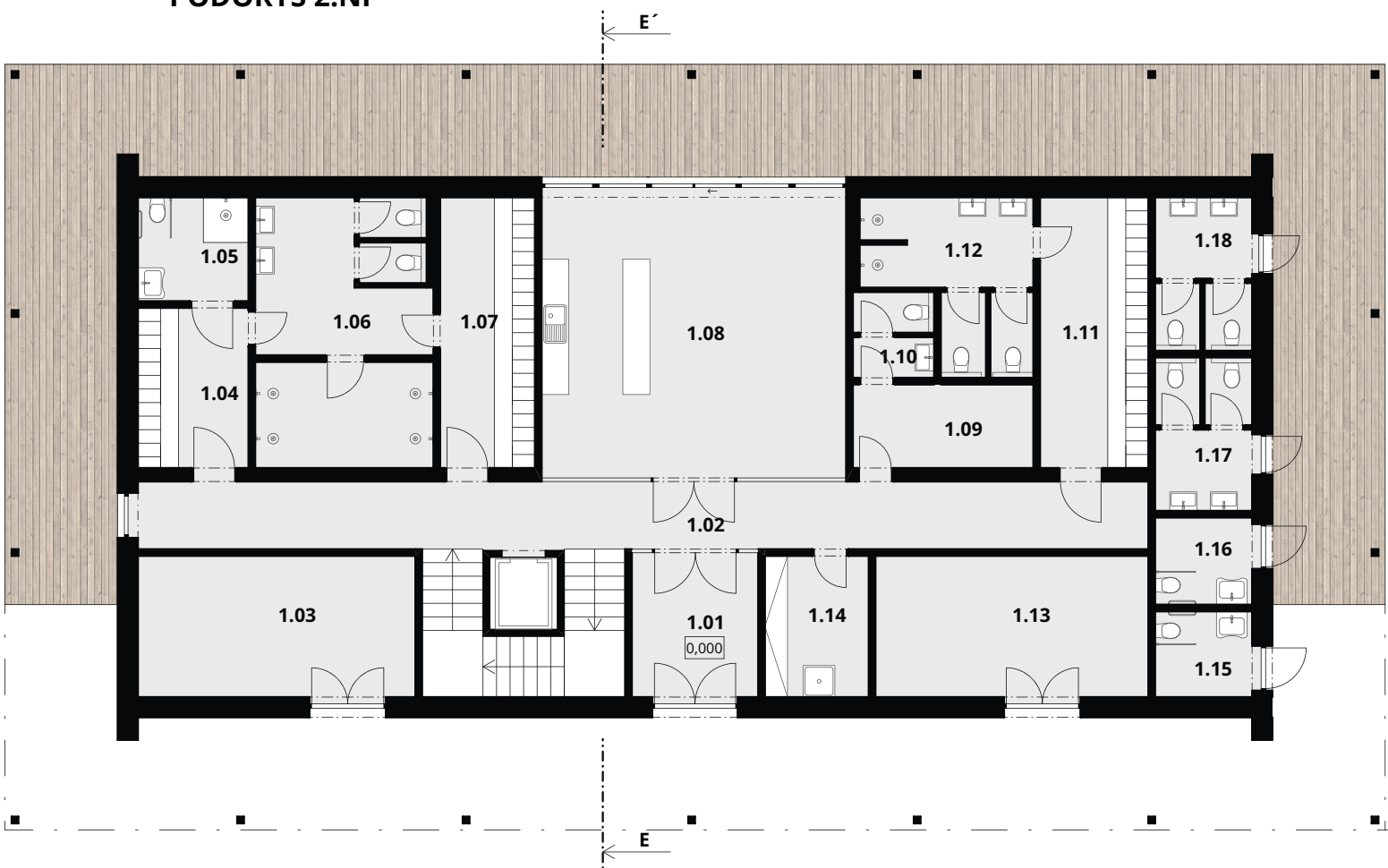
PÔDORYS 1.NP



LEGENDA MIESTNOSTÍ - 1.PP

S1.01	ZÁDVERIE	5,5 m ²
S1.02	CHODBA	38,4 m ²
S1.03	SKLAD	12,9 m ²
S1.04	ŠATŇA UNIVERZÁLNA	8,7 m ²
S1.05	BEZBARIÉROVÁ HYG. KABÍNA	5,6 m ²
S1.06	HYGIENICKÉ ZÁZEMIE	23,6 m ²
S1.07	ŠATŇA UNIVERZÁLNA	12,6 m ²
S1.08	ŠATŇA UNIVERZÁLNA	12,6 m ²
S1.09	HYGIENICKÉ ZÁZEMIE	23,4 m ²
S1.10	ŠATŇA UNIVERZÁLNA	8,7 m ²
S1.11	BEZBARIÉROVÁ HYG. KABÍNA	5,6 m ²
S1.12	SKLAD	12,9 m ²
S1.13	TECHNICKÁ MIESTNOSŤ	28,0 m ²
S1.14	SKLAD	18,2 m ²
S1.15	SKLAD	19,3 m ²
S1.16	UPRATOVANIE	3,2 m ²

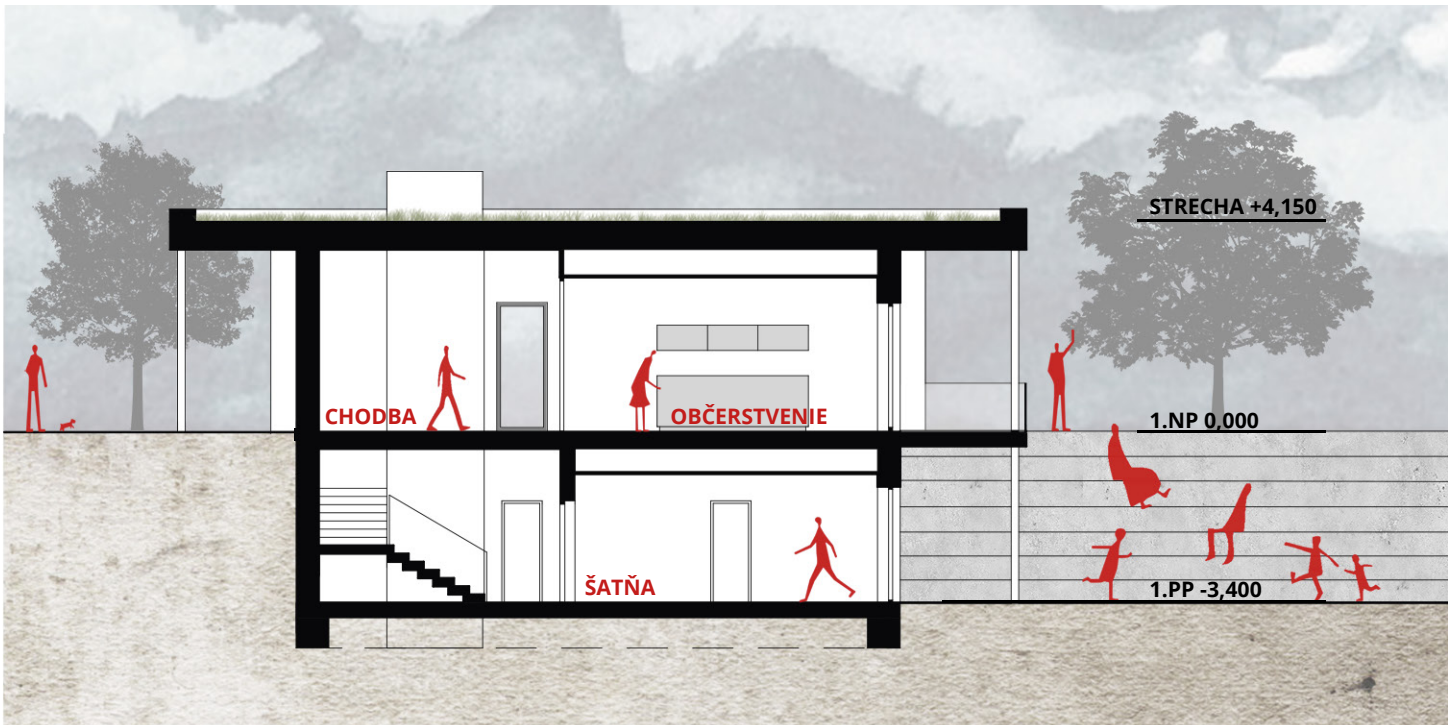
PÔDORYS 2.NP



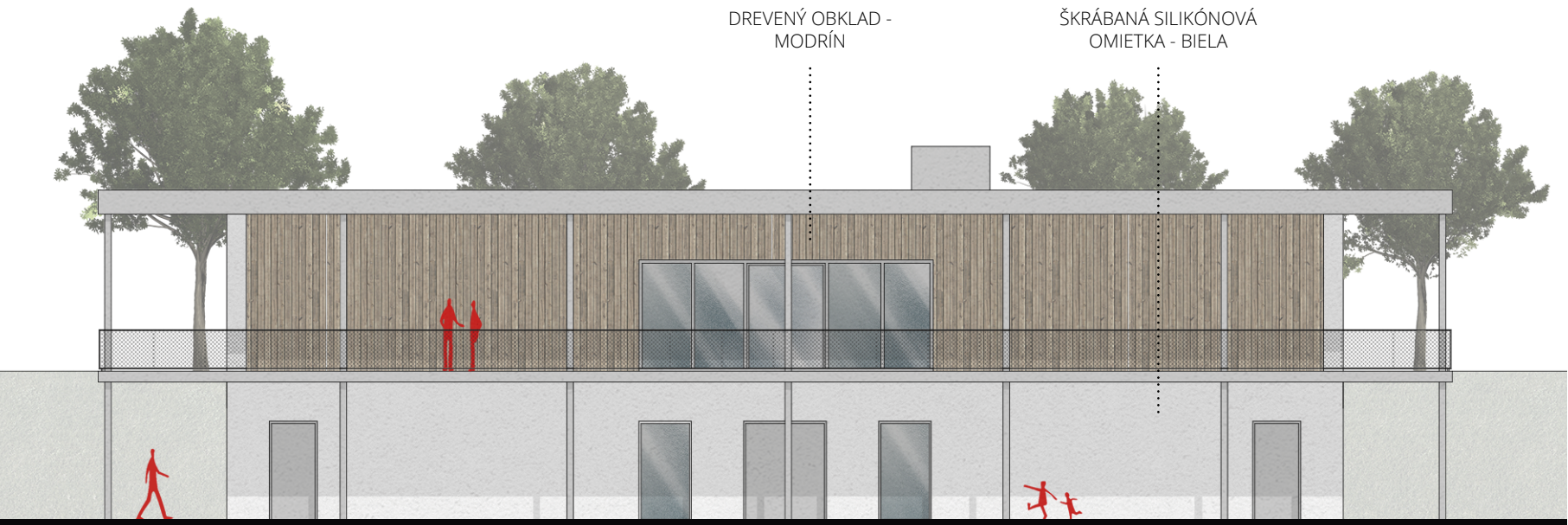
LEGENDA MIESTNOSTÍ - 1.NP

1.01	VSTUP	9,0 m ²
1.02	CHODBA	48,4 m ²
1.03	SKLAD	19,3 m ²
1.04	ŠATŇA UNIVERZÁLNA	8,7 m ²
1.05	BEZBARIÉROVÁ HYG. KABÍNA	5,6 m ²
1.06	HYGIENICKÉ ZÁZEMIE	23,4 m ²
1.07	ŠATŇA UNIVERZÁLNA	12,6 m ²
1.08	OBČERSTVENIE	43,5 m ²
1.09	SKLAD	7,4 m ²
1.10	HYG. ZÁZEMIE ZAMESTNANCI	3,4 m ²
1.11	ŠATŇA UNIVERZÁLNA	14,4 m ²
1.12	HYGIENICKÉ ZÁZEMIE	11,7 m ²
1.13	SKLAD	18,9 m ²
1.14	UPRATOVANIE	7,2 m ²
1.15	WC BEZBARIÉROVÉ MUŽI	4,1 m ²
1.16	WC BEZBARIÉROVÉ ŽENY	4,1 m ²
1.17	WC ŽENY	7,3 m ²

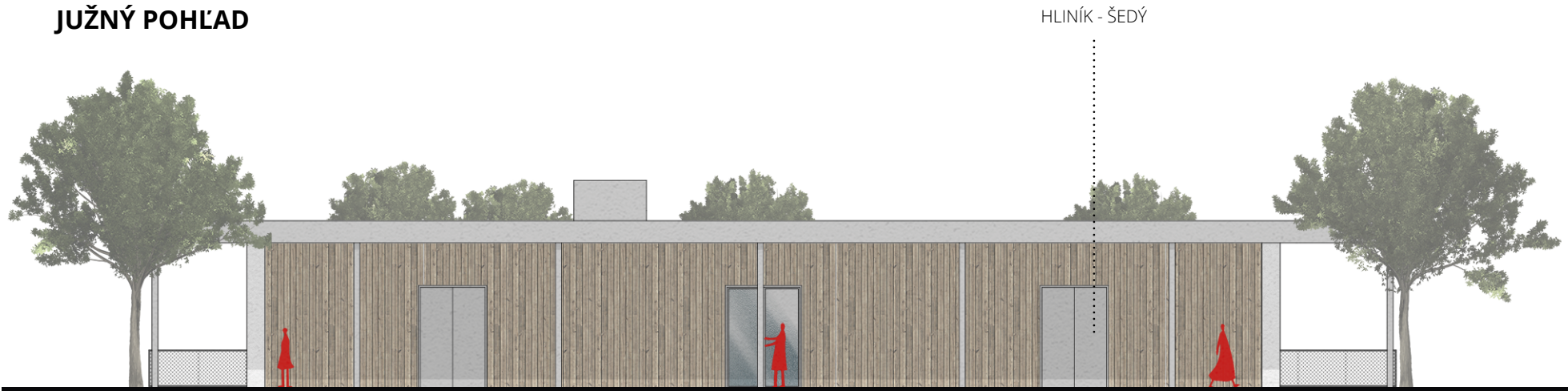
REZ E-E'



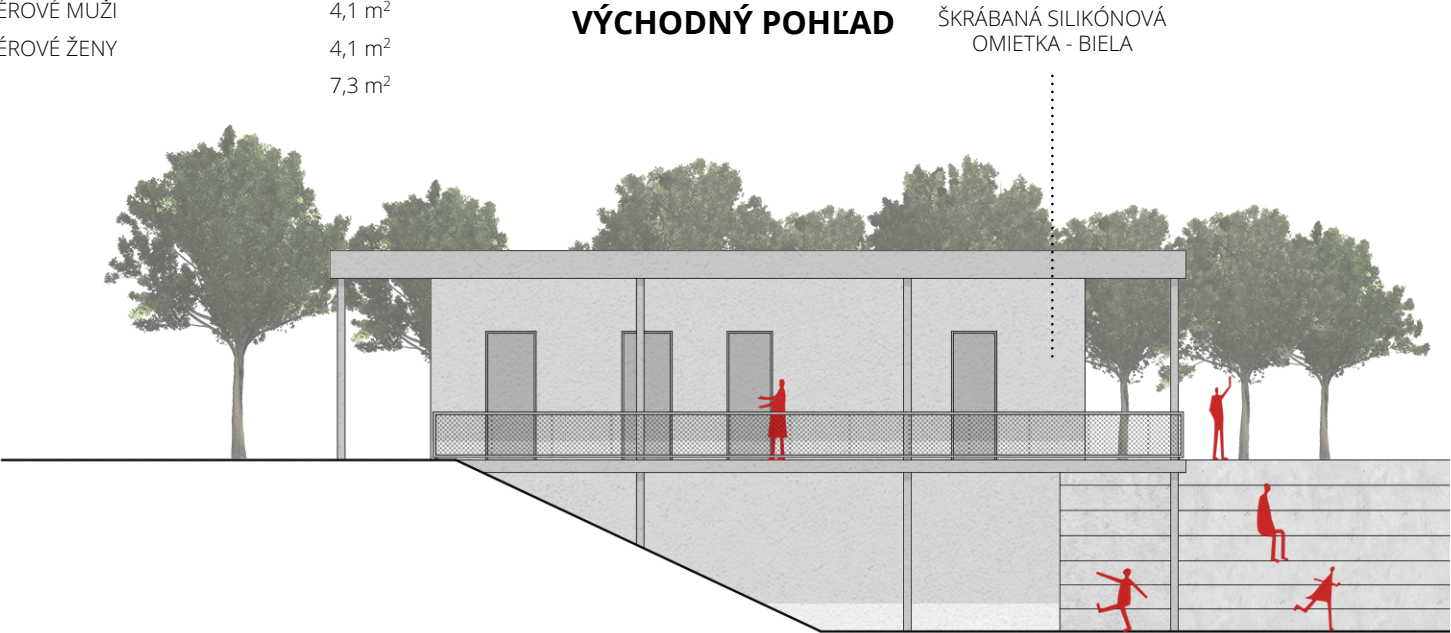
SEVERNÝ POHĽAD



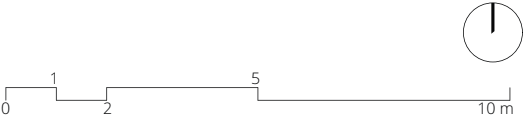
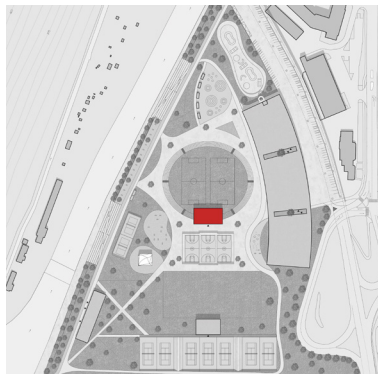
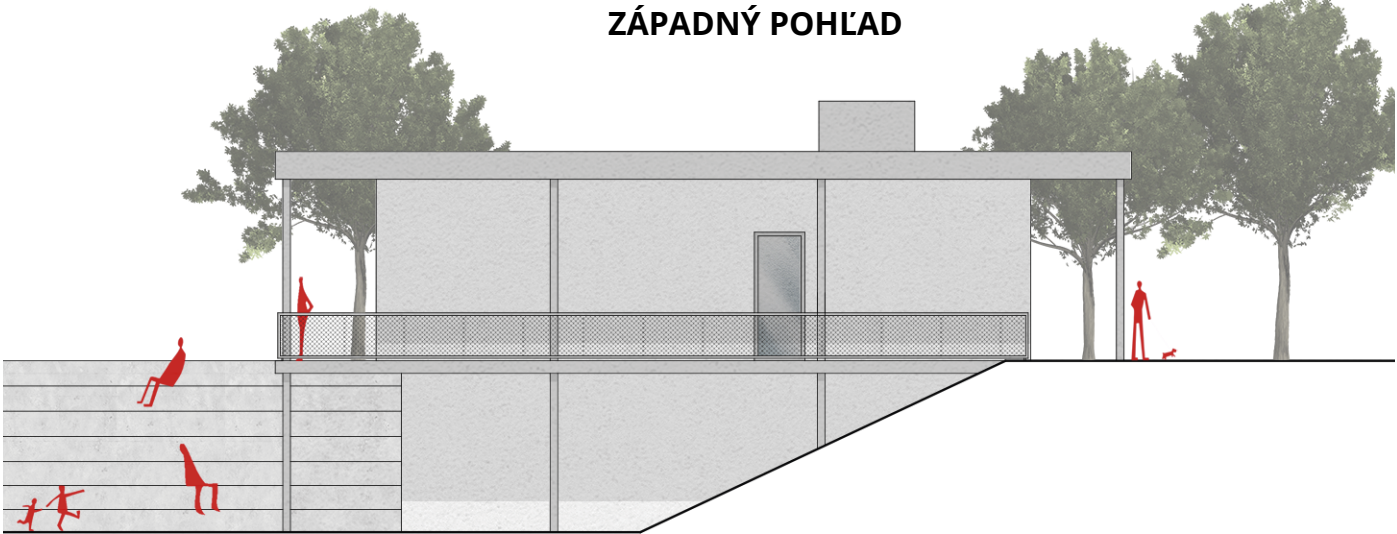
JUŽNÝ POHĽAD



VÝCHODNÝ POHĽAD

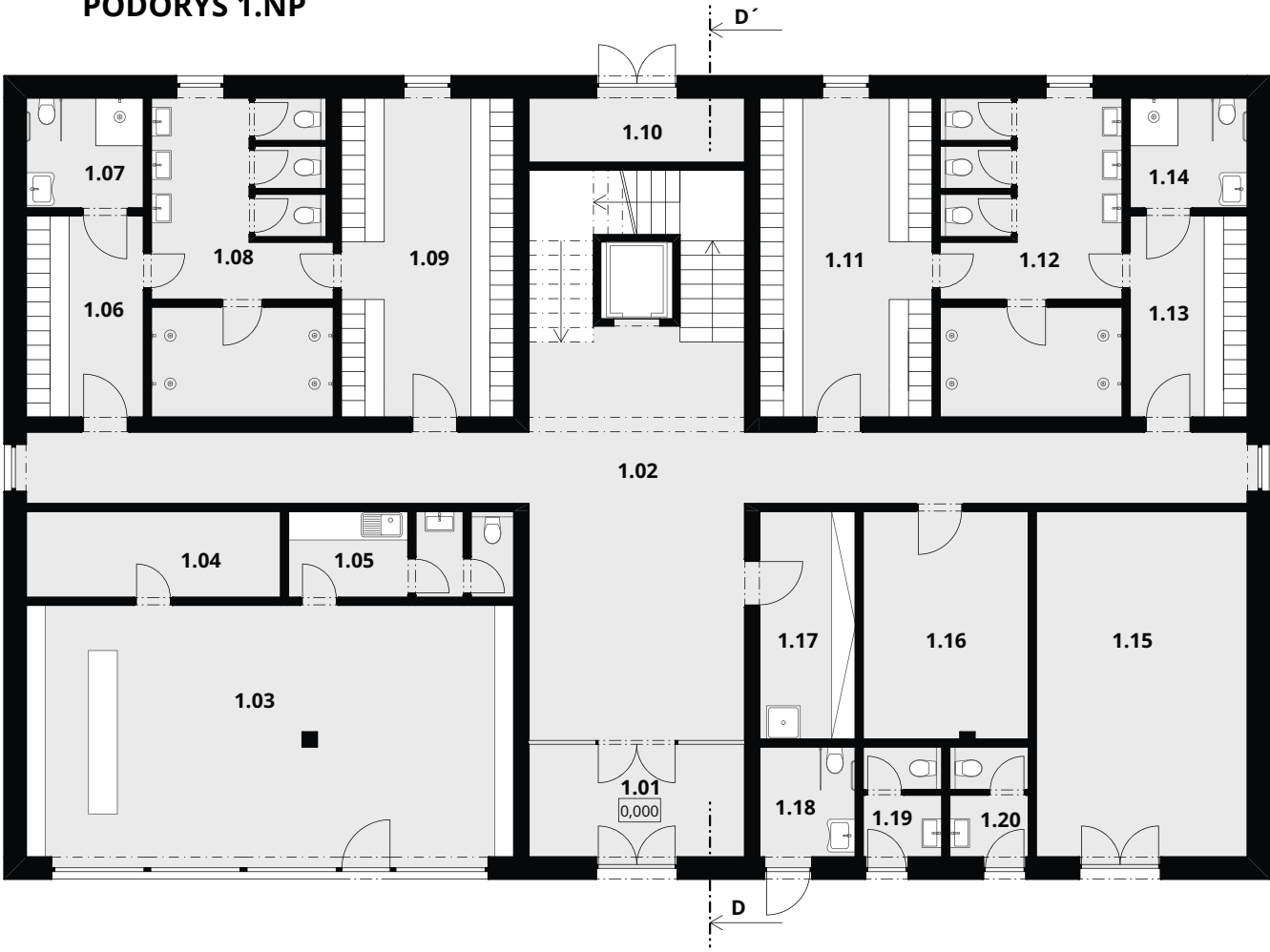


ZÁPADNÝ POHĽAD





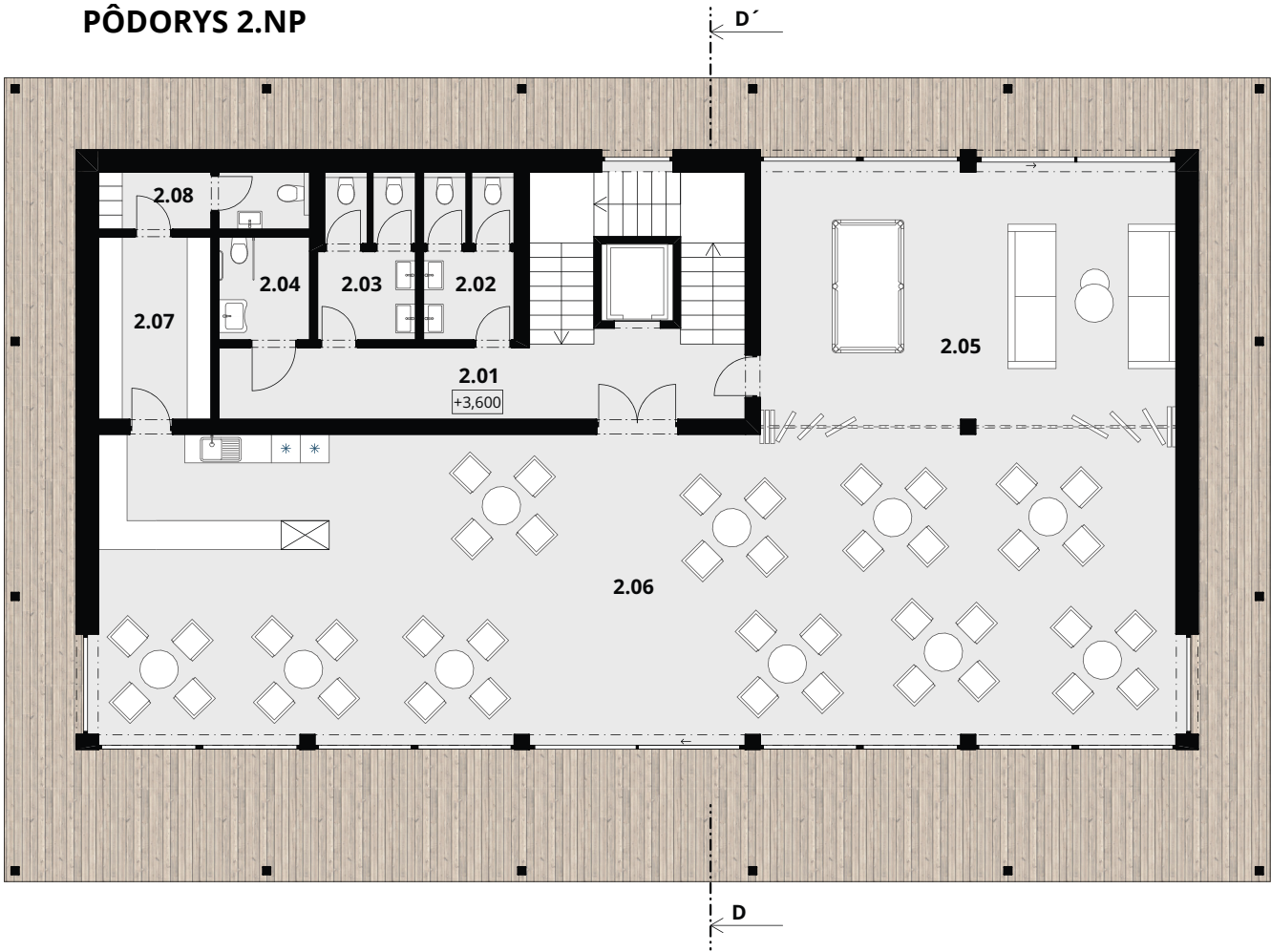
PÔDORYS 1.NP



LEGENDA MIESTNOSTÍ - 1.NP

1.01	ZÁDVERIE	10,6 m ²
1.02	CHODBA	85,0 m ²
1.03	PREDAJŇA TENISOVÝCH POTRIEB	53,3 m ²
1.04	SKLAD	9,5 m ²
1.05	ZÁZEMIE ZAMESTNANCI	8,5 m ²
1.06	ŠATŇA UNIVERZÁLNA	10,3 m ²
1.07	BEZBARIÉROVÁ HYG. KABÍNA	5,6 m ²
1.08	HYGIENICKÉ ZÁZEMIE	24,8 m ²
1.09	ŠATŇA UNIVERZÁLNA	23,9 m ²
1.10	SKLAD	6,1 m ²
1.11	ŠATŇA UNIVERZÁLNA	23,9 m ²
1.12	HYGIENICKÉ ZÁZEMIE	25,3 m ²
1.13	ŠATŇA UNIVERZÁLNA	10,3 m ²
1.14	BEZBARIÉROVÁ HYG. KABÍNA	5,6 m ²
1.15	SKLAD	31,7 m ²
1.16	TECHNICKÁ MIESTNOSŤ	16,4 m ²
1.17	UPRATOVANIE	9,5 m ²
1.18	WC BEZBARIÉROVÉ	4,6 m ²
1.19	WC ŽENY	3,8 m ²
1.20	WC MUŽI	3,8 m ²

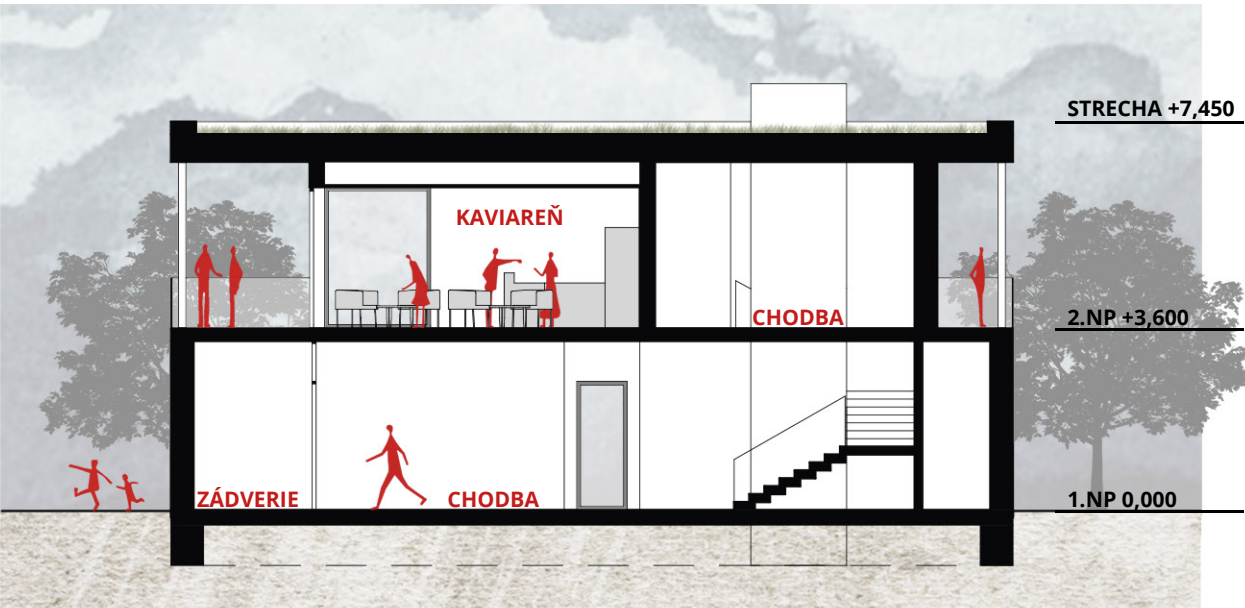
PÔDORYS 2.NP



LEGENDA MIESTNOSTÍ - 2.NP

2.01	CHODBA	16,7 m ²
2.02	WC MUŽI	6,7 m ²
2.03	WC ŽENY	7,1 m ²
2.04	WC BEZBARIÉROVÉ	4,1 m ²
2.05	KLUBOVŇA	47,1 m ²
2.06	KAVIAREŇ	140,0 m ²
2.07	SKLAD	8,9 m ²
2.08	ZÁZEMIE ZAMESTNANCI	5,3 m ²

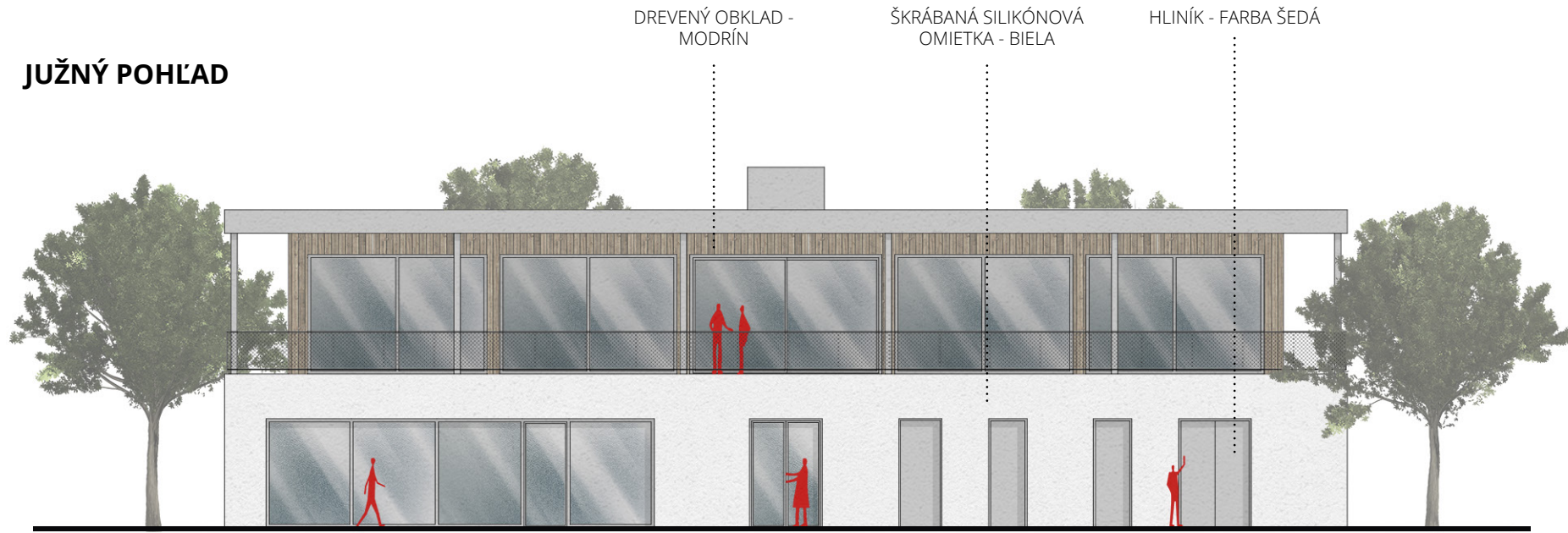
REZ D-D'



SEVERNÝ POHĽAD



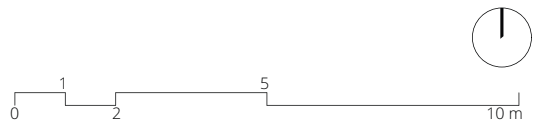
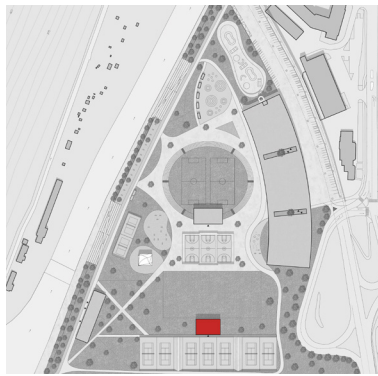
JUŽNÝ POHĽAD



VÝCHODNÝ POHĽAD



ZÁPADNÝ POHĽAD





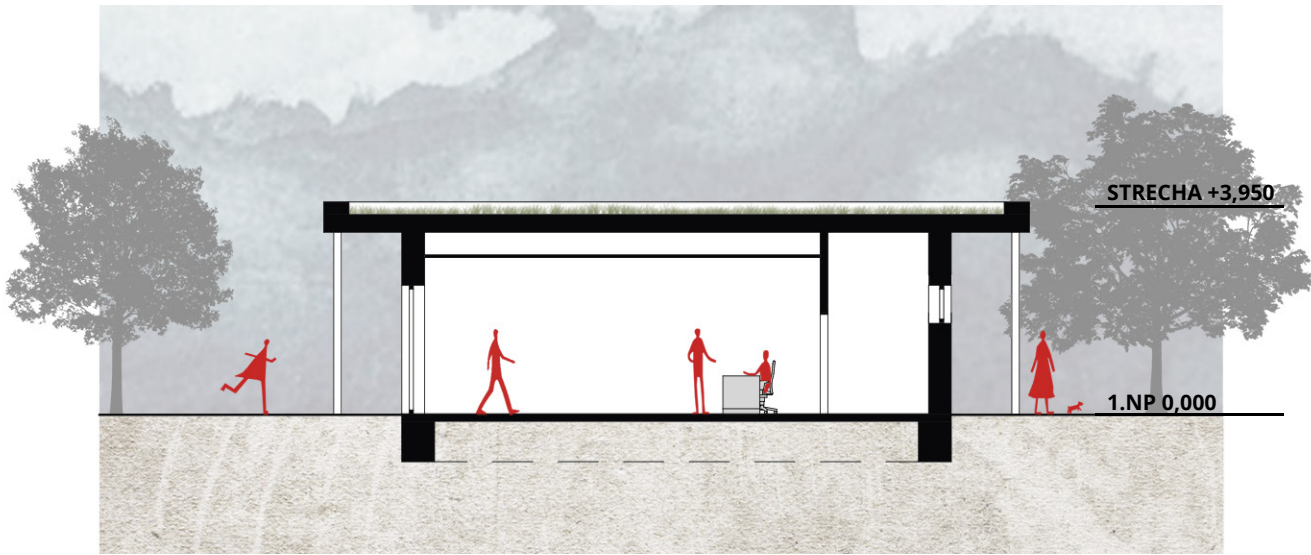
PÔDORYS 1.NP



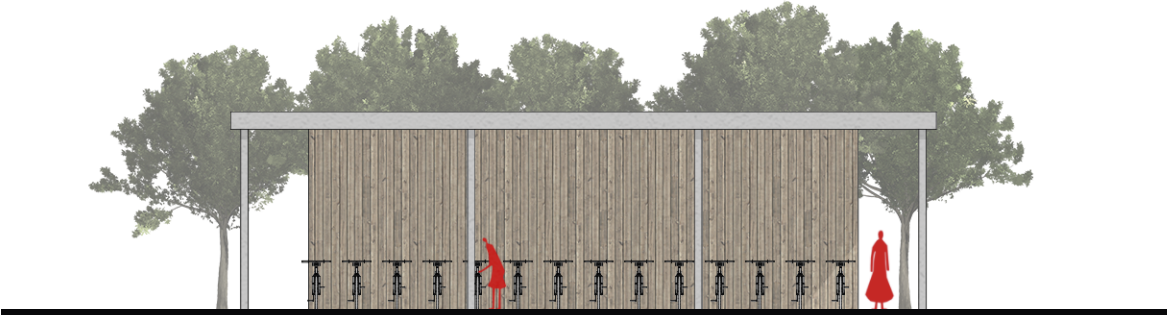
LEGENDA MIESTNOSTÍ

1.01	KRYTÉ STÁNIE PRE BICYKLE	69,8 m ²
1.02	TECHNICKÁ MIESTNOSŤ	7,7 m ²
1.03	CYKLOSERVIS	53,8 m ²
1.04	SKLAD BICYKLOV	30,2 m ²
1.05	SKLAD	4,0 m ²
1.06	ZÁZEMIE ZAMESTNANCI	9,4 m ²
1.07	PREDAJŇA / POŽIČOVŇA ŠPORTOVÝCH POTRIEB	62,8 m ²
1.08	SKLAD	6,3 m ²
1.09	ZÁZEMIE ZAMESTNANCI	9,4 m ²
1.10	SKLAD KAJAKOV	38,5 m ²
1.11	KAVIAREŇ	129,0 m ²
1.12	PRÍPRAVNÁ	12,8 m ²
1.13	SKLAD	8,5 m ²
1.14	ZÁZEMIE ZAMESTNANCI	14,0 m ²
1.15	TERASA	89,9 m ²

REZ F-F'



SEVERNÝ POHĽAD



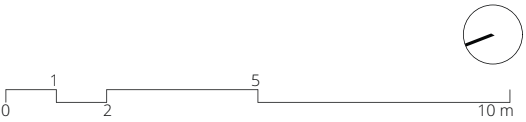
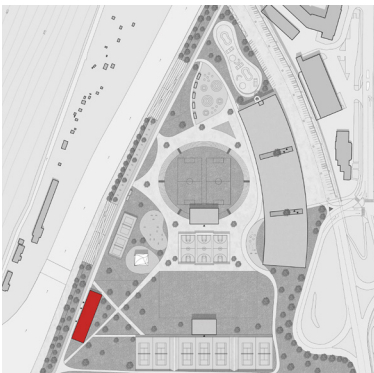
JUŽNÝ POHĽAD



VÝCHODNÝ POHĽAD

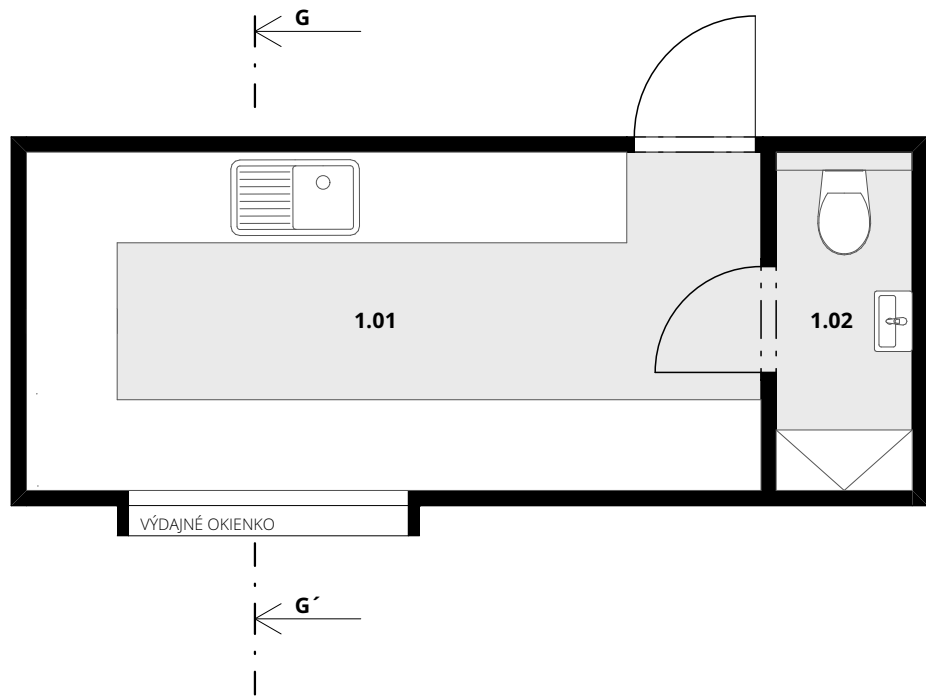


ZÁPADNÝ POHĽAD





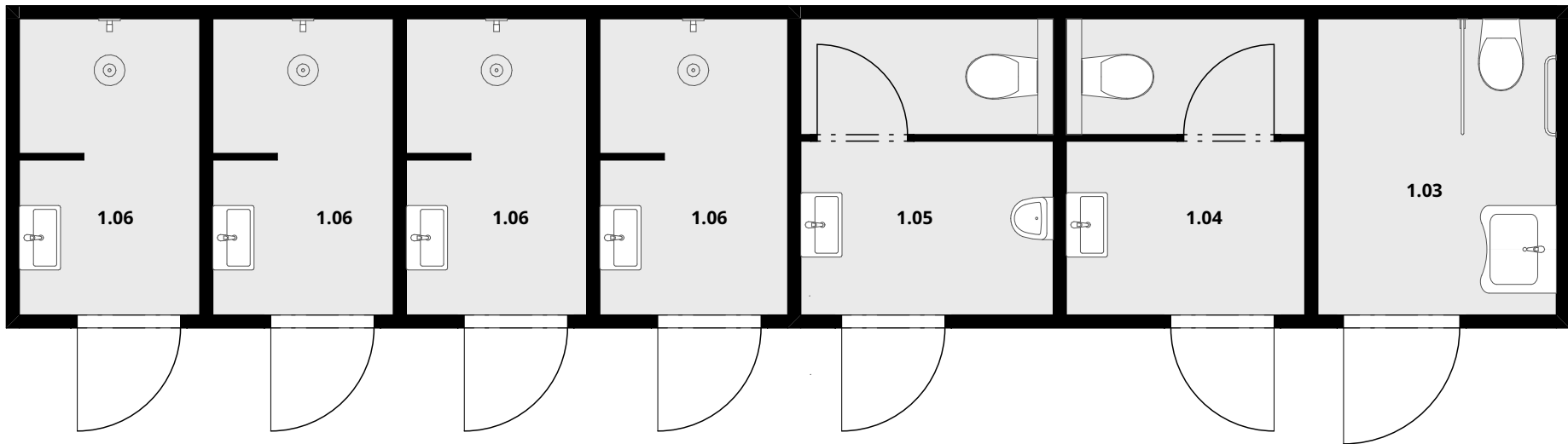
TYP 1 - OBČERSTVENIE



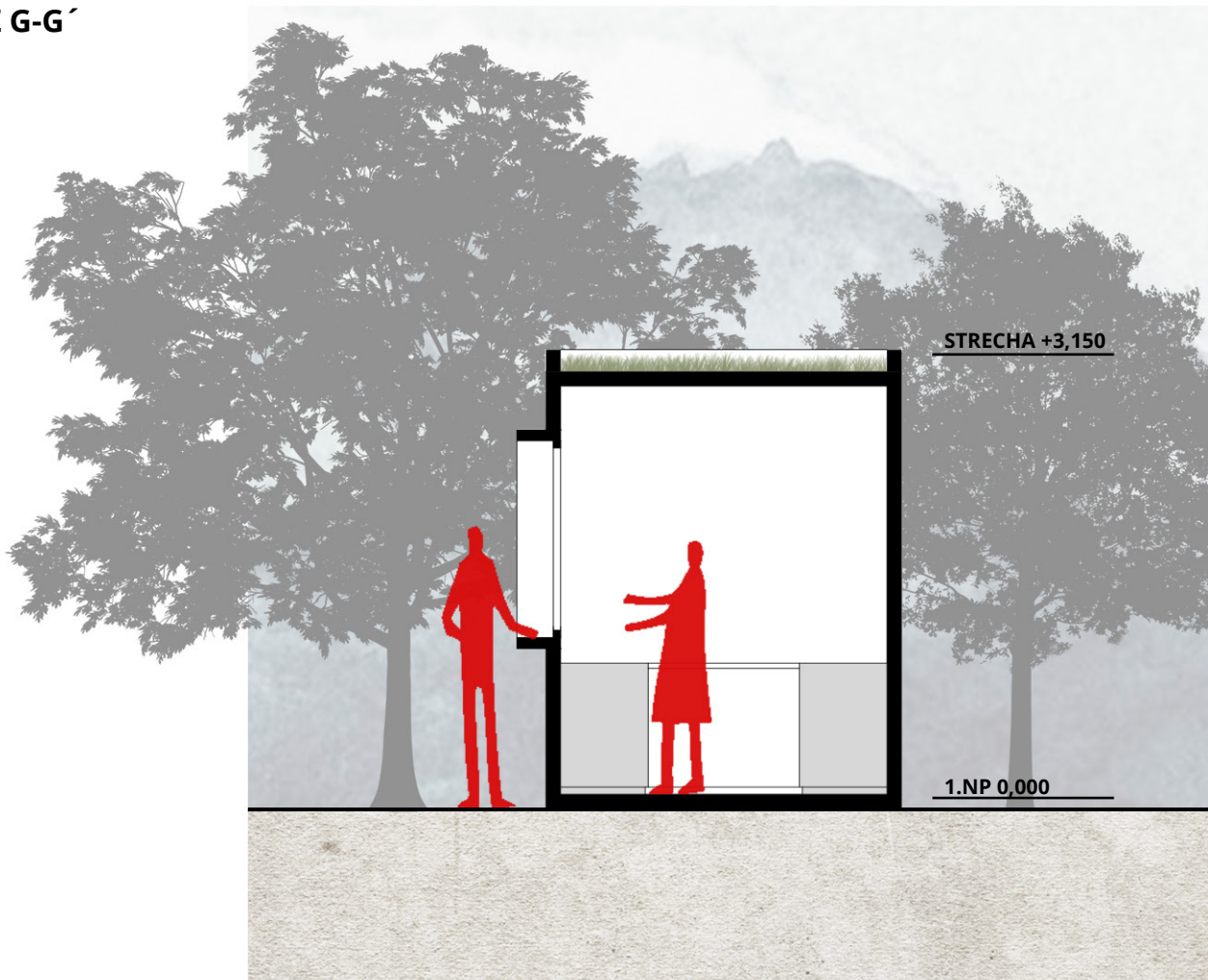
LEGENDA MIESTNOSTÍ

1.01	OBČERSTVENIE	10,8 m ²
1.02	ZÁZEMIE ZAMESTNANCI	2,0 m ²
1.03	WC BEZBARIÉROVÉ	4,3 m ²
1.04	WC ŽENY	4,3 m ²
1.05	WC MUŽI	4,5 m ²
1.06	SPRCHY + PREZLIEKÁRNE	13,7 m ²


TYP 2 - HYGIENICKÉ ZÁZEMIE



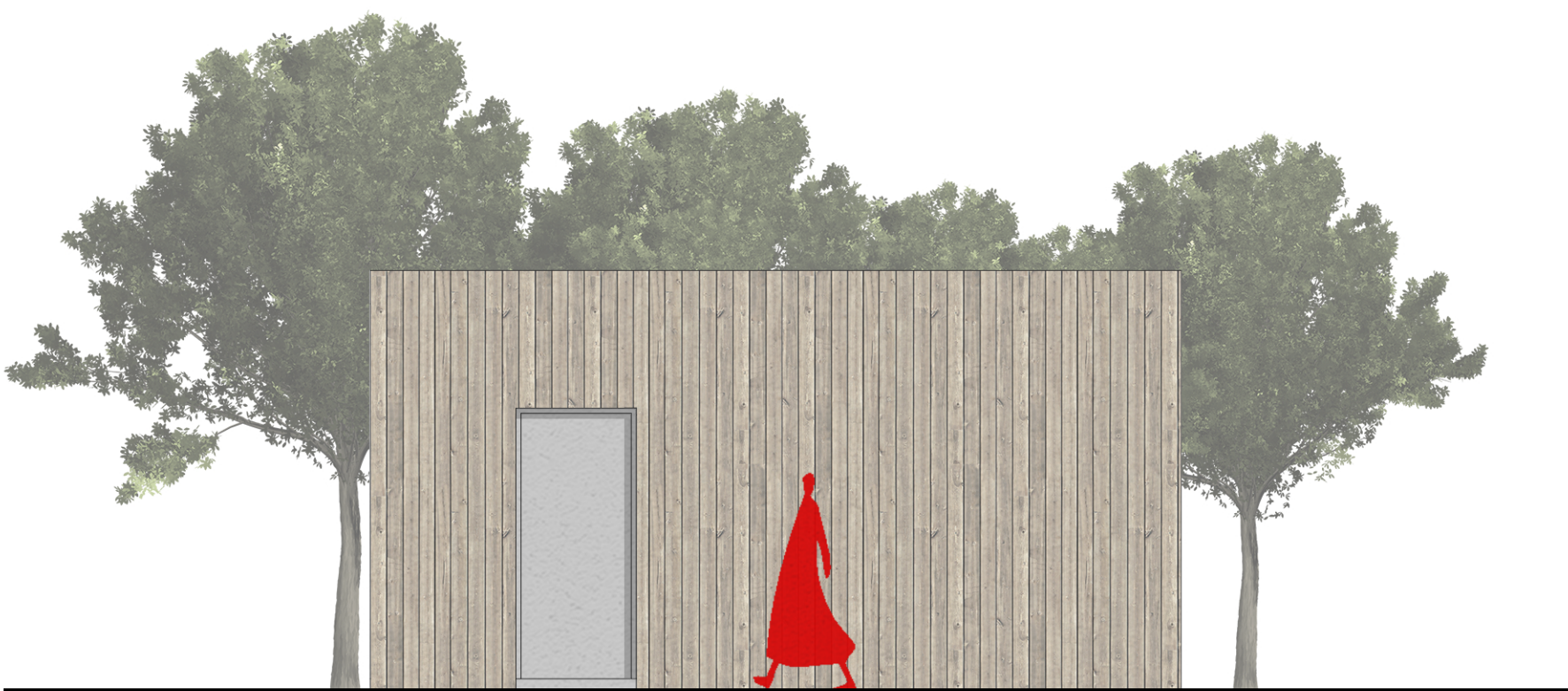
REZ G-G´




SEVERNÝ POHĽAD - OBČERSTVENIE



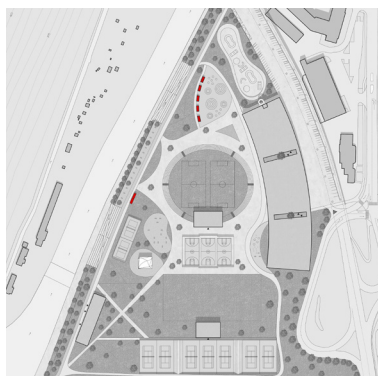

JUŽNÝ POHĽAD - OBČERSTVENIE



VÝCHODNÝ POHĽAD - OBČERSTVENIE

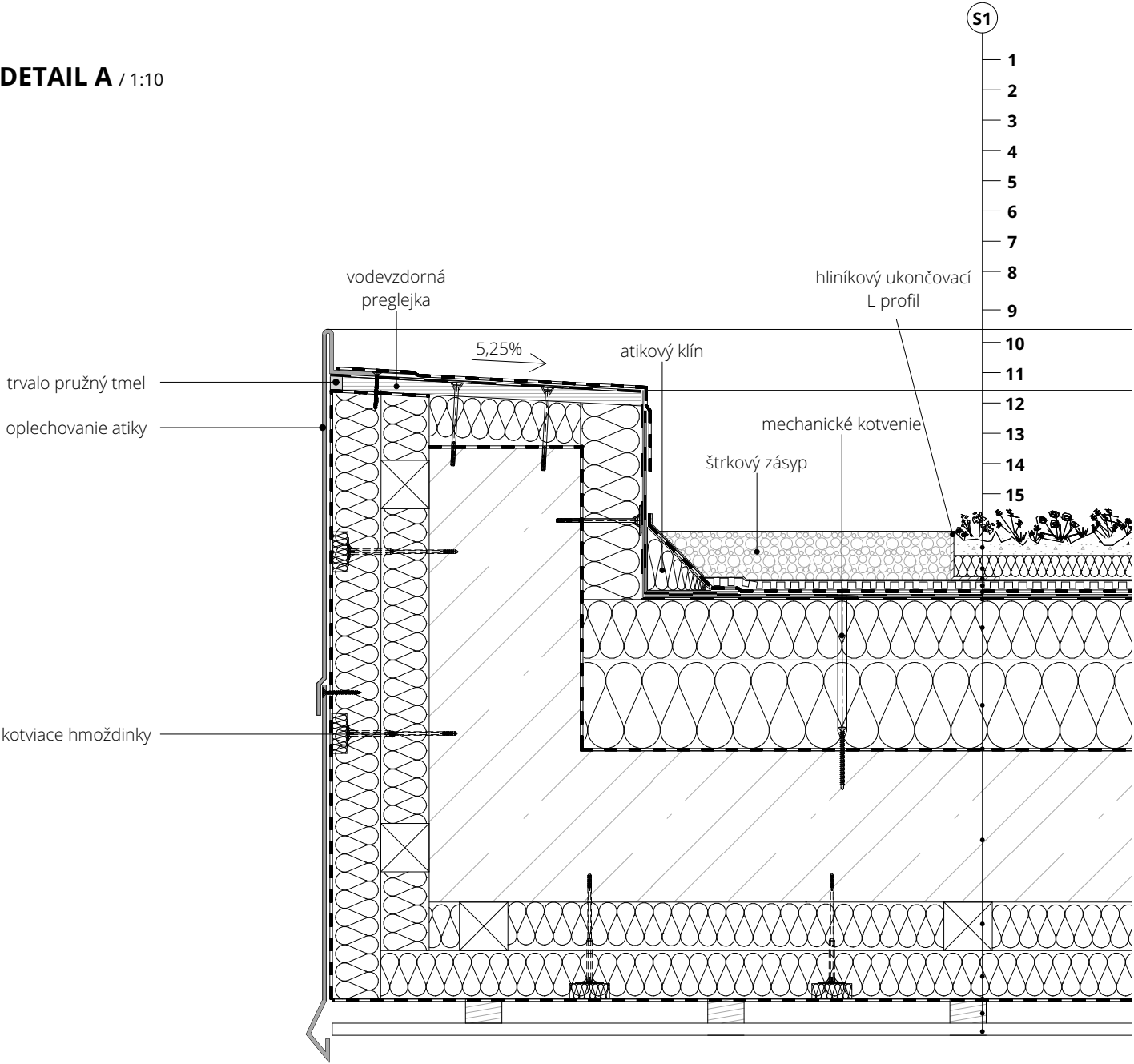


ZÁPADNÝ POHĽAD - OBČERSTVENIE





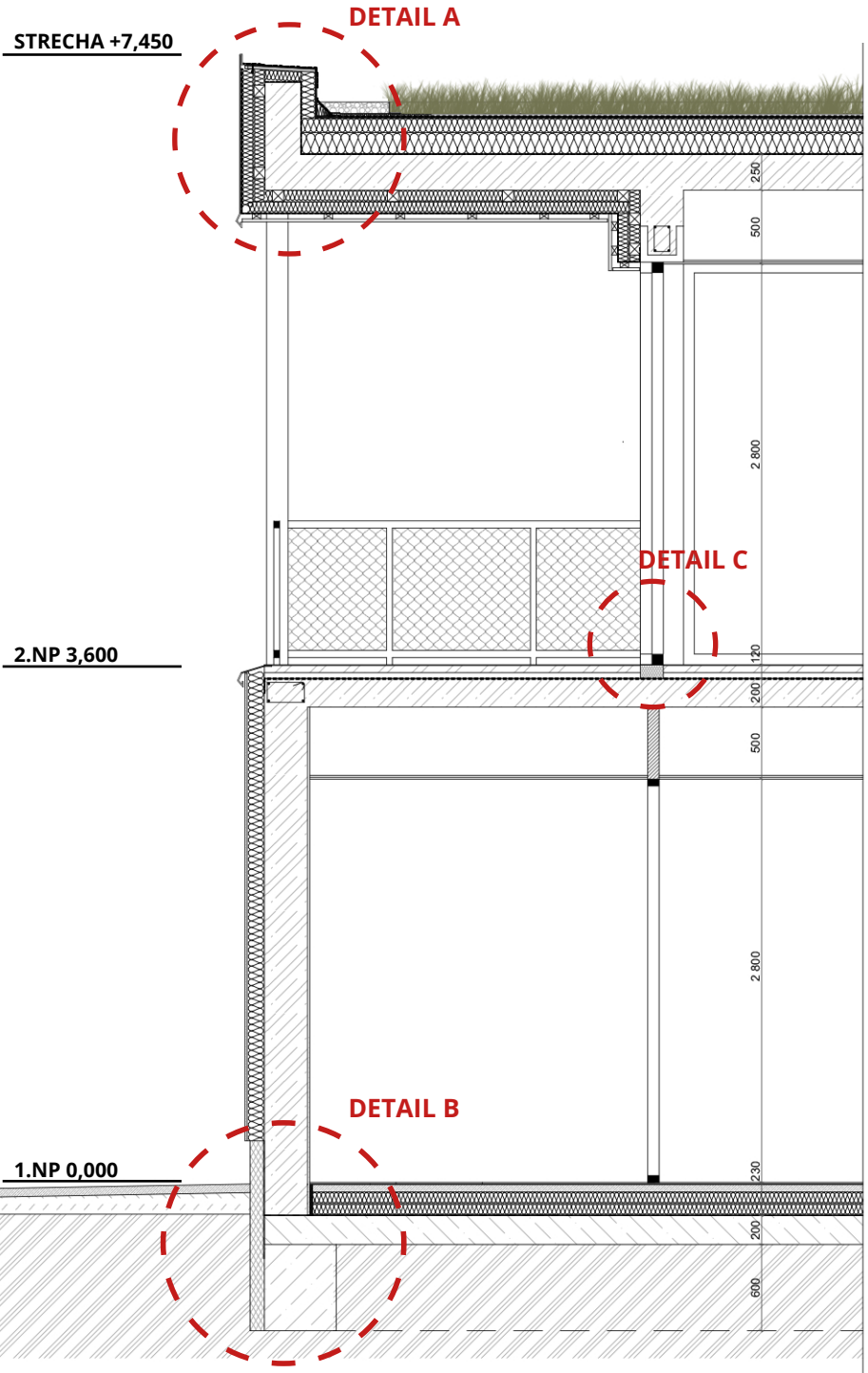
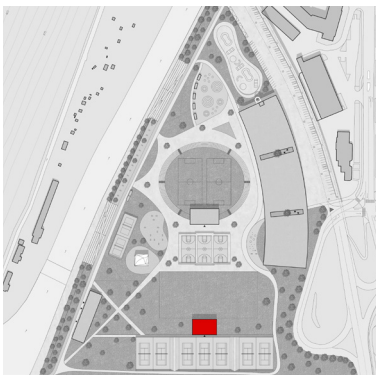
DETAIL A / 1:10



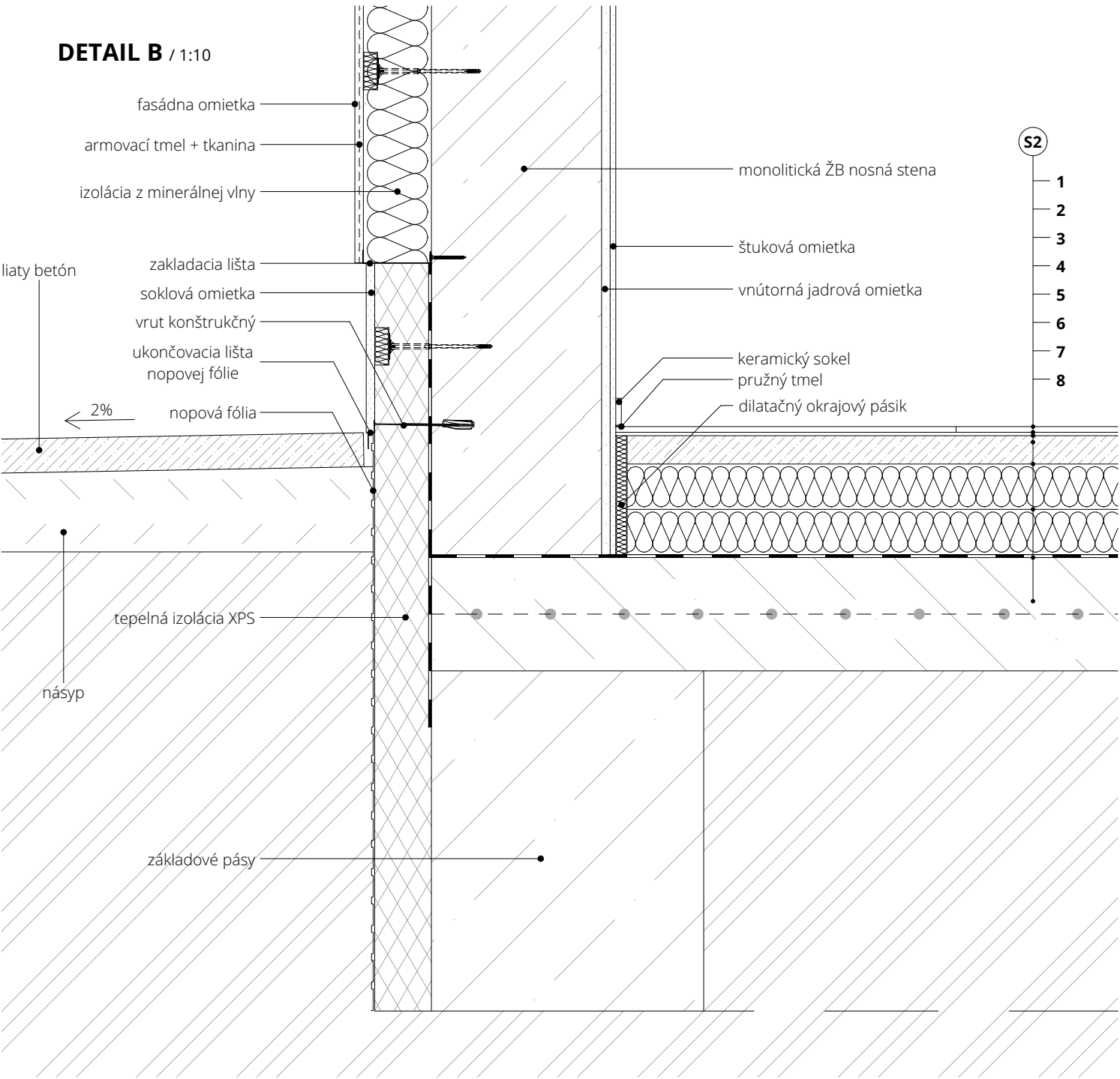
S1 - SKLADBA VEGETAČNEJ STRECHY

- 1 PREDPESTOVANÁ VEGETAČNÁ ROHOŽ
- 2 SUBSTRÁT Z MINERÁLNEJ VLNÝ
- 3 SEPARAČNÁ VRSTVA - GEOTEXTÍLIA
- 4 DRENÁŽNÁ A RETENČNÁ VRSTVA
- 5 OCHRANNÁ SEPARAČNÁ FÓLIA PROTI PRERASTANIU KORIEŇKOV
- 6 STREŠNÁ HYDROIZOLAČNÁ FÓLIA
- 7 TEPELNO - IZOLAČNÁ SPÁDOVÁ VRSTVA Z MINERÁLNEJ VLNÝ MECH. KOTVENÁ
- 8 TEPELNO - IZOLAČNÁ VRSTVA Z MINERÁLNEJ VLNÝ MECHANICKY KOTVENÁ
- 9 PAROTESNÁ ZÁBRANA Z MODIFIKOVANÝCH ASFALTOVÝCH PÁSOV
- 10 ŽELEZOBETÓNOVÁ NOSNÁ STROPNÁ KONŠTRUKCIA
- 11 KVH HRANOLY + TEPELNÁ IZOLÁCIA
- 12 KVH HRANOLY + TEPELNÁ IZOLÁCIA
- 13 DIFÚZNE PRIEPUSTNÁ FÓLIA
- 14 PODKLADNÝ ROŠT Z KVH HRANOLOV
- 15 FASÁDNY OBKLAD ZO SIBÍRSKEHO MODRÍNU

REZ FASÁDOU / 1:50



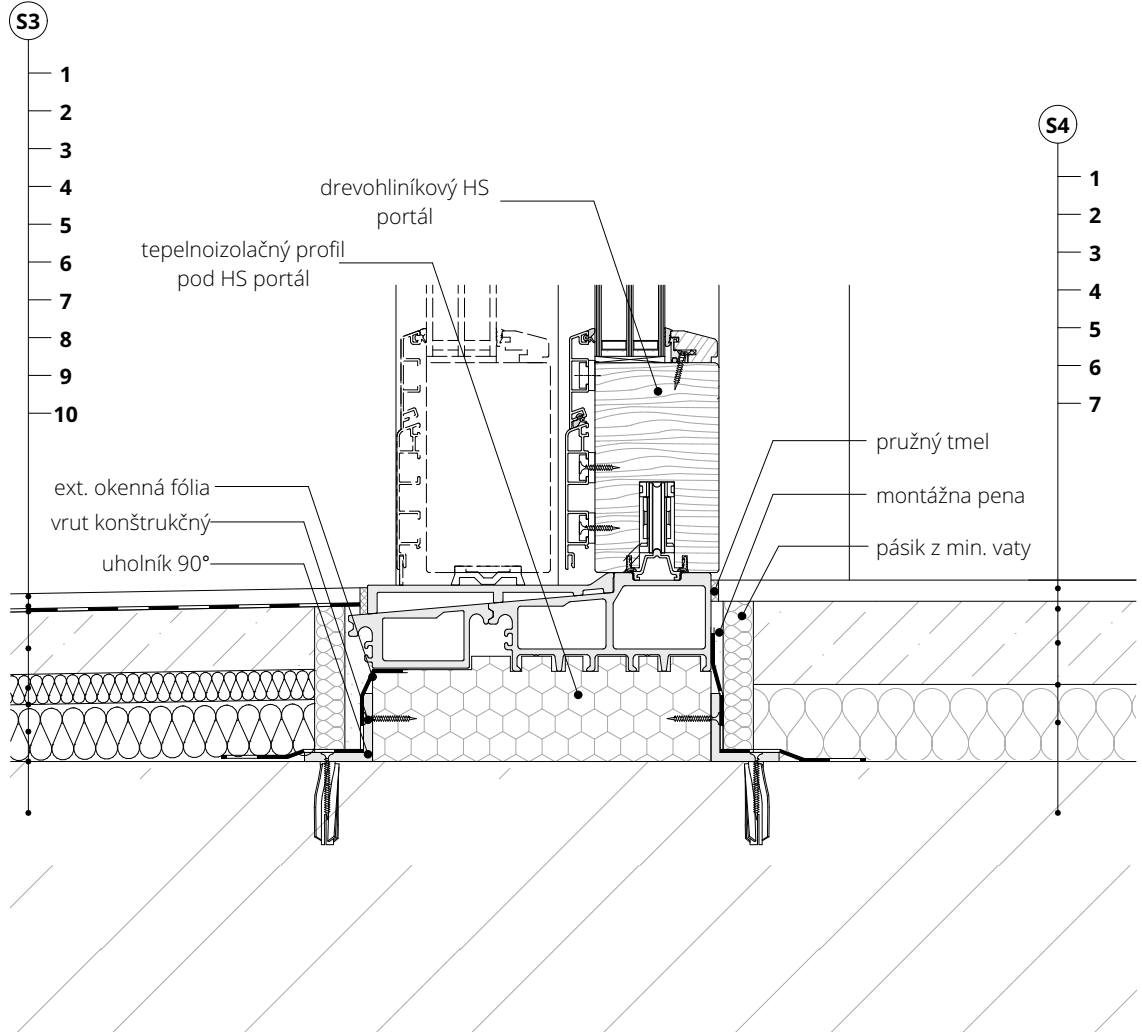
DETAIL B / 1:10



S2 - SKLADBA PODLAHY 1.NP NA TERÉNE

- 1 KERAMICKÁ DLAŽBA
- 2 LEPIDLO
- 3 PENETRAČNÝ NÁTER
- 4 CEMENTOVÝ POTER
- 5 SEPARAČNÁ FÓLIA
- 6 2x TEPELNÁ IZOLÁCIA EPS
- 7 HYDROIZOLÁCIA
- 8 PODKLADNÁ BETÓNOVÁ DOSKA S KARI SIEŤOU

DETAIL C / 1:5



S3 - SKLADBA PODLAHY TERASY

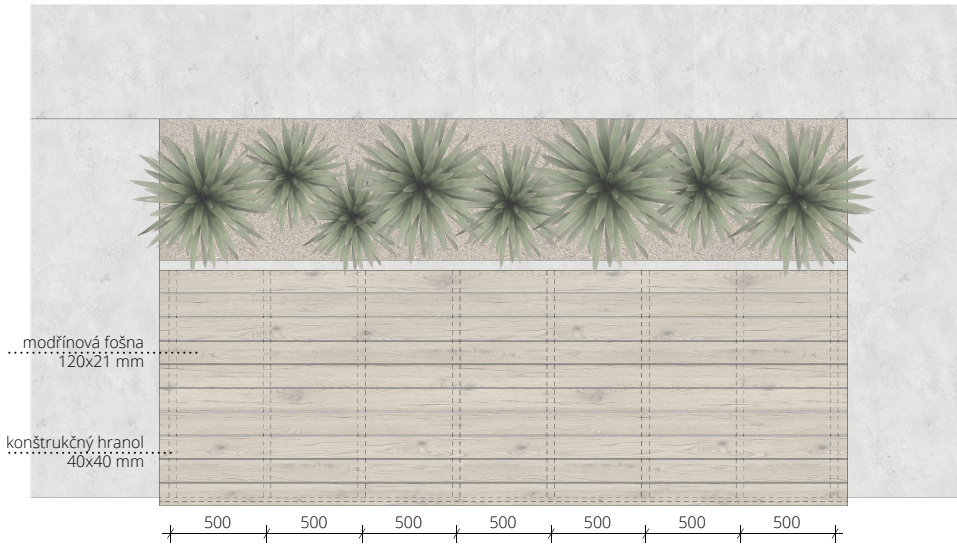
- 1 KERAMICKÁ DLAŽBA
- 2 LEPIACA HMOTA
- 3 HYDROIZOLÁCIA
- 4 CEMENTOVÝ POTER VYSTUŽENÝ KARI SIEŤOU
- 5 TEP. IZOLÁCIA - DOSKY Z TUHEJ FENOLICKEJ PENY
- 6 LEPIACA HMOTA
- 7 PENETRÁCIA
- 8 SPÁDOVÁ VRSTVA Z EPS (1,5%)
- 9 LEPIACA HMOTA
- 10 STROPNÁ ŽB KONŠTRUKCIA

S4 - SKLADBA PODLAHY 2.NP

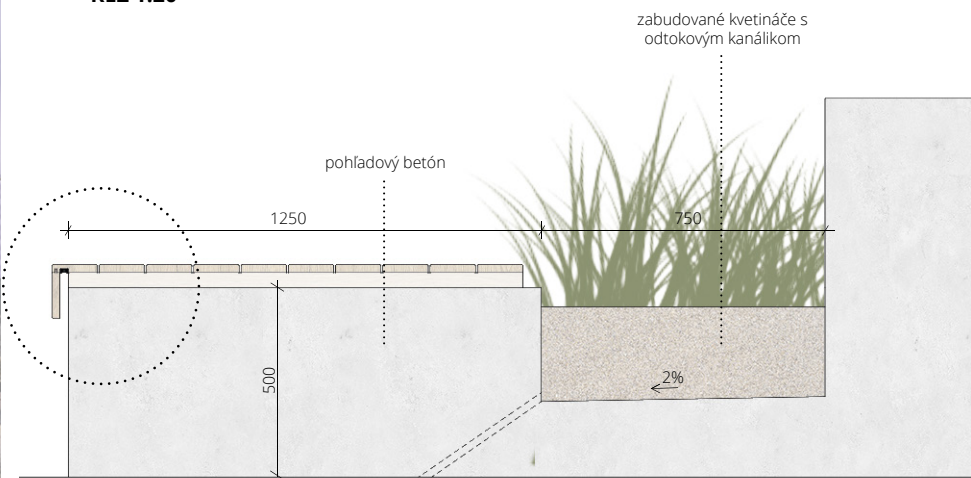
- 1 VINÝLOVÁ PODLAHA
- 2 LEPIDLO
- 3 CEMENTOVÝ LIATY SAMONIVELAČNÝ POTER
- 4 SEPARAČNÁ FÓLIA
- 5 KROČAJOVÁ IZOLÁCIA
- 6 STROPNÁ ŽB KONŠTRUKCIA



PÔDORYS 1:40



REZ 1:20



DETAIL POSEDENIA 1:5

