













LEGENDA BAREVNÉHO ŘEŠENÍ:

- |   |                                    |
|---|------------------------------------|
|  | NOVĚ NAVRŽENÝ STAV                 |
|  | NADZEMNÍ VEDENÍ VN                 |
|  | ŽELEZNICE                          |
|  | VRSTEVNICE, VÝŠKOVÁ VZDÁLENOST 2M  |
|  | VRSTEVNICE, VÝŠKOVÁ VZDÁLENOST 10M |
|  | HRANICE VODNÍHO TOKU               |
|  | VODNÍ TOK                          |

LEGENDA BAREVNÉHO ROZLIŠENÍ POVRCHŮ:

- |   |                            |
|---|----------------------------|
|  | VOZOVKA                    |
|  | SVAHY NÁSYPŮ               |
|  | SVAHY VÝKOPŮ               |
|  | NEZPEVNĚNÁ KRAJNICE        |
|  | CURB-KING                  |
|  | PROPUSTEK – KAMENNÝ OBKLAD |
|  | BETONOVÁ ZÁRUBNÍ ZEĎ       |
|  | ZATRVĚNĚNÁ PLOCHA          |
|  | DLÁŽDEČNÝ POVRCH           |
|  | VODOROVNÉ DOPRAVNÍ ZNAČENÍ |

# B

SOUŘADNICOVÝ SYSTÉM: S-JTSK

INŽENÝR	JIŘÍ ŠKRABAL	
VEDOUcí DIPLOMOVÉ PRÁCE	ING. KOŠOVSKÝ	
KRAJ: ZLÍNSKÝ	MÍSTO STAVBY: ŽELECHOVICE NAD DŘEVNICÍ, LÍPA	
<p>ÚSTAV POZEMNÍCH KOMUNIKACÍ</p> <h1>DIPLOMOVÁ PRÁCE</h1> <p>OBCHVAT OBCÍ ŽELECHOVICE NAD DŘEVNICÍ A LÍPA</p> <h2>SITUACE - VARIANTA 1</h2>		