

Zvláštní okolnosti, které se při zjišťování průběhu hranic a při jednání komise vyskytly:

Obec:.....*Černá Voda*
Katastrální území:.....*Černá Voda*

SOUPIS NEMOVITOSTÍ č. 1133-1136/1-23, 1138-1145/25-61, 1145/67-75,

k.ú. Dolní Skorošice 678/63,

k.ú. Žulová 1347/61-66

Přílohy:

Náčrt o zjišťování průběhu hranic

č. 1133-1136/1-23, 1138-1145/25-61, 1145/67-75, k.ú. Dolní Skorošice 678/63, k.ú. Žulová 1347/61-66

Plné moci v počtu 1 listů

Přečteno a podepsáno dne 30/11/2023

Předseda komise: *Ing. Martin Holinka*

Členové komise: *Ing. Kateřina Sytařová*
Leoš Hannig
Mgr. Radim Kopeček

Komise přezkoumala v celém rozsahu obsah tohoto soupisu nemovitostí a jeho příloh a shledala je úplné a po věcné i formální stránce správné.

Počet listů: 2

sepsaný dne 30/11/2023 v Černé Vodě..... o zjišťování průběhu hranic pro obnovu katastrálního operátu podle § 47 až 51 vyhlášky č. 357/2013 Sb., o katastru nemovitostí (katastrální vyhláška).

Předseda komise: *Ing. Martin Holinka*

Členové komise: *Ing. Kateřina Sytařová*
Leoš Hannig
Mgr. Radim Kopeček

Komise shledala, že všichni vlastníci a jiní oprávnění (dále jen „vlastníci“), uvedení v soupisu nemovitostí, který je součástí tohoto protokolu, byli k šetření řádně a včas pozváni. Průběh hranic, obvody budov, ostatní předměty obsahu katastrální mapy a údaje souboru popisných informací katastru nemovitostí byly zjištěny v rozsahu zakresleném v náčrtu, který je součástí tohoto protokolu.

Z pozvaných vlastníků se nedostavili ani neposlali zástupce:

Viz příloha soupisu.

Za nepřítomné vlastníky podali vysvětlení vlastníci sousedních nemovitostí a zástupce obce. Všechny vlastnické hranice byly vyšetřeny a shledány jako nesporné, s výjimkou těch, o nichž je to v soupisu nemovitostí výslovně uvedeno. Nesporné hranice, pokud nebyly předem označeny trvalým způsobem, byly označeny dřevěnými kolíky a v místech, kde se nepředpokládá bezprostřední ohrožení trvalé stabilizace zemědělskou nebo jinou činností, byly hranice označeny plastovými znaky 8 x 8 cm nebo 16 x 16 cm (katastrální hranice) před podrobným měřením vyšetřených hranic.

Obec:.....*Černá Voda*

Katastrální území:.....*Černá Voda*

Příloha soupisu nemovitostí č. 1133-1136/1-23, 1138-1145/25-61, 1145/67-75,



k.ú. Dolní Skorošice 678/63,

k.ú. Žulová 1347/61-66


Z pozvaných vlastníků se nedostavili ani neposlali zástupce:

Příjmení	Jméno	Titul	LV	ULICE	OBEC	PSC
Lesy České republiky, s.p.			22	Přemyslova 19 č.p.1106	Hradec Králové, Nový Hradec Králové	50008
Slezské kamenolomy a.s.			310	Hlavní č.p.4	Mikulovice	79084
Petřek	Luděk	Mgr.	359	č.p.14	Stará Červená Voda	79053
Naswetter	Milan	Ing.	417	Náměstí č.p.69	Velký Újezd	78355





List vlastnictví : 22

Parcela	Výměra [m2]	Druh pozemku	Způsob využití	Způsob ochrany	Omezení vl. práva	Zjištěné změny, výzvy, poučení, poznámky		
1823/1	91117	lesní poz		pozemek určený k plnění funkcí lesa				
						Vlastník souhlasí se zjištěným průběhem a označením hranic v terénu a s ostatními uvedenými výsledky		
Vlastnický vztah		Oprávněné subjekty (jméno nebo název a adresa)			Identifikátor	Podíl	Dne: 30.11.23	Podpis:
Vlastnické právo		Česká republika,				1/1		
					Totožnost ověřena podle			
Právo hospodařit s majetkem státu		Lesy České republiky, s.p., Přemyslova 1106/19 50008 Hradec Králové				1/1	NE pozván, nedostavil se	
					Totožnost ověřena podle			


List vlastnictví : 310

Parcela	Výměra [m2]	Druh pozemku	Způsob využití	Způsob ochrany	Omezení vl. práva	Zjištěné změny, výzvy, poučení, poznámky		
1806/2	291	ostat.pl.	jiná plocha		Zástavní právo smluvní			
						Vlastník souhlasí se zjištěným průběhem a označením hranic v terénu a s ostatními uvedenými výsledky		
Vlastnický vztah		Oprávněné subjekty (jméno nebo název a adresa)			Identifikátor	Podíl	Dne: 30.11.23	Podpis:
Vlastnické právo		Slezské kamenolomy a.s., Hlavní 4 79084 Mikulovice				1/1	NE pozván, nedostavil se	
					Totožnost ověřena podle			

List vlastnictví : 359

Parcela	Výměra [m2]	Druh pozemku	Způsob využití	Způsob ochrany	Omezení vl. práva	Zjištěné změny, výzvy, poučení, poznámky		
1770/1	12656	orná půda		zemědělský půdní fond				
1806/5	1640	ostat.pl.	jiná plocha					
1806/6	139	ostat.pl.	jiná plocha					
1806/7	272	ostat.pl.	jiná plocha					
						Vlastník souhlasí se zjištěným průběhem a označením hranic v terénu a s ostatními uvedenými výsledky		
Vlastnický vztah		Oprávněné subjekty (jméno nebo název a adresa)			Identifikátor	Podíl	Dne: 15.11.2023	Podpis:
Vlastnické právo		Bednářková Andrea Ing., č.p. 240 79053 Stará Červená Voda				1/2		
					Totožnost ověřena podle			
Vlastnické právo		Petřek Luděk Mgr., č.p. 14 79053 Stará Červená Voda				1/2	NE pozván, nedostavil se	
					Totožnost ověřena podle			

List vlastnictví : 417

Parcela	Výměra [m2]	Druh pozemku	Způsob využití	Způsob ochrany	Omezení vl. práva	Zjištěné změny, výzvy, poučení, poznámky		
1806/4	732	ostat.pl.	jiná plocha					
						Vlastník souhlasí se zjištěným průběhem a označením hranic v terénu a s ostatními uvedenými výsledky		
Vlastnický vztah		Oprávněné subjekty (jméno nebo název a adresa)			Identifikátor	Podíl	Dne: 30.11.23	Podpis:
Vlastnické právo		Naswetter Milan Ing., Náměstí 69				1/1	NE pozván, nedostavil se	

78355 Velký Újezd




Totožnost ověřena podle

List vlastnictví : 531

Parcela	Výměra [m2]	Druh pozemku	Způsob využití	Způsob ochrany	Omezení vl. práva	Zjištěné změny, výzvy, poučení, poznámky
1823/2	72238	lesní poz		pozemek určený k plnění funkcí lesa		
3190	6572	ostat.pl.	ostat.komunikace	pozemek určený k plnění funkcí lesa		

Vlastník souhlasí se zjištěným průběhem a označením hranic v terénu a s ostatními uvedenými výsledky

Vlastnický vztah	Oprávněné subjekty (jméno nebo název a adresa)	Identifikátor	Podíl	Dne: 29.11.2023	Podpis:
Vlastnické právo	Arcibiskupství olomoucké, Wurmova 562/9 77900 Olomouc		1/1		
		Totožnost ověřena podle			

Dne: 30.11.2023
Předseda komise: Ing.Martin Holmík
Podpis: 
Členové komise: Ing.Kateřina Sytařová
Leoš Hannig
Mgr.Radim Kopeček
Podpis: 


Zvláštní okolnosti, které se při zjišťování průběhu hranic a při jednání komise vyskytly:

Přílohy:

Náčrt o zjišťování průběhu hranic

č. 1133-1136/1-23, 1138-1145/25-61, 1145/67-75, k.ú. Dolní Skorošice 678/63, k.ú. Žulová 1347/61-66

Plné moci v počtu 8 listů

Přečteno a podepsáno dne 19/03/2024

Předseda komise:

Ing. Martin Holinka

Členové komise:

Ing. Kateřina Sytařová

Leoš Hannig

Mgr. Radim Kopeček

Komise přezkoumala v celém rozsahu obsah tohoto soupisu nemovitostí a jeho příloh a shledala je úplné a po věcné i formální stránce správné.

Obec: Vápenná

Katastrální území: Vápenná

SOUPIS NEMOVITOSTÍ č. 1133-1136/1-23, 1138-1145/25-61, 1145/67-75,

k.ú. Dolní Skorošice 678/63,

k.ú. Žulová 1347/61-66

Počet listů: 84

sepsaný dne 19/03/2024 ve Vápenné o zjišťování průběhu hranic pro obnovu katastrálního operátu podle § 47 až 51 vyhlášky č. 357/2013 Sb., o katastru nemovitostí (katastrální vyhláška).

Předseda komise:

Ing. Martin Holinka

Členové komise:

Ing. Kateřina Sytařová

Leoš Hannig

Mgr. Radim Kopeček

Komise shledala, že všichni vlastníci a jiní oprávnění (dále jen „vlastníci“), uvedení v soupisu nemovitostí, který je součástí tohoto protokolu, byli k šetření řádně a včas pozváni.

Průběh hranic, obvody budov, ostatní předměty obsahu katastrální mapy a údaje souboru popisných informací katastru nemovitostí byly zjištěny v rozsahu zakresleném v náčrtu, který je součástí tohoto protokolu.

Z pozvaných vlastníků se nedostavili ani neposlali zástupce:

Viz příloha soupisu.

Za nepřítomné vlastníky podali vysvětlení vlastníci sousedních nemovitostí a zástupce obce.

Všechny vlastnické hranice byly vyšetřeny a shledány jako nesporné, s výjimkou těch, o nichž je to v soupisu nemovitostí výslovně uvedeno. Nesporné hranice, pokud nebyly předem označeny trvalým způsobem, byly označeny dřevěnými kolíky a v místech, kde se nepředpokládá bezprostřední ohrožení trvalé stabilizace zemědělskou nebo jinou činností, byly hranice označeny plastovými znaky 8 x 8 cm nebo 16 x 16 cm (katastrální hranice) před podrobným měřením vyšetřených hranic.

Obec:.....*Vápenná*

Katastrální území:.....*Vápenná*

Příloha soupisu nemovitostí č. 1133-1136/1-23, 1138-1145/25-61, 1145/67-75,

k.ú. Dolní Skorošice 678/63,

k.ú. Žulová 1347/61-66

Z pozvaných vlastníků se nedostavili ani neposlali zástupce:

viz další strana

Obec:.....*Vápenná*

Katastrální území:.....*Vápenná*

Příloha soupisu nemovitostí č. 1133-1136/1-23, 1138-1145/25-61, 1145/67-75,

k.ú. Dolní Skorošice 678/63,

k.ú. Žulová 1347/61-66

Z pozvaných vlastníků se nedostavili ani neposlali zástupce:






Příjmení	Jméno	Titul	TitulZ	LV	ULICE	OBEC	PSC
Lesy České republiky, s.p.				21	Přemyslova 19 č.p.1106	Hradec Králové, Nový Hradec Králové	50008
Vysloužil	Lubomír			34	č.p.133	Vápenná	79064
Vysloužilová	Věra			34	č.p.133	Vápenná	79064
Churavý	Milan			52	č.p.340	Vápenná	79064
Kučerský	Jindřich			67	č.p.410	Vápenná	79064
Kadlec	Jaroslav			69	č.p.292	Vápenná	79064
Kadlecová	Hana			69	č.p.292	Vápenná	79064
Procházková	Marcela			74	č.p.379	Vápenná	79064
Lattenberg	Eva			77	č.p.273	Vápenná	79064
Prinosilová	Jarmila			91	č.p. 363	Slatinice	78342
Sobková	Alena	Mgr.		96	Černopolní 44 č.p.236	Brno, Černá Pole	61300
Lukač	Tomáš			102	č.p.124	Vápenná	79064
Příbyl	Miroslav			113	Olivova 49 č.p.303	Říčany	25101
Vavrač	Radim			140	č.p.110	Vápenná	79064
Vavračová	Karin			140	č.p.110	Vápenná	79064
Jurek	Ladislav			142	č.p.446	Vápenná	79064
Weiserová	Petra			146	Dukejská č.p.266	Javorník	79070
MI Estate s.r.o.				146	Na Pankráci 60 č.p.310	Praha, Nusle	14000
Žulpíková	Eva			171	Puškinova 71	Javorník	79070
UNISTAV spol. s r.o.				173	28. října 5 č.p.889	Jeseník	79001
Hýža	Josef			182	Školní 12a č.p.901	Havířov, Šumbark	73601
Hýžová	Květoslava	Mgr.		182	Školní 12a č.p.901	Havířov, Šumbark	73601
Drescher	Radek			183	č.p.286	Vápenná	79064
Bachroň	Pavel			184	č.p.150	Vápenná	79064
Walter	Libor			191	č.p.166	Vápenná	79064
Hannigová	Lenka			191	č.p.166	Vápenná	79064
Mücková	Pavla			192	č.p.125	Vápenná	79064
Furmánek	Ivan			194	č.p.74	Vápenná	79064
Furmánková	Eva			194	č.p.74	Vápenná	79064
Kolínková	Lucie			211	č.p.32	Červená Voda	56161
Král	Richard			225	č.p.83	Vápenná	79064
Krpelan	Viliam			232	č.p.89	Vápenná	79064
Krpelan	Milan			232	Vaškova 5 č.p.990	Jeseník	79001
Zajícová	Božena			232	Míru č.p.403	Javorník	79070
Štěpaník	Tomáš			234	č.p.128	Vápenná	79064
Těžký	Jan			239	17. listopadu č.p.474	Javorník	79070
Kubáň	Josef			246	č.p.246	Vápenná	79064
Dobrocká	Šárka			262	Mánesova 19 č.p.2999	Ostrava, Moravská Ostrava	70200

Kaluzsná	Margita			262	č.p.51	Komořany	68301
Nemravová	Jana			265	Sokolovská 5 č.p.34	Praha, Karlín	18600
Pekár	Štefan			275	Potoční č.p.138	Žulová	79065
Pekár	Štefan			275	č.p.313	Vápenná	79064
Prosecká	Marie			275	č.p.287	Bělá pod Pradědem, Adolfovice	79001
Dlouhá	Lenka			280	Slunná č.p.79	Jeseník, Bukovice	79001
Pavla	Petr			280	Slezská 2 č.p.535	Jeseník	79001
Bednář	Roman			282	č.p.13	Velká Kraš	79058
Římskokatolická farnost Vápenná				284	č.p.104	Vápenná	79064
Prokop	Jakub			303	č.p.9	Vápenná	79064
Krpelan	Viliam			311	č.p.89	Vápenná	79064
Kovařík	Josef			370	č.p.259	Vápenná	79064
Marečková	Jarmila			370	Lipovská 85 č.p.733	Jeseník	79001
Šlahorek	Pavel			381	č.p.655	Lipová-lázně	79061
Šlahorková	Marta			381	č.p.655	Lipová-lázně	79061
Slezské kamenolomy a.s.				383	Hlavní č.p.4	Mikulovice	79084
Bartoněk	Pavel			395	č.p.460	Vápenná	79064
Benčíková	Veronika			395	č.p.540	Lipová-lázně	79061
Bekárková	Iva	Mgr.		398	Žižkova 13 č.p.895	Kroměříž	76701
Burian	Jiří	Bc.		398	Macharova 21 č.p.2156	Přerov, Přerov I-Město	75002
Drábková	Vlasta			398	Sokolská 7 č.p.2780	Přerov, Přerov I-Město	75002
Janovjáková	Jaroslava			398	Krameriova 7 č.p.522	Jeseník	79001
Jašek	Ladislav	Ing.		398	Kloboukova 83 č.p.2263	Praha, Chodov	14800
Jašek	Karel	Ing.		398	Kouřimská 19 č.p.2241	Praha, Vinohrady	13000
Jašek	Jakub	Ing.		398	Dlouhá č.p.659	Markvartovice	74714
Martinák	Tomáš	JUDr.	DiS.	398	nám. Svobody 21 č.p.1030	Přerov, Přerov I-Město	75002
Mrkvička	Karel	Ing.		398	Lamačova 36 č.p.857	Praha, Hlubočepy	15200
Synek	Jan			398	Mánesova 7 č.p.289	Olomouc, Nové Sady	77900
Vartoň	Filip			398	Českoobrátská 64 č.p.281	Olomouc, Nové Sady	77900
Knotek	Jiří	Ing.		399	Šumavská 20 č.p.498	Brno, Ponava	60200
Knotková	Hana	Bc.		399	Šumavská 20 č.p.498	Brno, Ponava	60200
Sikora	Josef			402	č.p.168	Bělá pod Pradědem, Adolfovice	79001
České šterkopisky spol. s r.o.				891	Cukrovarská 41 č.p.34	Praha, Čakovice	19600
JAGOS, spol. s r. o.				404	č.p.243	Skorošice, Petrovice	79065
Nevrkla	Bohumil			413	č.p.459	Vápenná	79064
Ředitelství silnic a dálnic ČR				416	Na Pankráci 56 č.p.546	Praha, Nusle	14000
EKOMOR, s.r.o.				438	č.p.397	Frýdek-Místek, Lískovec	73801
Kolkusová	Helena			443	č.p.10	Uhelná	79070
Plačková	Jana			443	Rybniček 10 č.p.45	Litovel	78401
ADOS TRANS s.r.o.				448	Sokolova 63a č.p.468	Brno, Horní Heršpice	61900
Píšek	Šimon			458	č.p.272	Vápenná	79064
Konvičná	Martina			468	č.p.258	Vápenná	79064
Czech Stone Invest a.s.				483	třída Míru č.p.64	Pardubice, Zelené Předměstí	53002
Smolka	Ladislav			488	U Kapličky č.p.26	Lutín	78349
Smolka	Jaroslav			488	Přímá 6 č.p.552	Jeseník	79001
Hannig	Rudolf			502	č.p.479	Vápenná	79064
Hannigová	Ivana			502	č.p.479	Vápenná	79064
Orság	Karel			512	č.p.41	Kropáčova Vrutice, Kojovice	29479
Orság	Karel			513	č.p.41	Kropáčova Vrutice, Kojovice	29479
Naswetter	Milan	Ing.		534	Náměstí č.p.69	Velký Újezd	78355
Ruberl	Vladimír			539	č.p.477	Vápenná	79064
GasNet, s.r.o.				546	Klíšská 96 č.p.940	Ústí nad Labem, Klíše	40001
Klásek	Karel			565	Hlavní č.p.36	Žulová	79065

Klásková	Lenka			565	č.p.480	Vápenná	79064
Houdek	Jaroslav			639	č.p.475	Vápenná	79064
Syrovátková	Renata			644	č.p.242	Žulová	79065
Vavrač	Radim			646	č.p.476	Vápenná	79064
Rolník	Karel			647	č.p.39	Vápenná, Polka	79064
Karel	Zdeněk			696	Janáčkova č.p.162	Žulová	79065
A - Z stavba a průmysl, obchod, servis a pronájem spol. s r.o.				696	č.p.227	Vápenná	79064
Bláhová	Šárka			701	Dělnická 13 č.p.479	Libiš	27711
Retek	Toman	Mgr.		704	č.p.264	Tršice	78357
Steklý	Radek			726	č.p.38	Ohaře	28130
Vavrač	Radim			728	č.p.110	Vápenná	79064
Vavračová	Karin			728	č.p.110	Vápenná	79064
Kopecký	Pavel	Ing. JUDr.		755	Nová 809/62	Častá - SK	900 89
Švásta	Miroslav	Ing.		806	Neumannova 3 č.p.2619	Přerov, Přerov I-Město	75002
Štěrbá	Josef			809	č.p.184	Vápenná	79064
Štěrbová	Miroslava			809	č.p.184	Vápenná	79064
Stolarik	Jan			811	č.p.134	Vápenná	79064
Orság	Karel			817	č.p.41	Kropáčova Vrutice, Kojovice	29479
Kadlec	Radek			824	č.p.505	Vápenná	79064
A - Z stavba a průmysl, obchod, servis a pronájem spol. s r.o.				831	č.p.227	Vápenná	79064
Fójcik	Tadeusz			834	Dlouhá 47 č.p.364	Těrlicko, Horní Těrlicko	73542
Fójciková	Danuta			834	Dlouhá 47 č.p.364	Těrlicko, Horní Těrlicko	73542
Pišková	Květoslava			835	č.p.112	Vápenná	79064
Lesy České republiky, s.p.				836	Přemyslova 19 č.p.1106	Hradec Králové, Nový Hradec Králové	50008
Lukač	Tomáš			839	č.p.124	Vápenná	79064
Štěpánek	Arnošt	Mgr.		850	Jilmová č.p.1923	Hradec Králové, Nový Hradec Králové	50008
Štěrbová	Jana			854	č.p.184	Vápenná	79064
Kozlová	Veronika			866	Valinkevičova č.p.54	Veverská Bítýška	66471
Kozel	Milan			867	Tučkova 38 č.p.924	Brno, Veveří	60200
Kozlová	Veronika			867	Valinkevičova č.p.54	Veverská Bítýška	66471
Krpelan	Viliam			867	č.p.89	Vápenná	79064
Koláček	Michal			882	č.p.433	Vápenná	79064
Koláčková	Aneta	Bc.		882	č.p.433	Vápenná	79064
Majkovič	Peter	Ing.		890	č.p.142	Vápenná	79064
Státní pozemkový úřad				10002	Husinecká 11a č.p.1024	Praha, Žižkov	13000
Úřad pro zastupování státu ve věcech majetkových				60000	Rašínovo nábřeží 42 č.p.390	Praha, Nové Město	12800


List vlastnictví : 12

Parcela	Výměra [m2]	Druh pozemku	Způsob využití	Způsob ochrany	Omezení vl. práva	Zjištěné změny, výzvy, poučení, poznámky
876/4	305	zahrada		zemědělský půdní fond		

Vlastnický vztah		Oprávněné subjekty (jméno nebo název a adresa)		Vlastník souhlasí se zjištěným průběhem a označením hranic v terénu a s ostatními uvedenými výsledky		
				Identifikátor	Podíl	Dne: 14. 11. 2023 Podpis:
Vlastnické právo		SJM Schindler Jaroslav a Schindlerová Jana, č.p. 384 79064 Vápenná			1/1	OP   OP  
				Totožnost ověřena podle		

List vlastnictví : 14

Parcela	Výměra [m2]	Druh pozemku	Způsob využití	Způsob ochrany	Omezení vl. práva	Zjištěné změny, výzvy, poučení, poznámky
56 473	170	zast. pl.			Věcné břemeno užívání	
882/2	401	zahrada		zemědělský půdní fond	Věcné břemeno užívání	
882/3	557	travní p.		zemědělský půdní fond	Věcné břemeno užívání	




Část obce, č. budovy	Typ budovy	Na parcele	Způsob využití	Způsob ochrany	Omezení vl. práva	Zjištěné změny, výzvy, poučení, poznámky
Vápenná,č.p. 354	budova s číslem popisným	473	rod.dům			

Vlastnický vztah		Oprávněné subjekty (jméno nebo název a adresa)		Vlastník souhlasí se zjištěným průběhem a označením hranic v terénu a s ostatními uvedenými výsledky		
				Identifikátor	Podíl	Dne: 14. 11. 2023 Podpis:
Vlastnické právo		Nečesal Václav, č.p. 354 79064 Vápenná			1/1	NEČESAL VÁCLAV 
				Totožnost ověřena podle		

List vlastnictví : 17

Parcela	Výměra [m2]	Druh pozemku	Způsob využití	Způsob ochrany	Omezení vl. práva	Zjištěné změny, výzvy, poučení, poznámky
56 477	1325	zast. pl.				

Část obce, č. budovy	Typ budovy	Na parcele	Způsob využití	Způsob ochrany	Omezení vl. práva	Zjištěné změny, výzvy, poučení, poznámky
Vápenná,č.p. 339	budova s číslem popisným	477	rod.dům			

Vlastnický vztah		Oprávněné subjekty (jméno nebo název a adresa)		Vlastník souhlasí se zjištěným průběhem a označením hranic v terénu a s ostatními uvedenými výsledky		
				Identifikátor	Podíl	Dne: 28. 11. 2023 Podpis:
Vlastnické právo		Škrabánek Jan, č.p. 339 79064 Vápenná			1/1	OP  
				Totožnost ověřena podle		

List vlastnictví : 21

Parcela	Výměra [m2]	Druh pozemku	Způsob využití	Způsob ochrany	Omezení vl. práva	Zjištěné změny, výzvy, poučení, poznámky
299	148	lesní poz		pozemek určený k plnění funkcí lesa		
567	3485	lesní poz		pozemek určený k plnění funkcí lesa		
571/3	7775	lesní poz		pozemek určený k plnění funkcí lesa		
571/12	1565	lesní poz		pozemek určený k plnění funkcí lesa		
571/13	7681	lesní poz		pozemek určený k plnění funkcí lesa		
571/14	2239	lesní poz		pozemek určený k plnění funkcí lesa		
571/21	1905	lesní poz		pozemek určený k plnění funkcí lesa		
571/26	9706	lesní poz		pozemek určený k plnění funkcí lesa		
572	3708	lesní poz		pozemek určený k plnění funkcí lesa		
573	3241	lesní poz		pozemek určený k plnění funkcí lesa		
574	1399	lesní poz		pozemek určený k plnění funkcí lesa		
613/2	2000	lesní poz		pozemek určený k plnění funkcí lesa		
613/3	609	lesní poz		pozemek určený k plnění funkcí lesa		
679	928	lesní poz		pozemek určený k plnění funkcí lesa		
682	4247	lesní poz		pozemek určený k plnění funkcí lesa		
683	225	lesní poz		pozemek určený k plnění funkcí lesa		
700/2	3100	lesní poz		pozemek určený k plnění funkcí lesa		
731	4541	lesní poz		pozemek určený k plnění funkcí lesa		
734	22653	lesní poz		pozemek určený k plnění funkcí lesa		
744/3	1181	lesní poz		pozemek určený k plnění funkcí lesa		
745	216	lesní poz		pozemek určený k plnění funkcí lesa		
423144	582	lesní poz.		pozemek určený k plnění funkcí lesa		DOKLAD VIZ TECHNICKÝ ZPRÁV
723162	4679	lesní poz.		pozemek určený k plnění funkcí lesa		

746	637	lesní poz	pozemek určený k plnění funkcí lesa	
762/2	1061	lesní poz	pozemek určený k plnění funkcí lesa	
763/5	430	lesní poz	pozemek určený k plnění funkcí lesa	
839/1	3705	lesní poz	pozemek určený k plnění funkcí lesa	
839/5	1339	lesní poz	pozemek určený k plnění funkcí lesa	
839/7	2672	lesní poz	pozemek určený k plnění funkcí lesa	
839/8	874	lesní poz	pozemek určený k plnění funkcí lesa	
839/9	200	lesní poz	pozemek určený k plnění funkcí lesa	
839/10	298	lesní poz	pozemek určený k plnění funkcí lesa	
859	1962	lesní poz	pozemek určený k plnění funkcí lesa	
915	1052	lesní poz	pozemek určený k plnění funkcí lesa	
916	3730	lesní poz	pozemek určený k plnění funkcí lesa	
918	599	lesní poz	pozemek určený k plnění funkcí lesa	
1013	6650	lesní poz	pozemek určený k plnění funkcí lesa	
1014	1636	lesní poz	pozemek určený k plnění funkcí lesa	
1017	14267	lesní poz	pozemek určený k plnění funkcí lesa	
1021/6	1329	lesní poz	pozemek určený k plnění funkcí lesa	
1324	435	lesní poz	pozemek určený k plnění funkcí lesa	
1361/20	999	lesní poz	pozemek určený k plnění funkcí lesa	
1361/22	206	lesní poz	pozemek určený k plnění funkcí lesa	
1450	2888	lesní poz	pozemek určený k plnění funkcí lesa	
1569	345	lesní poz	pozemek určený k plnění funkcí lesa	

1570	493	lesní poz	pozemek určený k plnění funkcí lesa	
1571	1460	lesní poz	pozemek určený k plnění funkcí lesa	
1572	628	lesní poz	pozemek určený k plnění funkcí lesa	
1573	7852	lesní poz	pozemek určený k plnění funkcí lesa	
1580/4	154	lesní poz	pozemek určený k plnění funkcí lesa	
1580/5	1224	lesní poz	pozemek určený k plnění funkcí lesa	
1698	546	lesní poz	pozemek určený k plnění funkcí lesa	
1834	252	lesní poz	pozemek určený k plnění funkcí lesa	
1843	3637	lesní poz	pozemek určený k plnění funkcí lesa	
1960	1142	ostat.pl.	manipulační pl.	
1984/5	1980	lesní poz	pozemek určený k plnění funkcí lesa	
1986/7	1994	lesní poz	pozemek určený k plnění funkcí lesa	
2003/2	508	lesní poz	pozemek určený k plnění funkcí lesa	
2048/2	2334	lesní poz	pozemek určený k plnění funkcí lesa	
2168/50	293	lesní poz	pozemek určený k plnění funkcí lesa	Věcné břemeno užívání
2168/53	5716	lesní poz	pozemek určený k plnění funkcí lesa	Věcné břemeno užívání
2168/64		lesní poz		
2168/65		lesní poz		
2168/54	339	lesní poz	pozemek určený k plnění funkcí lesa	Věcné břemeno užívání
2168/55	2850	lesní poz	pozemek určený k plnění funkcí lesa	Věcné břemeno užívání
2611	10125	lesní poz	pozemek určený k plnění funkcí lesa	
2614/3	4047	lesní poz	pozemek určený k plnění funkcí lesa	
2749	95350	lesní poz	pozemek určený k plnění funkcí lesa	
2749/1		lesní poz		
2749/2		lesní poz		

2768/1	5308	lesní poz		pozemek určený k plnění funkcí lesa	
3351/33	4217	lesní poz		pozemek určený k plnění funkcí lesa	
3351/34	1662	lesní poz		pozemek určený k plnění funkcí lesa	
3351/35	559	lesní poz		pozemek určený k plnění funkcí lesa	
3351/36	970	lesní poz		pozemek určený k plnění funkcí lesa	
3351/37	4464	lesní poz		pozemek určený k plnění funkcí lesa	
3351/63	1709	lesní poz		pozemek určený k plnění funkcí lesa	
3351/64	4225	lesní poz		pozemek určený k plnění funkcí lesa	
3351/151		lesní poz			
3351/68	256	lesní poz		pozemek určený k plnění funkcí lesa	
3351/121	958	lesní poz		pozemek určený k plnění funkcí lesa	
3351/122	397	lesní poz		pozemek určený k plnění funkcí lesa	
3351/123	3551	lesní poz		pozemek určený k plnění funkcí lesa	
3438/2	1490	ostat.pl.	ostat.komunikace		
3456	51	ostat.pl.	ostat.komunikace		
3572/1	1275	ostat.pl.	ostat.komunikace		Věcné břemeno užívání
3572/4	275	ostat.pl.	ostat.komunikace	pozemek určený k plnění funkcí lesa	
3597/2	223	ostat.pl.	ostat.komunikace		Věcné břemeno užívání
3602	580	ostat.pl.	ostat.komunikace		
3652/1	4765	vodní pl.	tok přirozený		Věcné břemeno užívání
3659	23287	vodní pl.	tok přirozený		Věcné břemeno užívání
3659/1		vodní pl.	tok přirozený		
3659/2		vodní pl.	tok přirozený		

3749	763	lesní poz	pozemek určený k plnění funkcí lesa	
3749/1		lesní poz		
3749/2		lesní poz		
3772/4	147772	lesní poz	pozemek určený k plnění funkcí lesa	Věcné břemeno užívání
3804	117	lesní poz	pozemek určený k plnění funkcí lesa	
3810	257	lesní poz	pozemek určený k plnění funkcí lesa	
3831	4259	lesní poz	pozemek určený k plnění funkcí lesa	
3832	4347	lesní poz	pozemek určený k plnění funkcí lesa	
3833	1152	lesní poz	pozemek určený k plnění funkcí lesa	

Parcely 2168153, 2749, 3351164, 3659, 3749 rozdělány
obvodem kópu

Vlastnický vztah		Oprávněné subjekty (jméno nebo název a adresa)		Vlastník souhlasí se zjištěným průběhem a označením hranic v terénu a s ostatními uvedenými výsledky		
				Identifikátor	Podíl	Dne: 30.11.2023 Podpis:
Vlastnické právo		Česká republika,			1/1	
Právo hospodařit s majetkem státu		Lesy České republiky, s.p., Přemyslova 1106/19 50008 Hradec Králové			1/1	Ne pozván, nedostavil se

List vlastnictví : 33

Parcela	Výměra [m2]	Druh pozemku	Způsob využití	Způsob ochrany	Omezení vl. práva	Zjištěné změny, výzvy, poučení, poznámky
876/5	387	zahrada		zemědělský půdní fond		
876/6	1043	orná půda		zemědělský půdní fond		

Vlastnický vztah		Oprávněné subjekty (jméno nebo název a adresa)		Vlastník souhlasí se zjištěným průběhem a označením hranic v terénu a s ostatními uvedenými výsledky		
				Identifikátor	Podíl	Dne: 15.11.2023 Podpis: kauce je plat
Vlastnické právo		Dulovec Petr, č.p. 385 79064 Vápenná			1/1	OP

List vlastnictví : 34

Parcela	Výměra [m2]	Druh pozemku	Způsob využití	Způsob ochrany	Omezení vl. práva	Zjištěné změny, výzvy, poučení, poznámky
339	405	zahrada		zemědělský půdní fond		
1626/3	1873	travní p.		zemědělský půdní fond		

Vlastnický vztah		Oprávněné subjekty (jméno nebo název a adresa)		Vlastník souhlasí se zjištěným průběhem a označením hranic v terénu a s ostatními uvedenými výsledky		
				Identifikátor	Podíl	Dne: 30.11.2023 Podpis:
Vlastnické právo		SJM Vysloužil Lubomír a Vysloužilová Věra, č.p. 133 79064 Vápenná			1/1	Ne pozván, nedostavil se

List vlastnictví : 37

Parcela	Výměra [m2]	Druh pozemku	Způsob využití	Způsob ochrany	Omezení vl. práva	Zjištěné změny, výzvy, poučení, poznámky
246	1492	zahrada		zemědělský půdní fond		

Vlastnický vztah		Oprávněné subjekty (jméno nebo název a adresa)		Vlastník souhlasí se zjištěným průběhem a označením hranic v terénu a s ostatními uvedenými výsledky			
				Identifikátor	Podíl	Dne: 17.11.2023	Podpis: M.L.
Vlastnické právo		Mouricová Lucie, č.p. 165 79064 Vápenná			1/1 OP		
				Totožnost ověřena podle			

List vlastnictví : 40

Parcela	Výměra [m2]	Druh pozemku	Způsob využití	Způsob ochrany	Omezení vl. práva	Zjištěné změny, výzvy, poučení, poznámky
213/3	37	zahrada		zemědělský půdní fond		
216/3	635	zahrada		zemědělský půdní fond		

Vlastnický vztah		Oprávněné subjekty (jméno nebo název a adresa)		Vlastník souhlasí se zjištěným průběhem a označením hranic v terénu a s ostatními uvedenými výsledky			
				Identifikátor	Podíl	Dne: 15.11.2023	Podpis:
Vlastnické právo		SJM Střelec Lukáš a Střelcová Kristýna Ing., Družstevní 422/2 67904 Adamov			1/1 OP OP		
				Totožnost ověřena podle			

List vlastnictví : 42

Parcela	Výměra [m2]	Druh pozemku	Způsob využití	Způsob ochrany	Omezení vl. práva	Zjištěné změny, výzvy, poučení, poznámky
528	230	zast. pl.				
341	378	zahrada		zemědělský půdní fond		
345/2	317	zahrada		zemědělský půdní fond		

Část obce, č. budovy	Typ budovy	Na parcele	Způsob využití	Způsob ochrany	Omezení vl. práva	Zjištěné změny, výzvy, poučení, poznámky
Vápenná,č.p. 402	budova s číslem popisným	528	rod.dům			

		Vlastník souhlasí se zjištěným průběhem a označením hranic v terénu a s ostatními uvedenými výsledky			
Vlastnický vztah	Oprávněné subjekty (jméno nebo název a adresa)	Identifikátor	Podíl	Dne: 30.11.2023	Podpis:
Vlastnické právo	Sauerová Irma, č.p. 402 79064 Vápenná	<div></div>	1/1		<div></div>
		Totožnost ověřena podle	<div></div>		<div></div>

List vlastnictví : 44

Parcela	Výměra [m2]	Druh pozemku	Způsob využití	Způsob ochrany	Omezení vl. práva	Zjištěné změny, výzvy, poučení, poznámky
876/2	271	zahrada		zemědělský půdní fond		
Vlastník souhlasí se zjištěným průběhem a označením hranic v terénu a s ostatními uvedenými výsledky						
Vlastnický vztah	Oprávněné subjekty (jméno nebo název a adresa)		Identifikátor	Podíl	Dne: 19.11.2023	Podpis: [signature]
Vlastnické právo	Šlahorek Jan, č.p. 347 79064 Vápenná		[redacted]	1/2	[redacted]	
Vlastnické právo	Wawrzinová Martina, č.p. 347 79064 Vápenná		[redacted]	1/2	[redacted]	172 [signature]

List vlastnictví : 52

Parcela	Výměra [m2]	Druh pozemku	Způsob využití	Způsob ochrany	Omezení vl. práva	Zjištěné změny, výzvy, poučení, poznámky
1629/3	343	zahrada		zemědělský půdní fond		
Vlastník souhlasí se zjištěným průběhem a označením hranic v terénu a s ostatními uvedenými výsledky						
Vlastnický vztah	Oprávněné subjekty (jméno nebo název a adresa)		Identifikátor	Podíl	Dne: 30.11.2023	Podpis:
Vlastnické právo	SJM Churavý Milan a Churavá Alena, č.p. 340 79064 Vápenná		[redacted]	1/1	[redacted]	[signature]

List vlastnictví : 57

Parcela	Výměra [m2]	Druh pozemku	Způsob využití	Způsob ochrany	Omezení vl. práva	Zjištěné změny, výzvy, poučení, poznámky
1736/1	3323	orná půda		zemědělský půdní fond	Věcné břemeno (podle listiny)	
1736/2	501	zahrada		zemědělský půdní fond		
Vlastník souhlasí se zjištěným průběhem a označením hranic v terénu a s ostatními uvedenými výsledky						
Vlastnický vztah	Oprávněné subjekty (jméno nebo název a adresa)		Identifikátor	Podíl	Dne: 30.11.2023	Podpis:
Vlastnické právo	Tannenberg Josef, č.p. 17,Štěpánovsko 51721 Týniště nad Orlicí		[redacted]	1/1	[redacted]	[signature]

List vlastnictví : 67

Parcela	Výměra [m2]	Druh pozemku	Způsob využití	Způsob ochrany	Omezení vl. práva	Zjištěné změny, výzvy, poučení, poznámky
1349/7	975	orná půda		zemědělský půdní fond		
parcels NEMÍ NA OBVODU KOPU, ZHODNÁ OBVODU						
Vlastník souhlasí se zjištěným průběhem a označením hranic v terénu a s ostatními uvedenými výsledky						
Vlastnický vztah	Oprávněné subjekty (jméno nebo název a adresa)		Identifikátor	Podíl	Dne: 30.11.2023	Podpis:
Vlastnické právo	Kučerský Jindřich, č.p. 410 79064 Vápenná		[redacted]	1/1	[redacted]	[signature]

List vlastnictví : 69

Parcela	Výměra [m2]	Druh pozemku	Způsob využití	Způsob ochrany	Omezení vl. práva	Zjištěné změny, výzvy, poučení, poznámky
213/2	237	zahrada		zemědělský půdní fond		
216/2	83	zahrada		zemědělský půdní fond		
<u>Vlastník souhlasí se zjištěným průběhem a označením hranic v terénu a s ostatními uvedenými výsledky</u>						
Vlastnický vztah	Oprávněné subjekty (jméno nebo název a adresa)		Identifikátor	Podíl	Dne: 30.11.2023 Podpis:	
Vlastnické právo	Kadlec Jaroslav, č.p. 292 79064 Vápenná		<div></div> Totožnost ověřena podle	3/4	ne pozván, nedostavil se	
Vlastnické právo	Kadlecová Hana, č.p. 292 79064 Vápenná		<div></div> Totožnost ověřena podle	1/4	ne pozván, nedostavil se	

List vlastnictví : 73

Parcela	Výměra [m2]	Druh pozemku	Způsob využití	Způsob ochrany	Omezení vl. práva	Zjištěné změny, výzvy, poučení, poznámky
372	3283	zast. pl.	zbořeniště		Věcné břemeno zřizování a provozování vedení	
130/3	187	ostat.pl.	neplodná půda			
2488/2	8300	travní p.		zemědělský půdní fond		
2488/6	5964	ostat.pl.	neplodná půda	chráněná ložisková území		
2528/1	10856	orná půda		zemědělský půdní fond	Věcné břemeno užívání	
2528/2	16658	ostat.pl.	dobývací prost.	chráněná ložisková území		
2539/1	44562	orná půda		zemědělský půdní fond		
2539/6	6494	ostat.pl.	dráha			
2539/18	598	ostat.pl.	neplodná půda			
2572 2572/1 2572/2	54400	ostat.pl. ostat.pl. ostat.pl.	dobývací prost. dobývací prost. dobývací prost.	chráněná ložisková území		
2581/1	2224	ostat.pl.	neplodná půda			
2614/6	2701	ostat.pl.	jiná plocha			
2619/1	8189	ostat.pl.	ostat.komunikace	chráněná ložisková území		
2631/1 2631/4	148983	ostat.pl. ostat.pl.	dobývací prost. dobývací prost.	chráněná ložisková území		

2700	27431	ostat.pl.	dobývací prost.	chráněná ložisková území	
2702/1	13418	ostat.pl.	dobývací prost.	chráněná ložisková území	Věcné břemeno zřizování a provozování vedení
2702/7		ostat.pl.	dobývací prost.		
2756	12996	orná půda		zemědělský půdní fond	
3500/1	349	orná půda		zemědělský půdní fond	
3509	629	ostat.pl.	ostat.komunikace		
3509/1		ostat.pl.	ostat.komunikace	chráněná ložisková území	
3509/2		ostat.pl.	ostat.komunikace		
3513/1	528	ostat.pl.	ostat.komunikace	chráněná ložisková území	
3513/5		ostat.pl.	ostat.komunikace		
3513/2	510	ostat.pl.	ostat.komunikace	chráněná ložisková území	
3513/6		ostat.pl.	ostat.komunikace		
3537/1	889	ostat.pl.	ostat.komunikace	chráněná ložisková území	
3538/1	248	ostat.pl.	ostat.komunikace		

Parcely č. 2542, 263111, 240211, 3509, 351311, 351312
byly rozděleny obvodem 40 pu

Vlastnický vztah		Oprávněné subjekty (jméno nebo název a adresa)		Vlastník souhlasí se zjištěným průběhem a označením hranic v terénu a s ostatními uvedenými výsledky		
				Identifikátor	Podíl	Dne: 29.11.2023 Podpis: [podpis]
Vlastnické právo		Omya CZ s.r.o., č.p. 765 79061 Lipová-lázně		[redacted]	1/1	Totožnost ověřena podle par. 1007AS lednového OP [redacted]

List vlastnictví : 74

Parcela	Výměra [m2]	Druh pozemku	Způsob využití	Způsob ochrany	Omezení vl. práva	Zjištěné změny, výzvy, poučení, poznámky
876/3	347	zahrada		zemědělský půdní fond		

Vlastnický vztah		Oprávněné subjekty (jméno nebo název a adresa)		Vlastník souhlasí se zjištěným průběhem a označením hranic v terénu a s ostatními uvedenými výsledky		
				Identifikátor	Podíl	Dne: 30.11.2023 Podpis: [podpis]
Vlastnické právo		Procházková Marcela, č.p. 379 79064 Vápenná		[redacted]	1/1	Ač pozvání, nedostavil se

List vlastnictví : 77


Parcela	Výměra [m2]	Druh pozemku	Způsob využití	Způsob ochrany	Omezení vl. práva	Zjištěné změny, výzvy, poučení, poznámky
1425/2	2477	zahrada		zemědělský půdní fond	Zástavní právo smluvní	

Vlastnický vztah		Oprávněné subjekty (jméno nebo název a adresa)		Vlastník souhlasí se zjištěným průběhem a označením hranic v terénu a s ostatními uvedenými výsledky		
				Identifikátor	Podíl	Dne: 30.11.23 Podpis: [podpis]
Vlastnické právo		Lattenberg Eva, č.p. 273 79064 Vápenná		[redacted]	1/1	Ač pozvání, nedostavil se

List vlastnictví : 91

Parcela	Výměra [m2]	Druh pozemku	Způsob využití	Způsob ochrany	Omezení vl. práva	Zjištěné změny, výzvy, poučení, poznámky
56-250	540	zast. pl.				
1850/1	1251	zahrada		zemědělský půdní fond	Věcné břemeno (podle listiny)	
1852	170	zahrada		zemědělský půdní fond		
1858/3	1121	ostat.pl.	jiná plocha			


Část obce, č. budovy	Typ budovy	Na parcele	Způsob využití	Způsob ochrany	Omezení vl. práva	Zjištěné změny, výzvy, poučení, poznámky
Vápenná,č.p. 228	budova s číslem popisným	250	rod.dům			

Vlastnický vztah		Oprávněné subjekty (jméno nebo název a adresa)		Vlastník souhlasí se zjištěným průběhem a označením hranic v terénu a s ostatními uvedenými výsledky		
				Identifikátor	Podíl	Dne: 30.11.2023 Podpis:
Vlastnické právo		SJM Přinosil Aleš a Přinosilová Jarmila, č.p. 363 78342 Slatinice			1/1	19.3.2024
				Totožnost ověřena podle		

List vlastnictví : 96

Parcela	Výměra [m2]	Druh pozemku	Způsob využití	Způsob ochrany	Omezení vl. práva	Zjištěné změny, výzvy, poučení, poznámky
96-446	167	zast. pl.				
721	2405	travní p.		zemědělský půdní fond		

Část obce, č. budovy	Typ budovy	Na parcele	Způsob využití	Způsob ochrany	Omezení vl. práva	Zjištěné změny, výzvy, poučení, poznámky
Vápenná,č.p. 324	budova s číslem popisným	446	rod.dům			

Vlastnický vztah		Oprávněné subjekty (jméno nebo název a adresa)		Vlastník souhlasí se zjištěným průběhem a označením hranic v terénu a s ostatními uvedenými výsledky		
				Identifikátor	Podíl	Dne: 30.11.2023 Podpis:
Vlastnické právo		Sobková Alena Mgr., Černopolní 236/44 61300 Brno			1/1	
				Totožnost ověřena podle		

List vlastnictví : 102

Parcela	Výměra [m2]	Druh pozemku	Způsob využití	Způsob ochrany	Omezení vl. práva	Zjištěné změny, výzvy, poučení, poznámky
364-179/1	745	zast. pl.			Zástavní právo smluvní	
364-364/1	815	zahrada		zemědělský půdní fond	Zástavní právo smluvní	
364-364/2		zahrada				
3893	16	ostat.pl.	jiná plocha		Zástavní právo smluvní	Parcela 364 rozdělena obvodem kope

Část obce, č. budovy	Typ budovy	Na parcele	Způsob využití	Způsob ochrany	Omezení vl. práva	Zjištěné změny, výzvy, poučení, poznámky
Vápenná,č.p. 124	budova s číslem popisným	179/1	rod.dům			

Vlastnický vztah		Oprávněné subjekty (jméno nebo název a adresa)		Vlastník souhlasí se zjištěným průběhem a označením hranic v terénu a s ostatními uvedenými výsledky		
				Identifikátor	Podíl	Dne: 30.11.2023 Podpis: Luky
Vlastnické právo		Lukačová Kamila, č.p. 124			1/2	
		79064 Vápenná		Totožnost ověřena podle		
Vlastnické právo		Lukač Tomáš, č.p. 124			1/2	Ac pozván, nedostupní
		79064 Vápenná		Totožnost ověřena podle		

List vlastnictví : 105

Parcela	Výměra [m2]	Druh pozemku	Způsob využití	Způsob ochrany	Omezení vl. práva	Zjištěné změny, výzvy, poučení, poznámky
333/1	1251	orná půda		zemědělský půdní fond	Věcné břemeno zřizování a provozování vedení	

Vlastnický vztah		Oprávněné subjekty (jméno nebo název a adresa)		Vlastník souhlasí se zjištěným průběhem a označením hranic v terénu a s ostatními uvedenými výsledky		
				Identifikátor	Podíl	Dne: 30.11.2023 Podpis: Luky
Vlastnické právo		Dubiel Milan, č.p. 225			1/1	
		79064 Vápenná		Totožnost ověřena podle		

List vlastnictví : 107

Parcela	Výměra [m2]	Druh pozemku	Způsob využití	Způsob ochrany	Omezení vl. práva	Zjištěné změny, výzvy, poučení, poznámky
2537	227	travní p.		zemědělský půdní fond		
2538/1	35860	orná půda		zemědělský půdní fond	Věcné břemeno zřizování a provozování vedení	
2776/2	393	ostat.pl.	jiná plocha			
2787/1	8287	orná půda		zemědělský půdní fond		
2787/4	23308	orná půda		zemědělský půdní fond		
3851	19749	orná půda		zemědělský půdní fond		
3852	799	ostat.pl.	jiná plocha			
3853	11816	orná půda		zemědělský půdní fond		

Vlastník souhlasí se zjištěným průběhem a označením hranic v terénu a s ostatními uvedenými výsledky

Vlastnický vztah	Oprávněné subjekty (jméno nebo název a adresa)	Identifikátor	Podíl	Dne: 15.11.2023	Podpis:
Vlastnické právo	Kožušníková Jana, č.p. 478 79064 Vápenná		1/1		
		Totožnost ověřena podle PLNÁ MO C VIZNOST OP			

List vlastnictví : 110

Parcela	Výměra [m2]	Druh pozemku	Způsob využití	Způsob ochrany	Omezení vl. práva	Zjištěné změny, výzvy, poučení, poznámky
563	244	zast. pl.				
185	1255	travní p.		zemědělský půdní fond		

Část obce, č. budovy	Typ budovy	Na parcele	Způsob využití	Způsob ochrany	Omezení vl. práva	Zjištěné změny, výzvy, poučení, poznámky
Vápenná, č.p. 418	budova s číslem popisným	563	rod.dům			

Vlastník souhlasí se zjištěným průběhem a označením hranic v terénu a s ostatními uvedenými výsledky

Vlastnický vztah	Oprávněné subjekty (jméno nebo název a adresa)	Identifikátor	Podíl	Dne: 29.11.2023	Podpis:
Vlastnické právo	Roušar František, č.p. 418 79064 Vápenná		1/1		
		Totožnost ověřena podle OP			

List vlastnictví : 111

Parcela	Výměra [m2]	Druh pozemku	Způsob využití	Způsob ochrany	Omezení vl. práva	Zjištěné změny, výzvy, poučení, poznámky
1745/2	2259	orná půda		zemědělský půdní fond		

Vlastník souhlasí se zjištěným průběhem a označením hranic v terénu a s ostatními uvedenými výsledky

Vlastnický vztah	Oprávněné subjekty (jméno nebo název a adresa)	Identifikátor	Podíl	Dne: 30.11.2023	Podpis:
Vlastnické právo	Walterová Eva, č.p. 463 79064 Vápenná		1/1		
		Totožnost ověřena podle OP			

List vlastnictví : 113

Parcela	Výměra [m2]	Druh pozemku	Způsob využití	Způsob ochrany	Omezení vl. práva	Zjištěné změny, výzvy, poučení, poznámky
2796/1	22933	orná půda		zemědělský půdní fond		
2796/3	208	orná půda		zemědělský půdní fond		
2802/2	114	ostat.pl.	jiná plocha			
2806/1	49276	travní p.		zemědělský půdní fond	Věcné břemeno zřizování a provozování vedení	
2809/5	15023	orná půda		zemědělský půdní fond		
2809/6	58	ostat.pl.	ostat.komunikace			
2853/3	68	ostat.pl.	jiná plocha			
2853/4	52	ostat.pl.	jiná plocha			

Vlastnický vztah		Oprávněné subjekty (jméno nebo název a adresa)		Vlastník souhlasí se zjištěným průběhem a označením hranic v terénu a s ostatními uvedenými výsledky		
				Identifikátor	Podíl	Dne: 30.11.2023 Podpis:
Vlastnické právo		Příbyl Miroslav, Olivova 303/49 25101 Říčany		<div></div>	1/1	<div></div>
				Totožnost ověřena podle <i>Ac pozván, nedostavil se</i>		

List vlastnictví : 117

Parcela	Výměra [m2]	Druh pozemku	Způsob využití	Způsob ochrany	Omezení vl. práva	Zjištěné změny, výzvy, poučení, poznámky
3673	106513	ostat.pl.	dráha		Věcné břemeno zřizování a provozování vedení	
3673/1		ostat.pl.	dráha			
3673/2		ostat.pl.	dráha			
3673/3		ostat.pl.	dráha	ochranné pásmo vodního zdroje 2.stupně		
3673/4		ostat.pl.	dráha			
3673/5		ostat.pl.	dráha			
3673/6		ostat.pl.	dráha			
3674/1	2413	ostat.pl.	dráha			
3674/3	5546	ostat.pl.	dráha			
3674/13 a 3674/14		ostat.pl.	dráha			
3674/7	1059	ostat.pl.	dráha			
3675/1	22112	ostat.pl.	dráha		Věcné břemeno užívání	
3675/4		ostat.pl.	dráha			
3675/5		ostat.pl.	dráha			
3675/6		ostat.pl.	dráha			
3675/7		ostat.pl.	dráha			
3675/8		ostat.pl.	dráha			

PODLONNÍ PARCEL NEBYLO POUŽITO P.3673/5a6

Parcely 3673, 3674/13, 3675/1 byly rozděleny obvodem k.ú. Žulová

Správa železnic
státní organizace
Správa železniční geodézie
Regionální pracoviště Brno
Lazaretní 610/11, 615 00 Brno - Židenice
IČ: 70994234 DIČ: CZ70994234

19.3.2024 po Píslu

Vlastnický vztah	Oprávněné subjekty (jméno nebo název a adresa)	Identifikátor	Podíl	Dne: 22.11.2023	Podpis:
Vlastnické právo	Česká republika,		1/1		
Právo hospodařit s majetkem státu	Správa železnic, státní organizace, Dlážďená 1003/7 11000 Praha		1/1		

Vlastník souhlasí se zjištěným průběhem a označením hranic v terénu a s ostatními uvedenými výsledky

Správa železnic
státní organizace
Správa železniční geodézie
Regionální pracoviště Brno
Lazaretní 610/11, 615 00 Brno - Židenice
IČ: 70994234 DIČ: CZ70994234

po Píslu

List vlastnictví : 121

Parcela	Výměra [m2]	Druh pozemku	Způsob využití	Způsob ochrany	Omezení vl. práva	Zjištěné změny, výzvy, poučení, poznámky
Čt. 63/3	491	zast. pl.			Zástavní právo smluvní	
491	1368	zahrad		zemědělský půdní fond	Zástavní právo smluvní	

Část obce, č. budovy	Typ budovy	Na parcele	Způsob využití	Způsob ochrany	Omezení vl. práva	Zjištěné změny, výzvy, poučení, poznámky
bez čp/če	budova bez čísla popisného nebo evidenčního	63/3	zem.stav			

Vlastník souhlasí se zjištěným průběhem a označením hranic v terénu a s ostatními uvedenými výsledky

Vlastnický vztah	Oprávněné subjekty (jméno nebo název a adresa)	Identifikátor	Podíl	Dne: 14.11.2023	Podpis:
Vlastnické právo	Studený Jan, Heyrovského 600/22 63500 Brno		1/1		

PLNÁ MOČ
UZ. FISAL OP

Voj
Fina

List vlastnictví : 135

Parcela	Výměra [m2]	Druh pozemku	Způsob využití	Způsob ochrany	Omezení vl. práva	Zjištěné změny, výzvy, poučení, poznámky
84 • 55/1	288	zast. pl.			Věcné břemeno spoluužívání	
511/2	155	zahrada		zemědělský půdní fond	Věcné břemeno spoluužívání	

Část obce, č. budovy	Typ budovy	Na parcele	Způsob využití	Způsob ochrany	Omezení vl. práva	Zjištěné změny, výzvy, poučení, poznámky
Vápenná,č.p. 71	budova s číslem popisným	55/1	rod.dům			

Vlastnický vztah		Oprávněné subjekty (jméno nebo název a adresa)		Vlastník souhlasí se zjištěným průběhem a označením hranic v terénu a s ostatními uvedenými výsledky		
				Identifikátor	Podíl	Dne: 14.11.2023 Podpis:
Vlastnické právo		Halouzková Oldřiška, č.p. 71 79064 Vápenná			1/1 OP	
				Totožnost ověřena podle		

List vlastnictví : 137

Parcela	Výměra [m2]	Druh pozemku	Způsob využití	Způsob ochrany	Omezení vl. práva	Zjištěné změny, výzvy, poučení, poznámky
84 • 204	129	zast. pl.	zbořeniště			
236	942	zahrada		zemědělský půdní fond		
237	324	zahrada		zemědělský půdní fond		
238/4	2248	orná půda		zemědělský půdní fond		

Vlastnický vztah		Oprávněné subjekty (jméno nebo název a adresa)		Vlastník souhlasí se zjištěným průběhem a označením hranic v terénu a s ostatními uvedenými výsledky		
				Identifikátor	Podíl	Dne: 30.11.2023 Podpis:
Vlastnické právo		SJM Glac Ondřej Mgr. a Glacová Anna, č.p. 4 56201 Seč			1/1 } GL. o OP OP	
				Totožnost ověřena podle		

List vlastnictví : 140

Parcela	Výměra [m2]	Druh pozemku	Způsob využití	Způsob ochrany	Omezení vl. práva	Zjištěné změny, výzvy, poučení, poznámky
84 • 134	392	zast. pl.	budova(LV728)			

Vlastnický vztah		Oprávněné subjekty (jméno nebo název a adresa)		Vlastník souhlasí se zjištěným průběhem a označením hranic v terénu a s ostatními uvedenými výsledky		
				Identifikátor	Podíl	Dne: 30.11.2023 Podpis:
Vlastnické právo		Vavrač Radim, č.p. 110 79064 Vápenná			1/2	
				Totožnost ověřena podle		
Vlastnické právo		Vavračová Karin, č.p. 110 79064 Vápenná			1/2	
				Totožnost ověřena podle		

List vlastnictví : 142

Parcela	Výměra [m2]	Druh pozemku	Způsob využití	Způsob ochrany	Omezení vl. práva	Zjištěné změny, výzvy, poučení, poznámky
1431/1	1294	travní p.		zemědělský půdní fond	Věcné břemeno užívání	
1433/4	2386	travní p.		zemědělský půdní fond	Věcné břemeno užívání	


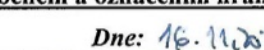

		Vlastník souhlasí se zjištěným průběhem a označením hranic v terénu a s ostatními uvedenými výsledky			
Vlastnický vztah	Oprávněné subjekty (jméno nebo název a adresa)	Identifikátor	Podíl	Dne: 30.11.2023	Podpis:
Vlastnické právo	Jurek Ladislav, č.p. 446 79064 Vápenná	<div></div> <div>Totožnost ověřena podle</div>	1/2	Až pozván, nedostavil se	
Vlastnické právo	Jurek Miloslav, č.p. 346 79064 Vápenná	<div></div> <div>Totožnost ověřena podle</div>	1/2		

List vlastnictví : 146

Parcela	Výměra [m2]	Druh pozemku	Způsob využití	Způsob ochrany	Omezení vl. práva	Zjištěné změny, výzvy, poučení, poznámky
238/1	6516	orná půda		zemědělský půdní fond		
Vlastník souhlasí se zjištěným průběhem a označením hranic v terénu a s ostatními uvedenými výsledky						
Vlastnický vztah	Oprávněné subjekty (jméno nebo název a adresa)			Identifikátor	Podíl	Dne: 30.11.2023 Podpis:
Vlastnické právo	Weiserová Petra, Dukelská 266 79070 Javorník			<div></div> Totožnost ověřena podle	72/112	Ne pozván, nedostavil se
Vlastnické právo	MI Estate s.r.o., Na Pankráci 310/60 14000 Praha			<div></div> Totožnost ověřena podle	40/112	

List vlastnictví : 155

Parcela	Výměra [m2]	Druh pozemku	Způsob využití	Způsob ochrany	Omezení vl. práva	Zjištěné změny, výzvy, poučení, poznámky
497	135	zast. pl.			Věcné břemeno užívání	
1468	4550	orná půda		zemědělský půdní fond	Věcné břemeno zřizování a provozování vedení	
1470	829	zahrada		zemědělský půdní fond	Věcné břemeno užívání	
3351/96	527	lesní poz		pozemek určený k plnění funkcí lesa		
3351/97	420	lesní poz		pozemek určený k plnění funkcí lesa		

Část obce, č. budovy	Typ budovy	Na parcele	Způsob využití	Způsob ochrany	Omezení vl. práva	Zjištěné změny, výzvy, poučení, poznámky
Vápenná,č.p. 376	budova s číslem popisným	497	rod.dům			
Vlastník souhlasí se zjištěným průběhem a označením hranic v terénu a s ostatními uvedenými výsledky						
Vlastnický vztah	Oprávněné subjekty (jméno nebo název a adresa)		Identifikátor	Podíl	Dne: 16.11.2023	Podpis:
Vlastnické právo	SJM Skrášek Juraj a Skrášková Libuše, č.p. 376 79064 Vápenná			1/1 OP		
			Totožnost ověřena podle			

List vlastnictví : 163

Parcela	Výměra [m2]	Druh pozemku	Způsob využití	Způsob ochrany	Omezení vl. práva	Zjištěné změny, výzvy, poučení, poznámky
1532/7	1740	travní p.		zemědělský půdní fond	Věcné břemeno požívání	
1532/9	460	travní p.		zemědělský půdní fond	Věcné břemeno požívání	
1559	200	zahrada		zemědělský půdní fond	Věcné břemeno požívání	
1567/1	1421	zahrada		zemědělský půdní fond	Věcné břemeno požívání	
1597/2	14871	travní p.		zemědělský půdní fond	Věcné břemeno požívání	
1597/3	593	travní p.		zemědělský půdní fond	Věcné břemeno požívání	
1597/6	1173	travní p.		zemědělský půdní fond	Věcné břemeno požívání	
1597/7	137	ostat.pl.	jiná plocha		Věcné břemeno požívání	
3812	575	lesní poz		pozemek určený k plnění funkcí lesa	Věcné břemeno požívání	
3860	1244	lesní poz		pozemek určený k plnění funkcí lesa	Věcné břemeno požívání	

Vlastnický vztah		Oprávněné subjekty (jméno nebo název a adresa)		Vlastník souhlasí se zjištěným průběhem a označením hranic v terénu a s ostatními uvedenými výsledky		
				Identifikátor	Podíl	Dne: 15.11.2023 Podpis:
Vlastnické právo		Neugebauer Petr, Janošikova 519			1/2	BYL PRŮBĚH ZEN 15.11.2023
		79070 Javorník		Totožnost ověřena podle		
Vlastnické právo		Kurucová Pavla, Pod Lipami 497			1/2	OP [redacted] [signature]
		27353 Hostouň		Totožnost ověřena podle		

List vlastnictví : 171

Parcela	Výměra [m2]	Druh pozemku	Způsob využití	Způsob ochrany	Omezení vl. práva	Zjištěné změny, výzvy, poučení, poznámky
529	82	zast. pl.				
1621/2	285	zahrada		zemědělský půdní fond		

Část obce, č. budovy	Typ budovy	Na parcele	Způsob využití	Způsob ochrany	Omezení vl. práva	Zjištěné změny, výzvy, poučení, poznámky
Vápenná,č.p. 404	budova s číslem popisným	529	rod.dům			

Vlastnický vztah		Oprávněné subjekty (jméno nebo název a adresa)		Vlastník souhlasí se zjištěným průběhem a označením hranic v terénu a s ostatními uvedenými výsledky		
				Identifikátor	Podíl	Dne: 30.11.2023 Podpis:
Vlastnické právo		Tulpíková Eva, Puškinova 71			1/1	PLNĚNÍ NEPLATNA - TULPIK LUDVIK [signature]
		79070 Javorník		Totožnost ověřena podle		
				OP [redacted]		ne pozván, nedostavil se



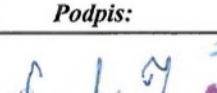
List vlastnictví : 173

Parcela	Výměra [m2]	Druh pozemku	Způsob využití	Způsob ochrany	Omezení vl. práva	Zjištěné změny, výzvy, poučení, poznámky
209/1	163	orná půda		zemědělský půdní fond		
Vlastník souhlasí se zjištěným průběhem a označením hranic v terénu a s ostatními uvedenými výsledky						
Vlastnický vztah	Oprávněné subjekty (jméno nebo název a adresa)			Identifikátor	Podíl	Dne: 30.11.2023 Podpis:
Vlastnické právo	UNISTAV spol. s r.o., 28. října 889/5 79001 Jeseník			<div></div>	1/1	Ne pozván, nedostavil se
				Totožnost ověřena podle		






List vlastnictví : 182

Parcela	Výměra [m2]	Druh pozemku	Způsob využití	Způsob ochrany	Omezení vl. práva	Zjištěné změny, výzvy, poučení, poznámky
333/3	640	zahrada		zemědělský půdní fond		
Vlastník souhlasí se zjištěným průběhem a označením hranic v terénu a s ostatními uvedenými výsledky						
Vlastnický vztah	Oprávněné subjekty (jméno nebo název a adresa)			Identifikátor	Podíl	Dne: 30.11.2023 Podpis:
Vlastnické právo	SJM Hýža Josef a Hýžová Květoslava Mgr., Školní 901/12a 73601 Havířov			<div></div>	1/1	<div>Ne pozván, nedostavil se</div> <div>Ne pozván, nedostavil se</div>
				Totožnost ověřena podle		

List vlastnictví : 183

Parcela	Výměra [m2]	Druh pozemku	Způsob využití	Způsob ochrany	Omezení vl. práva	Zjištěné změny, výzvy, poučení, poznámky
1280/4	7310	travní p.		zemědělský půdní fond	Věcné břemeno (podle listiny)	
Vlastník souhlasí se zjištěným průběhem a označením hranic v terénu a s ostatními uvedenými výsledky						
Vlastnický vztah	Oprávněné subjekty (jméno nebo název a adresa)		Identifikátor	Podíl	Dne: 14.11.2023	Podpis:
Vlastnické právo	Drescher Radek, č.p. 286 79064 Vápenná			1/1	ASI PLNÁ NOV. PODAT	7M NEDODAL
			Totožnost ověřena podle OTEC OP   NE pozván, nedostavil se			

List vlastnictví : 184

Parcela	Výměra [m2]	Druh pozemku	Způsob využití	Způsob ochrany	Omezení vl. práva	Zjištěné změny, výzvy, poučení, poznámky
287	712	zahrada		zemědělský půdní fond		
Vlastník souhlasí se zjištěným průběhem a označením hranic v terénu a s ostatními uvedenými výsledky						
Vlastnický vztah	Oprávněné subjekty (jméno nebo název a adresa)		Identifikátor	Podíl	Dne: 30.11.2023	Podpis: 
Vlastnické právo	Horáková Elena, č.p. 150 79064 Vápenná			1/2 		
Vlastnické právo	Bachroň Pavel, č.p. 150 79064 Vápenná			1/2	Ne pozván, nedostavil se	
			Totožnost ověřena podle			

List vlastnictví : 185

Parcela	Výměra [m2]	Druh pozemku	Způsob využití	Způsob ochrany	Omezení vl. práva	Zjištěné změny, výzvy, poučení, poznámky
SE - 543	94	zast. pl.			Věcné břemeno užívání	
1619	2314	travní p.		zemědělský půdní fond	Věcné břemeno užívání	
1621/1	582	orná půda		zemědělský půdní fond	Věcné břemeno užívání	
1621/4	619	zahrada		zemědělský půdní fond	Věcné břemeno užívání	

Část obce, č. budovy	Typ budovy	Na parcele	Způsob využití	Způsob ochrany	Omezení vl. práva	Zjištěné změny, výzvy, poučení, poznámky
Vápenná,č.p. 414	budova s číslem popisným	543	rod.dům			

Vlastník souhlasí se zjištěným průběhem a označením hranic v terénu a s ostatními uvedenými výsledky						
Vlastnický vztah	Oprávněné subjekty (jméno nebo název a adresa)		Identifikátor	Podíl	Dne: 30.11.2023	Podpis:
Vlastnické právo	Vytasil Jan, Tlapáková 1190/23 70030 Ostrava		[redacted] Totožnost ověřena podle	1/1 OT [redacted]		[signature]

List vlastnictví : 191

Parcela	Výměra [m2]	Druh pozemku	Způsob využití	Způsob ochrany	Omezení vl. práva	Zjištěné změny, výzvy, poučení, poznámky
244	734	orná půda		zemědělský půdní fond	Zástavní právo smluvní	
245/1	973	zahrada		zemědělský půdní fond	Zástavní právo smluvní	
2049/1	5815	travní p.		zemědělský půdní fond	Zástavní právo smluvní	

Vlastník souhlasí se zjištěným průběhem a označením hranic v terénu a s ostatními uvedenými výsledky						
Vlastnický vztah	Oprávněné subjekty (jméno nebo název a adresa)		Identifikátor	Podíl	Dne: 27.11.2023	Podpis:
Vlastnické právo	Walterová Marketa, č.p. 166 79064 Vápenná		[redacted] Totožnost ověřena podle	1/4 OT [redacted]		[signature]
Vlastnické právo	Hannigová Lenka, č.p. 166 79064 Vápenná		[redacted] Totožnost ověřena podle	1/2 AC pozván, nedostavil		
Vlastnické právo	Walter Libor, č.p. 166 79064 Vápenná		[redacted] Totožnost ověřena podle	1/4 AC pozván, nedostavil		


List vlastnictví : 192

Parcela	Výměra [m2]	Druh pozemku	Způsob využití	Způsob ochrany	Omezení vl. práva	Zjištěné změny, výzvy, poučení, poznámky
1425/6	17	zahrada		zemědělský půdní fond		

Vlastník souhlasí se zjištěným průběhem a označením hranic v terénu a s ostatními uvedenými výsledky						
Vlastnický vztah	Oprávněné subjekty (jméno nebo název a adresa)		Identifikátor	Podíl	Dne: 30.11.2023	Podpis:
Vlastnické právo	Můčková Pavla, č.p. 125 79064 Vápenná		[redacted] Totožnost ověřena podle	1/1 AC pozván, nedostavil		

List vlastnictví : 194

Parcela	Výměra [m2]	Druh pozemku	Způsob využití	Způsob ochrany	Omezení vl. práva	Zjištěné změny, výzvy, poučení, poznámky
496	1744	ostat.pl.	manipulační pl.		Zástavní právo smluvní	

Vlastnický vztah		Oprávněné subjekty (jméno nebo název a adresa)		Vlastník souhlasí se zjištěným průběhem a označením hranic v terénu a s ostatními uvedenými výsledky		
				Identifikátor	Podíl	Dne: 30.11.2023 Podpis:
Vlastnické právo		SJM Furmánek Ivan a Furmánková Eva, č.p. 74 79064 Vápenná			1/1	Ne pozván, nedostavil se
				Totožnost ověřena podle		


List vlastnictví : 203

Parcela	Výměra [m2]	Druh pozemku	Způsob využití	Způsob ochrany	Omezení vl. práva	Zjištěné změny, výzvy, poučení, poznámky
245/2	419	ostat.pl.	neplodná půda			

Vlastnický vztah		Oprávněné subjekty (jméno nebo název a adresa)		Vlastník souhlasí se zjištěným průběhem a označením hranic v terénu a s ostatními uvedenými výsledky		
				Identifikátor	Podíl	Dne: 27.11.2023 Podpis:
Vlastnické právo		SJM Joklík Petr a Joklíková Naděžda Bc., č.p. 407 79064 Vápenná			1/1	Ne pozván, nedostavil se
				Totožnost ověřena podle		

List vlastnictví : 211



Parcela	Výměra [m2]	Druh pozemku	Způsob využití	Způsob ochrany	Omezení vl. práva	Zjištěné změny, výzvy, poučení, poznámky
14/2	308	zast. pl.	zbořeniště			
543	482	zahrada		zemědělský půdní fond		

Vlastnický vztah		Oprávněné subjekty (jméno nebo název a adresa)		Vlastník souhlasí se zjištěným průběhem a označením hranic v terénu a s ostatními uvedenými výsledky		
				Identifikátor	Podíl	Dne: 14.11.2023 Podpis:
Vlastnické právo		SJM Kolínek Michal a Kolínková Lucie, č.p. 32 56161 Červená Voda			1/1	Ne pozván, nedostavil se
				Totožnost ověřena podle		

List vlastnictví : 216

Parcela	Výměra [m2]	Druh pozemku	Způsob využití	Způsob ochrany	Omezení vl. práva	Zjištěné změny, výzvy, poučení, poznámky
§ 4. 270	530	zast. pl.				
597/3	381	zahrada		zemědělský půdní fond		
598	267	travní p.		zemědělský půdní fond		
2919/1	14357	orná půda		zemědělský půdní fond		
2919/4	1206	ostat.pl.	jiná plocha			

Část obce, č. budovy	Typ budovy	Na parcele	Způsob využití	Způsob ochrany	Omezení vl. práva	Zjištěné změny, výzvy, poučení, poznámky
Vápenná,č.p. 214	budova s číslem popisným	270	rod.dům			

Vlastnický vztah		Oprávněné subjekty (jméno nebo název a adresa)		Vlastník souhlasí se zjištěným průběhem a označením hranic v terénu a s ostatními uvedenými výsledky		
				Identifikátor	Podíl	Dne: 15.11.2023 Podpis:
Vlastnické právo		Dvořáčková Lenka Ing., Rolnická 661/7 62500 Brno			1/1	
				Totožnost ověřena podle		

List vlastnictví : 225

Parcela	Výměra [m2]	Druh pozemku	Způsob využití	Způsob ochrany	Omezení vl. práva	Zjištěné změny, výzvy, poučení, poznámky
1230/8	742	ostat.pl.	ostat.komunikace		Věcné břemeno zřizování a provozování vedení	
1265/5	7603	travní p.		zemědělský půdní fond		
3351/77	7060	lesní poz		pozemek určený k plnění funkcí lesa		
3449	116	ostat.pl.	ostat.komunikace		Věcné břemeno zřizování a provozování vedení	
3837	5144	lesní poz		pozemek určený k plnění funkcí lesa		
3838	3855	lesní poz		pozemek určený k plnění funkcí lesa		

Vlastnický vztah		Oprávněné subjekty (jméno nebo název a adresa)		Vlastník souhlasí se zjištěným průběhem a označením hranic v terénu a s ostatními uvedenými výsledky		
				Identifikátor	Podíl	Dne: 30.11.2023 Podpis:
Vlastnické právo		Král Richard, č.p. 83 79064 Vápenná			1/1	
				Totožnost ověřena podle		

List vlastnictví : 226

Parcela	Výměra [m2]	Druh pozemku	Způsob využití	Způsob ochrany	Omezení vl. práva	Zjištěné změny, výzvy, poučení, poznámky
1388/3	526	orná půda		zemědělský půdní fond		

Vlastnický vztah		Oprávněné subjekty (jméno nebo název a adresa)		Vlastník souhlasí se zjištěným průběhem a označením hranic v terénu a s ostatními uvedenými výsledky		
				Identifikátor	Podíl	Dne: 30.11.2023 Podpis:
Vlastnické právo		Baďura Jan Ing., č.p. 123 79064 Vápenná			1/1	
				Totožnost ověřena podle		

List vlastnictví : 228

Parcela	Výměra [m2]	Druh pozemku	Způsob využití	Způsob ochrany	Omezení vl. práva	Zjištěné změny, výzvy, poučení, poznámky
700/1	372	travní p.		zemědělský půdní fond		
715/2	537	orná půda		zemědělský půdní fond		
700/3	897	travní p.		zemědělský půdní fond		
715/8	5030	orná půda		zemědělský půdní fond		
700/4	1122	travní p.		zemědělský půdní fond		
723/15	2412	zahradka		zemědělský půdní fond		
3351/42	168	lesní poz		pozemek určený k plnění funkcí lesa		
723/61	7881	orná půda		zemědělský půdní fond		
3351/43	1205	lesní poz		pozemek určený k plnění funkcí lesa		
723/62	313	ostat. pl.	neplodná půda			
3351/44	1889	lesní poz		pozemek určený k plnění funkcí lesa		
3351/47	4039	lesní poz		pozemek určený k plnění funkcí lesa		
3351/47	4039	ostat. pl.	jiná plocha			
3351/47	4039	ostat. pl.	jiná plocha			

Vlastnický vztah		Oprávněné subjekty (jméno nebo název a adresa)		Vlastník souhlasí se zjištěným průběhem a označením hranic v terénu a s ostatními uvedenými výsledky		
				Identifikátor	Podíl	Dne: 30.11.2023 Podpis:
Vlastnické právo		SJM Sobek Jan Mgr. a Sobková Zouňková Daniela Mgr., Černopolní 236/44 61300 Brno			1/1	
				Totožnost ověřena podle		






List vlastnictví : 231

Parcela	Výměra [m2]	Druh pozemku	Způsob využití	Způsob ochrany	Omezení vl. práva	Zjištěné změny, výzvy, poučení, poznámky
1785/1	683	orná půda		zemědělský půdní fond		
1790/4	487	orná půda		zemědělský půdní fond	Věcné břemeno zřizování a provozování vedení	

Vlastnický vztah		Oprávněné subjekty (jméno nebo název a adresa)		Vlastník souhlasí se zjištěným průběhem a označením hranic v terénu a s ostatními uvedenými výsledky		
				Identifikátor	Podíl	Dne: 30.11.2023 Podpis:
Vlastnické právo		Kovačik Ladislav, č.p. 204 79061 Lipová-lázně			1/1	
				Totožnost ověřena podle		


List vlastnictví : 232

Parcela	Výměra [m2]	Druh pozemku	Způsob využití	Způsob ochrany	Omezení vl. práva	Zjištěné změny, výzvy, poučení, poznámky
SL-102/1	47	zast. pl.	zbořeniště		Věcné břemeno chůze a jízdy	
SL-102/3	49	zast. pl.	zbořeniště		Věcné břemeno chůze a jízdy	
441	252	ostat.pl.	jiná plocha			
444/1	422	zahrada		zemědělský půdní fond		

Vlastnický vztah		Oprávněné subjekty (jméno nebo název a adresa)		Vlastník souhlasí se zjištěným průběhem a označením hranic v terénu a s ostatními uvedenými výsledky		
				Identifikátor	Podíl	Dne: 14.11.2023 Podpis:
Vlastnické právo		Křenková Anna, č.p. 266 79064 Vápenná			1/4	
				Totožnost ověřena podle		
Vlastnické právo		Zajícová Božena, Míru 403 79070 Javorník			1/4	Ne pozván, nedostavil
				Totožnost ověřena podle		
Vlastnické právo		Krpelan Viliam, č.p. 89 79064 Vápenná			1/4	Ne pozván, nedostavil
				Totožnost ověřena podle		
Vlastnické právo		Krpelan Milan, Vaškova 990/5 79001 Jeseník			1/4	Ne pozván, nedostavil
				Totožnost ověřena podle		

List vlastnictví : 234

Parcela	Výměra [m2]	Druh pozemku	Způsob využití	Způsob ochrany	Omezení vl. práva	Zjištěné změny, výzvy, poučení, poznámky
359/1	1250	zahrada		zemědělský půdní fond	Zákaz zcizení	

Vlastnický vztah		Oprávněné subjekty (jméno nebo název a adresa)		Vlastník souhlasí se zjištěným průběhem a označením hranic v terénu a s ostatními uvedenými výsledky		
				Identifikátor	Podíl	Dne: 30.11.2023 Podpis:
Vlastnické právo		Štěpaník Tomáš, č.p. 128 79064 Vápenná			1/1	Ne pozván, nedostavil
				Totožnost ověřena podle		

List vlastnictví : 239

Parcela	Výměra [m2]	Druh pozemku	Způsob využití	Způsob ochrany	Omezení vl. práva	Zjištěné změny, výzvy, poučení, poznámky
619/1	8844	orná půda		zemědělský půdní fond		
619/2	11546	orná půda		zemědělský půdní fond		
619/4	1702	ostat.pl.	neploďná půda			
619/8		ostat.pl.	neploďná půda			
619/9		ostat.pl.	neploďná půda			
619/7	142	ostat.pl.	jiná plocha			
664/1	3573	lesní poz		pozemek určený k plnění funkcí lesa		
664/3		lesní poz				
664/2	830	lesní poz		pozemek určený k plnění funkcí lesa		
673/1	1867	ostat.pl.	jiná plocha			
673/4	1471	travní p.		zemědělský půdní fond		
3351/30	528	lesní poz		pozemek určený k plnění funkcí lesa		
3351/31	2375	lesní poz		pozemek určený k plnění funkcí lesa		Parcely 619/4, 664/1 rozdělány obvodem 6074

Vlastnický vztah		Oprávněné subjekty (jméno nebo název a adresa)		Vlastník souhlasí se zjištěným průběhem a označením hranic v terénu a s ostatními uvedenými výsledky		
				Identifikátor	Podíl	Dne: 15.11.2023 Podpis:
Vlastnické právo		Fidesová Valéria, Riečna 544/89 010 04 Žilina Slovensko			3/18	
Vlastnické právo		Těžký Jan, 17. listopadu 474 79070 Javorník			15/18	Ne převán, nedostavni

List vlastnictví : 246

Parcela	Výměra [m2]	Druh pozemku	Způsob využití	Způsob ochrany	Omezení vl. práva	Zjištěné změny, výzvy, poučení, poznámky
369/2	112	travní p.		zemědělský půdní fond	Zástavní právo z rozhodnutí správního orgánu	
374	1706	zahrada		zemědělský půdní fond	Zástavní právo z rozhodnutí správního orgánu	
376/1	58	zahrada		zemědělský půdní fond	Zástavní právo z rozhodnutí správního orgánu	+ p.č. 1372/2 NEMÍ NA OBUODU KOPU - ZMĚNA PRŮBĚHU
378/1	1544			zemědělský půdní fond	Zástavní právo z rozhodnutí správního orgánu	
378/4		zahrada				
1372/2	35	travní p.		zemědělský půdní fond	Zástavní právo z rozhodnutí správního orgánu	
1373/2	48	ostat.pl.	jiná plocha		Zástavní právo z rozhodnutí správního orgánu	Parcela 378/1 rozdělenu obvodem KOPU

Vlastnický vztah		Oprávněné subjekty (jméno nebo název a adresa)		Vlastník souhlasí se zjištěným průběhem a označením hranic v terénu a s ostatními uvedenými výsledky		
				Identifikátor	Podíl	Dne: 20.11.23 Podpis:
Vlastnické právo		Kubáň Josef, č.p. 246 79064 Vápenná			1/1	provoz. nedostavil
				Totožnost ověřena podle		

List vlastnictví : 247

Parcela	Výměra [m2]	Druh pozemku	Způsob využití	Způsob ochrany	Omezení vl. práva	Zjištěné změny, výzvy, poučení, poznámky
1292/2	282	travní p.		zemědělský půdní fond		
1302/3	1485	zahrada		zemědělský půdní fond		

Vlastnický vztah		Oprávněné subjekty (jméno nebo název a adresa)		Vlastník souhlasí se zjištěným průběhem a označením hranic v terénu a s ostatními uvedenými výsledky		
				Identifikátor	Podíl	Dne: 14.11.2023 Podpis:
Vlastnické právo		Šubrt Martin, č.p. 249 79064 Vápenná			1/1	OP
				Totožnost ověřena podle		

List vlastnictví : 252

Parcela	Výměra [m2]	Druh pozemku	Způsob využití	Způsob ochrany	Omezení vl. práva	Zjištěné změny, výzvy, poučení, poznámky
27.756	34	zast. pl.				
298/1	1997	orná půda		zemědělský půdní fond		
298/2	725	zahrada		zemědělský půdní fond		
3863	687	lesní poz		pozemek určený k plnění funkcí lesa		
3864	245	travní p.		zemědělský půdní fond		

Část obce, č. budovy	Typ budovy	Na parcele	Způsob využití	Způsob ochrany	Omezení vl. práva	Zjištěné změny, výzvy, poučení, poznámky
bez čp/če	budova bez čísla popisného nebo evidenčního	756	garáž			

Vlastnický vztah		Oprávněné subjekty (jméno nebo název a adresa)		Vlastník souhlasí se zjištěným průběhem a označením hranic v terénu a s ostatními uvedenými výsledky		
				Identifikátor	Podíl	Dne: 30.11.2023 Podpis:
Vlastnické právo		Valíčková Eliška, č.p. 377			1/1	
		79064 Vápenná		Totožnost ověřena podle		

List vlastnictví : 253

Parcela	Výměra [m2]	Druh pozemku	Způsob využití	Způsob ochrany	Omezení vl. práva	Zjištěné změny, výzvy, poučení, poznámky
331/1	1450	orná půda		zemědělský půdní fond		
3865	1707	travní p.		pozemek určený k plnění funkcí lesa		

Vlastnický vztah		Oprávněné subjekty (jméno nebo název a adresa)		Vlastník souhlasí se zjištěným průběhem a označením hranic v terénu a s ostatními uvedenými výsledky		
				Identifikátor	Podíl	Dne: 30.11.2023 Podpis:
Vlastnické právo		Bartoszová Anna, č.p. 389			1/1	
		79064 Vápenná		Totožnost ověřena podle		

List vlastnictví : 262

Parcela	Výměra [m2]	Druh pozemku	Způsob využití	Způsob ochrany	Omezení vl. práva	Zjištěné změny, výzvy, poučení, poznámky
513	462	zahrada		zemědělský půdní fond		

Vlastnický vztah		Oprávněné subjekty (jméno nebo název a adresa)		Vlastník souhlasí se zjištěným průběhem a označením hranic v terénu a s ostatními uvedenými výsledky		
				Identifikátor	Podíl	Dne: 30.11.23 Podpis:
Vlastnické právo		Kaluzsná Margita, č.p. 51			1/2	
		68301 Komořany		Totožnost ověřena podle		
Vlastnické právo		Dobrocká Šárka, Mánesova 2999/19			1/2	
		70200 Ostrava		Totožnost ověřena podle		

List vlastnictví : 265

Parcela	Výměra [m2]	Druh pozemku	Způsob využití	Způsob ochrany	Omezení vl. práva	Zjištěné změny, výzvy, poučení, poznámky
137	150	zast. pl.				
395	491	zahrada		zemědělský půdní fond		
Část obce, č. budovy	Typ budovy	Na parcele	Způsob využití	Způsob ochrany	Omezení vl. práva	Zjištěné změny, výzvy, poučení, poznámky
Vápenná,č.p. 113	budova s číslem popisným	137	rod.dům			
Vlastník souhlasí se zjištěným průběhem a označením hranic v terénu a s ostatními uvedenými výsledky						
Vlastnický vztah	Oprávněné subjekty (jméno nebo název a adresa)			Identifikátor	Podíl	Dne: 30. 11. 2023 Podpis:
Vlastnické právo	Nemravová Jana, Sokolovská 34/5 18600 Praha				1/1	<i>ne pozván, nedostavil</i>
				Totožnost ověřena podle		

List vlastnictví : 275

Parcela	Výměra [m2]	Druh pozemku	Způsob využití	Způsob ochrany	Omezení vl. práva	Zjištěné změny, výzvy, poučení, poznámky		
525	432	zast. pl.						
622/2	1572	zahrada		zemědělský půdní fond				
Část obce, č. budovy	Typ budovy	Na parcele	Způsob využití	Způsob ochrany	Omezení vl. práva	Zjištěné změny, výzvy, poučení, poznámky		
Vápenná,č.p. 313	budova s číslem popisným	525	rod.dům					
Vlastník souhlasí se zjištěným průběhem a označením hranic v terénu a s ostatními uvedenými výsledky								
Vlastnický vztah		Oprávněné subjekty (jméno nebo název a adresa)			Identifikátor	Podíl	Dne: 30. 11. 2023	Podpis:
Vlastnické právo		Pekár Štefan, č.p. 313 79064 Vápenná				4/6		ne pozván, nedostavil
Vlastnické právo		Prosecká Marie, č.p. 287,Adolfovice 79001 Bělá pod Pradědem				1/6		ne pozván, nedostavil
Vlastnické právo		Pekár Štefan, Potoční 138 79065 Žulová				1/6		ne pozván, nedostavil

List vlastnictví : 276

Parcela	Výměra [m2]	Druh pozemku	Způsob využití	Způsob ochrany	Omezení vl. práva	Zjištěné změny, výzvy, poučení, poznámky		
534	174	zast. pl.			Zástavní právo smluvní			
1621/3 1621/5	226	zahrada zahradka		zemědělský půdní fond	Zástavní právo smluvní	Rozděleno abvodem kopeč po zprůsvědnění uzké PARCELY		
Část obce, č. budovy	Typ budovy	Na parcele	Způsob využití	Způsob ochrany	Omezení vl. práva	Zjištěné změny, výzvy, poučení, poznámky		
Vápenná,č.p. 405	budova s číslem popisným	534	rod.dům					
Vlastník souhlasí se zjištěným průběhem a označením hranic v terénu a s ostatními uvedenými výsledky								
Vlastnický vztah		Oprávněné subjekty (jméno nebo název a adresa)			Identifikátor	Podíl	Dne: 30.11.2023	Podpis:
Vlastnické právo		Číhalová Zdeňka Mgr., č.p. 333 79064 Vápenná				1/1		
					Totožnost ověřena podle			

List vlastnictví : 278



Parcela	Výměra [m2]	Druh pozemku	Způsob využití	Způsob ochrany	Omezení vl. práva	Zjištěné změny, výzvy, poučení, poznámky
57/1	489	zast. pl.	zbořeniště			
57/3	58	zast. pl.				
498/1	571	zahrada		zemědělský půdní fond		
498/3	692	zahrada		zemědělský půdní fond		

Část obce, č. budovy	Typ budovy	Na parcele	Způsob využití	Způsob ochrany	Omezení vl. práva	Zjištěné změny, výzvy, poučení, poznámky
bez čp/če	budova bez čísla popisného nebo evidenčního	57/3	garáž			

Vlastník souhlasí se zjištěným průběhem a označením hranic v terénu a s ostatními uvedenými výsledky						
Vlastnický vztah	Oprávněné subjekty (jméno nebo název a adresa)	Identifikátor	Podíl	Dne: 14.11.2023	Podpis: [podpis]	
Vlastnické právo	Hájková Silvie, č.p. 420 79064 Vápenná	[redacted]	1/1	[redacted]		
		Totožnost ověřena podle	67	[redacted]		

List vlastnictví : 280



Parcela	Výměra [m2]	Druh pozemku	Způsob využití	Způsob ochrany	Omezení vl. práva	Zjištěné změny, výzvy, poučení, poznámky
344	508	zahrada		zemědělský půdní fond	Zástavní právo exekutorské podle § 69a exekučního řádu	

Vlastník souhlasí se zjištěným průběhem a označením hranic v terénu a s ostatními uvedenými výsledky						
Vlastnický vztah	Oprávněné subjekty (jméno nebo název a adresa)		Identifikátor	Podíl	Dne: 10. 11. 2023 Podpis:	
Vlastnické právo	Dlouhá Lenka, Slunná 79 79001 Jeseník			1/2	ne pozván, nedostavni	
			Totožnost ověřena podle			
Vlastnické právo	Pavla Petr, Slezská 535/2 79001 Jeseník			1/2	ne pozván, nedostavni	
			Totožnost ověřena podle			

List vlastnictví : 282

Parcela	Výměra [m2]	Druh pozemku	Způsob využití	Způsob ochrany	Omezení vl. práva	Zjištěné změny, výzvy, poučení, poznámky
173	589	zast. pl.				

Část obce, č. budovy	Typ budovy	Na parcele	Způsob využití	Způsob ochrany	Omezení vl. práva	Zjištěné změny, výzvy, poučení, poznámky
Vápenná,č.p. 183	budova s číslem popisným	173	rod.dům			

Vlastník souhlasí se zjištěným průběhem a označením hranic v terénu a s ostatními uvedenými výsledky				
Vlastnický vztah	Oprávněné subjekty (jméno nebo název a adresa)	Identifikátor	Podíl	Dne: 10.11.2023 Podpis:
Vlastnické právo	Bednář Roman, č.p. 13 79058 Velká Kraš		1/1	
		Totožnost ověřena podle		

List vlastnictví : 284

Parcela	Výměra [m2]	Druh pozemku	Způsob využití	Způsob ochrany	Omezení vl. práva	Zjištěné změny, výzvy, poučení, poznámky
411/2	1541	ostat.pl.	pohřeb.			

Vlastnický vztah		Oprávněné subjekty (jméno nebo název a adresa)		Vlastník souhlasí se zjištěným průběhem a označením hranic v terénu a s ostatními uvedenými výsledky		
				Identifikátor	Podíl	Dne: 20.11.2023 Podpis:
Vlastnické právo		Římskokatolická farnost Vápenná, č.p. 104 79064 Vápenná		<div></div> <div>Totožnost ověřena podle</div>	1/1	<div></div> <div>ne pozván, nedostavil se</div>

List vlastnictví : 288

Parcela	Výměra [m2]	Druh pozemku	Způsob využití	Způsob ochrany	Omezení vl. práva	Zjištěné změny, výzvy, poučení, poznámky
411-180	406	zast. pl.				
363/1	497	zahrada		zemědělský půdní fond		
363/2	183	zahrada		zemědělský půdní fond		
1425/1	2314	orná půda		zemědělský půdní fond		

Část obce, č. budovy	Typ budovy	Na parcele	Způsob využití	Způsob ochrany	Omezení vl. práva	Zjištěné změny, výzvy, poučení, poznámky
Vápenná,č.p. 125	budova s číslem popisným	180	rod.dům			

Vlastnický vztah		Oprávněné subjekty (jméno nebo název a adresa)		Vlastník souhlasí se zjištěným průběhem a označením hranic v terénu a s ostatními uvedenými výsledky		
				Identifikátor	Podíl	Dne: 30.11.2023 Podpis:
Vlastnické právo		Vobořil Tomáš, Pod Sychrovem II 1135/24 10100 Praha		<div></div> <div>Totožnost ověřena podle</div>	1/2 OP	<div></div>
Vlastnické právo		Vobořilová Pavlína, Pod Sychrovem II 1135/24 10100 Praha		<div></div> <div>Totožnost ověřena podle</div>	1/2 OP	<div></div>

List vlastnictví : 299

Parcela	Výměra [m2]	Druh pozemku	Způsob využití	Způsob ochrany	Omezení vl. práva	Zjištěné změny, výzvy, poučení, poznámky
2703/2	466	zahrada		zemědělský půdní fond	Zástavní právo smluvní	

Vlastnický vztah		Oprávněné subjekty (jméno nebo název a adresa)		Vlastník souhlasí se zjištěným průběhem a označením hranic v terénu a s ostatními uvedenými výsledky		
				Identifikátor	Podíl	Dne: 29.11.2023 Podpis:
Vlastnické právo		Haška Ondřej, č.p. 371 79064 Vápenná		<div></div> <div>Totožnost ověřena podle</div>	1/1 OP	<div></div>

List vlastnictví : 303

Parcela	Výměra [m2]	Druh pozemku	Způsob využití	Způsob ochrany	Omezení vl. práva	Zjištěné změny, výzvy, poučení, poznámky
703/2	318	ostat.pl.	jiná plocha		Zástavní právo smluvní	
703/3	754	ostat.pl.	jiná plocha		Zástavní právo smluvní	

Vlastnický vztah		Oprávněné subjekty (jméno nebo název a adresa)		Identifikátor	Podíl	Dne: 15.11.2023 Podpis:	
Vlastnické právo		SJM Prokop Jakub a Prokopová Kamila, č.ev. 9 79064 Vápenná			1/1	OP [redacted] [signature]	
				Totožnost ověřena podle			

List vlastnictví : 308

Parcela	Výměra [m2]	Druh pozemku	Způsob využití	Způsob ochrany	Omezení vl. práva	Zjištěné změny, výzvy, poučení, poznámky
Št. 167/5	42	zast. pl.				
3849	251	zahrada		chráněné území značky geodetického bodu		

Část obce, č. budovy	Typ budovy	Na parcele	Způsob využití	Způsob ochrany	Omezení vl. práva	Zjištěné změny, výzvy, poučení, poznámky
bez čp/če	budova bez čísla popisného nebo evidenčního	167/5	garáž			

Vlastnický vztah		Oprávněné subjekty (jméno nebo název a adresa)		Identifikátor	Podíl	Dne: 30.11.2023 Podpis:	
Vlastnické právo		Dittrich Jan, č.p. 122 79064 Vápenná			1/1	OP [redacted] [signature]	
				Totožnost ověřena podle			

List vlastnictví : 310

Parcela	Výměra [m2]	Druh pozemku	Způsob využití	Způsob ochrany	Omezení vl. práva	Zjištěné změny, výzvy, poučení, poznámky
1517/4	4960	travní p.		zemědělský půdní fond	Věcné břemeno zřizování a provozování vedení	
1528/3	173	travní p.		zemědělský půdní fond		
1528/5	260	travní p.		zemědělský půdní fond		
1532/8	9718	travní p.		zemědělský půdní fond		
1538/1	2626	zahrada		zemědělský půdní fond	Věcné břemeno zřizování a provozování vedení	
1545/2	34	lesní poz		pozemek určený k plnění funkcí lesa		
1549/2	218	lesní poz		pozemek určený k plnění funkcí lesa		
1554/1	5185	travní p.		zemědělský půdní fond		

Vlastnický vztah		Oprávněné subjekty (jméno nebo název a adresa)		Vlastník souhlasí se zjištěným průběhem a označením hranic v terénu a s ostatními uvedenými výsledky		
				Identifikátor	Podíl	Dne: 16.11 Podpis:
Vlastnické právo		Lehar Leoš, č.p. 34,Obědné 78974 Libina		<div></div>	1/1	<div></div>
				Totožnost ověřena podle <div></div>		

List vlastnictví : 311

Parcela	Výměra [m2]	Druh pozemku	Způsob využití	Způsob ochrany	Omezení vl. práva	Zjištěné změny, výzvy, poučení, poznámky
444/2	1203	zahrada		zemědělský půdní fond		

Vlastnický vztah		Oprávněné subjekty (jméno nebo název a adresa)		Vlastník souhlasí se zjištěným průběhem a označením hranic v terénu a s ostatními uvedenými výsledky		
				Identifikátor	Podíl	Dne: 30.11.2023 Podpis:
Vlastnické právo		Krpelan Viliam, č.p. 89 79064 Vápenná		<div></div>	1/1	<div></div>
				Totožnost ověřena podle <div></div> <div>Ne pozván, nedostavit</div>		

List vlastnictví : 312

Parcela	Výměra [m2]	Druh pozemku	Způsob využití	Způsob ochrany	Omezení vl. práva	Zjištěné změny, výzvy, poučení, poznámky
1217/6	1304	ostat.pl.	jiná plocha			
1217/10		ostat.pl.	jiná plocha			
3646/2	26995	vodní pl.	tok přirozený		Věcné břemeno užívání	(INC. SYTAŘOVÁ) PO DOHODĚ S KP JESENÍK NEDOŠLO KE ZPŘESNĚNÍ HRANICE SE ST. 192 LU 704. PARCELA ROZDĚLENA NA ST. 192/1 a 192/2 PRO UČKUT M. HOGANA fili
3646/20		vodní pl.	tok přirozený			
3646/21		vodní pl.	tok přirozený			
3646/22		vodní pl.	tok přirozený			
3646/23		vodní pl.	tok přirozený			
3646/3	9926	vodní pl.	tok přirozený		Věcné břemeno užívání	
3646/7	12342	vodní pl.	tok přirozený		Věcné břemeno užívání	
3647/24		vodní pl.				PARCELA DĚLENA OBUDEMI KOPCI
3646/14	1346	vodní pl.	tok přirozený		Věcné břemeno užívání	
3653/1	464	vodní pl.	tok přirozený			3653 Parcely 1217/6, 3646/2 rozděleny obvodem kopců
3653/2		vodní pl.				

Vlastník souhlasí se zjištěným průběhem a označením hranic v terénu a s ostatními uvedenými výsledky

Vlastnický vztah	Oprávněné subjekty (jméno nebo název a adresa)	Identifikátor	Podíl	Dne: 27.11.2023	Podpis:
Vlastnické právo	Česká republika,		1/1	CP	
		Totožnost ověřena podle		VZ. P. LV 245 KONEČNÝ	
Právo hospodařit s majetkem státu	Povodí Odry, státní podnik, Varenská 3101/49 70200 Ostrava		1/1		
		Totožnost ověřena podle			

List vlastnictví : 356

Parcela	Výměra [m2]	Druh pozemku	Způsob využití	Způsob ochrany	Omezení vl. práva	Zjištěné změny, výzvy, poučení, poznámky
2539/21	625	ostat.pl.	jiná plocha		Věcné břemeno zřizování a provozování vedení	

Vlastník souhlasí se zjištěným průběhem a označením hranic v terénu a s ostatními uvedenými výsledky

Vlastnický vztah	Oprávněné subjekty (jméno nebo název a adresa)	Identifikátor	Podíl	Dne: 27.11.2023	Podpis:
Vlastnické právo	SJM Šuška Milan a Šušková Alena, č.p. 456 79064 Vápenná		1/1	OP	
		Totožnost ověřena podle		OP	

List vlastnictví : 370



Parcela	Výměra [m2]	Druh pozemku	Způsob využití	Způsob ochrany	Omezení vl. práva	Zjištěné změny, výzvy, poučení, poznámky
2539/24	620	zahrada		zemědělský půdní fond		

Vlastník souhlasí se zjištěným průběhem a označením hranic v terénu a s ostatními uvedenými výsledky

Vlastnický vztah	Oprávněné subjekty (jméno nebo název a adresa)	Identifikátor	Podíl	Dne: 20.11.2023	Podpis:
Vlastnické právo	SJM Kovařík Josef a Marečková Jarmila, č.p. 259 79064 Vápenná		1/1	OP	
		Totožnost ověřena podle		OP	

List vlastnictví : 380


Parcela	Výměra [m2]	Druh pozemku	Způsob využití	Způsob ochrany	Omezení vl. práva	Zjištěné změny, výzvy, poučení, poznámky
565	774	travní p.		zemědělský půdní fond		

Vlastnický vztah		Oprávněné subjekty (jméno nebo název a adresa)		Vlastník souhlasí se zjištěným průběhem a označením hranic v terénu a s ostatními uvedenými výsledky		
				Identifikátor	Podíl	Dne: 14.11.2023 Podpis:
Vlastnické právo		Vavračová Helmtraud, č.p. 312 79065 Žulová			1/1	
				Totožnost ověřena podle		

List vlastnictví : 381


Parcela	Výměra [m2]	Druh pozemku	Způsob využití	Způsob ochrany	Omezení vl. práva	Zjištěné změny, výzvy, poučení, poznámky
Č. 203	300	zast. pl.				

Část obce, č. budovy	Typ budovy	Na parcele	Způsob využití	Způsob ochrany	Omezení vl. práva	Zjištěné změny, výzvy, poučení, poznámky
Vápenná,č.p. 132	budova s číslem popisným	203	rod.dům			

Vlastnický vztah		Oprávněné subjekty (jméno nebo název a adresa)		Vlastník souhlasí se zjištěným průběhem a označením hranic v terénu a s ostatními uvedenými výsledky		
				Identifikátor	Podíl	Dne: 30.11.2023 Podpis:
Vlastnické právo		SJM Šlahorek Pavel a Šlahorková Marta, č.p. 655 79061 Lipová-lázně			1/1	NE pozván, nedostavil
				Totožnost ověřena podle		


List vlastnictví : 383

Parcela	Výměra [m2]	Druh pozemku	Způsob využití	Způsob ochrany	Omezení vl. práva	Zjištěné změny, výzvy, poučení, poznámky
703/1	4944	ostat.pl.	jiná plocha		Zástavní právo smluvní	
703/4	229	ostat.pl.	jiná plocha		Zástavní právo smluvní	
718	3018	ostat.pl.	jiná plocha		Zástavní právo smluvní	
729/1	4213	ostat.pl.	jiná plocha	chráněná ložisková území	Zástavní právo smluvní	

Vlastnický vztah		Oprávněné subjekty (jméno nebo název a adresa)		Vlastník souhlasí se zjištěným průběhem a označením hranic v terénu a s ostatními uvedenými výsledky		
				Identifikátor	Podíl	Dne: 30.11.2023 Podpis:
Vlastnické právo		Slezské kamenolomy a.s., Hlavní 4 79084 Mikulovice			1/1	NE pozván, nedostavil
				Totožnost ověřena podle		












List vlastnictví : 395

Parcela	Výměra [m2]	Druh pozemku	Způsob využití	Způsob ochrany	Omezení vl. práva	Zjištěné změny, výzvy, poučení, poznámky
442	1154	travní p.		zemědělský půdní fond	Zástavní právo smluvní	

Vlastnický vztah		Oprávněné subjekty (jméno nebo název a adresa)		Vlastník souhlasí se zjištěným průběhem a označením hranic v terénu a s ostatními uvedenými výsledky		
				Identifikátor	Podíl	Dne: 30.11.2023 Podpis:
Vlastnické právo		Bartoněk Pavel, č.p. 460 79064 Vápenná			4/5	NE pozván, nedostavil
				Totožnost ověřena podle		
Vlastnické právo		Benčíková Veronika, č.p. 540 79061 Lipová-lázně			1/5	NE pozván, nedostavil
				Totožnost ověřena podle		

List vlastnictví : 398


Parcela	Výměra [m2]	Druh pozemku	Způsob využití	Způsob ochrany	Omezení vl. práva	Zjištěné změny, výzvy, poučení, poznámky
404/3	855	orná půda		zemědělský půdní fond		

		Vlastník souhlasí se zjištěným průběhem a označením hranic v terénu a s ostatními uvedenými výsledky				
Vlastnický vztah	Oprávněné subjekty (jméno nebo název a adresa)	Identifikátor	Podíl	Dne: 20.11.2023	Podpis:	
Vlastnické právo	Drábková Vlasta, Sokolská 2780/7 75002 Přerov		1/12	Ne pozván, nedostavil se		Totožnost ověřena podle
Vlastnické právo	Janovjaková Jaroslava, Krameriova 522/7 79001 Jeseník		1/12	Ne pozván, nedostavil se		Totožnost ověřena podle
Vlastnické právo	Mrkvička Karel Ing., Lamačova 857/36 15200 Praha		1/12	Ne pozván, nedostavil se		Totožnost ověřena podle
Vlastnické právo	Bekárková Iva Mgr., Žižkova 895/13 76701 Kroměříž		1/12	Ne pozván, nedostavil se		Totožnost ověřena podle
Vlastnické právo	Vartoň Filip, Českobratrská 281/64 77900 Olomouc		1/12	Ne pozván, nedostavil se		Totožnost ověřena podle
Vlastnické právo	Synek Jan, Mánesova 289/7 77900 Olomouc		1/24	Ne pozván, nedostavil se		Totožnost ověřena podle
Vlastnické právo	Jašek Jakub Ing., Dlouhá 659 74714 Markvartovice		5/24	Ne pozván, nedostavil se		Totožnost ověřena podle
Vlastnické právo	Jašek Ladislav Ing., Kloboukova 2263/83 14800 Praha		1/12	Ne pozván, nedostavil se		Totožnost ověřena podle
Vlastnické právo	Jašek Karel Ing., Kouřimská 2241/19 13000 Praha		1/12	Ne pozván, nedostavil se		Totožnost ověřena podle
Vlastnické právo	Burian Jiří Bc., Macharova 2156/21 75002 Přerov		1/12	Ne pozván, nedostavil se		Totožnost ověřena podle
Vlastnické právo	Martinák Tomáš JUDr.,DiS., nám. Svobody 1030/21 75002 Přerov		1/12	Ne pozván, nedostavil se		Totožnost ověřena podle

List vlastnictví : 399

Parcela	Výměra [m2]	Druh pozemku	Způsob využití	Způsob ochrany	Omezení vl. práva	Zjištěné změny, výzvy, poučení, poznámky
566	858	zast. pl.			Zástavní právo smluvní	
2539/10	447	orná půda		zemědělský půdní fond	Zástavní právo smluvní	
3517/2	2178	ostat.pl.	ostat.komunikace		Zástavní právo smluvní	



Část obce, č. budovy	Typ budovy	Na parcele	Způsob využití	Způsob ochrany	Omezení vl. práva	Zjištěné změny, výzvy, poučení, poznámky
Vápenná,č.p. 462	budova s číslem popisným	566	rod.dům			

		Vlastník souhlasí se zjištěným průběhem a označením hranic v terénu a s ostatními uvedenými výsledky				
Vlastnický vztah	Oprávněné subjekty (jméno nebo název a adresa)	Identifikátor	Podíl	Dne: 20.11.2023	Podpis:	
Vlastnické právo	SJM Knotek Jiří Ing. a Knotková Hana Bc., Šumavská 498/20 60200 Brno		1/1	Ne pozván, nedostavil se		Totožnost ověřena podle

List vlastnictví : 402

Parcela	Výměra [m2]	Druh pozemku	Způsob využití	Způsob ochrany	Omezení vl. práva	Zjištěné změny, výzvy, poučení, poznámky
1733/3	9908	orná půda		zemědělský půdní fond		
1792/5	320	orná půda		zemědělský půdní fond		



Vlastník souhlasí se zjištěným průběhem a označením hranic v terénu a s ostatními uvedenými výsledky

Vlastnický vztah	Oprávněné subjekty (jméno nebo název a adresa)	Identifikátor	Podíl	Dne:	Podpis:
Vlastnické právo	Sikora Josef, č.p. 168,Adolfovice 79001 Bělá pod Pradědem		1/1	20.11.2023	
		Totožnost ověřena podle		Ne pozván, nedostavil se	

List vlastnictví : 404

Parcela	Výměra [m2]	Druh pozemku	Způsob využití	Způsob ochrany	Omezení vl. práva	Zjištěné změny, výzvy, poučení, poznámky
613/1	16653	orná půda		zemědělský půdní fond		
1045/1	12280	orná půda		zemědělský půdní fond	Věcné břemeno (podle listiny)	

Vlastník souhlasí se zjištěným průběhem a označením hranic v terénu a s ostatními uvedenými výsledky

Vlastnický vztah	Oprávněné subjekty (jméno nebo název a adresa)	Identifikátor	Podíl	Dne:	Podpis:
Vlastnické právo	JAGOS, spol. s r. o., č.p. 243,Petrovice 79065 Skorošice		1/1	20.11.2023	
		Totožnost ověřena podle		Ne pozván, nedostavil se	

List vlastnictví : 412

Parcela	Výměra [m2]	Druh pozemku	Způsob využití	Způsob ochrany	Omezení vl. práva	Zjištěné změny, výzvy, poučení, poznámky
1858/1	4573	travní p.		zemědělský půdní fond	Věcné břemeno zřizování a provozování vedení	
2806/10	24473	orná půda		zemědělský půdní fond		
2806/11	12517	orná půda		zemědělský půdní fond		



Vlastník souhlasí se zjištěným průběhem a označením hranic v terénu a s ostatními uvedenými výsledky

Vlastnický vztah	Oprávněné subjekty (jméno nebo název a adresa)	Identifikátor	Podíl	Dne:	Podpis:
Vlastnické právo	Frančák František, č.p. 465 79064 Vápenná		1/1	20.11.2023	
		Totožnost ověřena podle		Ne pozván, nedostavil se	

List vlastnictví : 413

Parcela	Výměra [m2]	Druh pozemku	Způsob využití	Způsob ochrany	Omezení vl. práva	Zjištěné změny, výzvy, poučení, poznámky
511/3	340	zahrada		zemědělský půdní fond	Věcné břemeno užívání	

Vlastník souhlasí se zjištěným průběhem a označením hranic v terénu a s ostatními uvedenými výsledky

Vlastnický vztah	Oprávněné subjekty (jméno nebo název a adresa)	Identifikátor	Podíl	Dne:	Podpis:
Vlastnické právo	Nevrkla Bohumil, č.p. 459 79064 Vápenná		1/1	20.11.2023	
		Totožnost ověřena podle		Ne pozván, nedostavil se	

List vlastnictví : 416

Parcela	Výměra [m2]	Druh pozemku	Způsob využití	Způsob ochrany	Omezení vl. práva	Zjištěné změny, výzvy, poučení, poznámky
3515/1	103	ostat.pl.	ostat.komunikace			
3515/3	124	ostat.pl.	ostat.komunikace			
3515/8	53	ostat.pl.	ostat.komunikace			
3515/9	37	ostat.pl.	ostat.komunikace			
3515/11	50	ostat.pl.	ostat.komunikace			
3515/12	28420				Věcné břemeno (podle listiny)	
3515/14		ostat.pl.	ostat.komunikace			
3577/2	304	ostat.pl.	ostat.komunikace			
3577/7	3	ostat.pl.	ostat.komunikace	ochranné pásmo vodního zdroje 2.stupně		
3577/8	38368	ostat.pl.	ostat.komunikace		Věcné břemeno užívání	
3577/11		ostat.pl.	ostat.komunikace	ochranné pásmo vodního zdroje 2.stupně		
3577/12		ostat.pl.	ostat.komunikace			
3577/13		ostat.pl.	ostat.komunikace			

Parcely 3515/12, 3544/8 rozděleny obvodem 60PÚ

Vlastník souhlasí se zjištěným průběhem a označením hranic v terénu a s ostatními uvedenými výsledky

Vlastnický vztah	Oprávněné subjekty (jméno nebo název a adresa)	Identifikátor	Podíl	Dne: 30.11.2023	Podpis:
Vlastnické právo	Česká republika,		1/1		
Příslušnost hospodařit s majetkem státu	Ředitelství silnic a dálnic ČR, Na Pankráci 546/56 14000 Praha		1/1		NE pozván, nedostavil se

List vlastnictví : 891

Parcela	Výměra [m2]	Druh pozemku	Způsob využití	Způsob ochrany	Omezení vl. práva	Zjištěné změny, výzvy, poučení, poznámky
1792/4	12472	orná půda		zemědělský půdní fond		
1792/5	320	orná půda		zemědělský půdní fond		

Vlastník souhlasí se zjištěným průběhem a označením hranic v terénu a s ostatními uvedenými výsledky

Vlastnický vztah	Oprávněné subjekty (jméno nebo název a adresa)	Identifikátor	Podíl	Dne: 19.3.2024	Podpis:
Vlastnické právo	České štěrkopísky spol. s r.o., Cukrovarská 34/41 19600 Praha		1/1		NE pozván, nedostavil se

VLEPIL: [signature]

List vlastnictví : 427

Parcela	Výměra [m2]	Druh pozemku	Způsob využití	Způsob ochrany	Omezení vl. práva	Zjištěné změny, výzvy, poučení, poznámky
661/4	700	ostat.pl.	jiná plocha			
661/6	37058	orná půda		zemědělský půdní fond		
694/7	12694	orná půda		zemědělský půdní fond		
3351/25	1677	lesní poz		pozemek určený k plnění funkcí lesa		
3351/26	2050	lesní poz		pozemek určený k plnění funkcí lesa		
3351/27	927	lesní poz		pozemek určený k plnění funkcí lesa		

Vlastník souhlasí se zjištěným průběhem a označením hranic v terénu a s ostatními uvedenými výsledky

Vlastnický vztah	Oprávněné subjekty (jméno nebo název a adresa)	Identifikátor	Podíl	Dne: 15.11.2023	Podpis:
Vlastnické právo	Fabiánová Pavlína, č.ev. 498 74401 Trojanovice		1/1		
		Totožnost ověřena podle BOŽE VLASTNÍK JUD. KOPČOVÁ KOPČOVÁ			

List vlastnictví : 430

Parcela	Výměra [m2]	Druh pozemku	Způsob využití	Způsob ochrany	Omezení vl. práva	Zjištěné změny, výzvy, poučení, poznámky
3757	231	ostat.pl.	jiná plocha			

Vlastník souhlasí se zjištěným průběhem a označením hranic v terénu a s ostatními uvedenými výsledky

Vlastnický vztah	Oprávněné subjekty (jméno nebo název a adresa)	Identifikátor	Podíl	Dne: 27.11.2023	Podpis:
Vlastnické právo	SJM Klement Jindřich a Klementová Libuše, č.p. 258 79064 Vápenná		1/1		
		Totožnost ověřena podle			

List vlastnictví : 438

Parcela	Výměra [m2]	Druh pozemku	Způsob využití	Způsob ochrany	Omezení vl. práva	Zjištěné změny, výzvy, poučení, poznámky
2863/27	1364	ostat.pl.	jiná plocha			
2863/31	35724	orná půda		zemědělský půdní fond		
2868	1716	ostat.pl.	ostat.komunikace		Věcné břemeno (podle listiny)	
2881/21	15574	orná půda		zemědělský půdní fond		
3489/1	486	ostat.pl.	ostat.komunikace		Věcné břemeno (podle listiny)	

Vlastník souhlasí se zjištěným průběhem a označením hranic v terénu a s ostatními uvedenými výsledky

Vlastnický vztah	Oprávněné subjekty (jméno nebo název a adresa)	Identifikátor	Podíl	Dne: 20.11.2023	Podpis:
Vlastnické právo	EKOMOR, s.r.o., č.p. 397,Lískovec 73801 Frýdek-Místek		1/1		
		Totožnost ověřena podle			

98 nalezl, nedostavil se

List vlastnictví : 443

Parcela	Výměra [m2]	Druh pozemku	Způsob využití	Způsob ochrany	Omezení vl. práva	Zjištěné změny, výzvy, poučení, poznámky
1667/1	1982	orná půda		zemědělský půdní fond		
1667/2	1694	orná půda		zemědělský půdní fond		
Vlastník souhlasí se zjištěným průběhem a označením hranic v terénu a s ostatními uvedenými výsledky						
Vlastnický vztah	Oprávněné subjekty (jméno nebo název a adresa)		Identifikátor	Podíl	Dne: 20.11.2020	Podpis:
Vlastnické právo	Kolkusová Helena, č.p. 10 79070 Uhelná		[redacted]	3/9	OP [redacted]	[redacted]
Vlastnické právo	Kubičková Ladislava, č.p. 393 79064 Vápenná		[redacted]	1/9	OP [redacted]	Kubičková
Vlastnické právo	Macíková Zdeňka, č.p. 421 79064 Vápenná		[redacted]	1/9	OP [redacted]	Macíková
Vlastnické právo	Stolariková Miroslava, č.p. 437 79064 Vápenná		[redacted]	1/9	OP [redacted]	Stolariková
Vlastnické právo	Kirakovjanová Jitka, č.p. 148 79070 Uhelná		[redacted]	1/9	OP [redacted]	Kirakovjanová
Vlastnické právo	Plačková Jana, Rybníček 45/10 78401 Litovel		[redacted]	2/9	OP [redacted]	Plačková

List vlastnictví : 448



Parcela	Výměra [m2]	Druh pozemku	Způsob využití	Způsob ochrany	Omezení vl. práva	Zjištěné změny, výzvy, poučení, poznámky
3351/17	7753	lesní poz		pozemek určený k plnění funkcí lesa		
Vlastník souhlasí se zjištěným průběhem a označením hranic v terénu a s ostatními uvedenými výsledky						
Vlastnický vztah	Oprávněné subjekty (jméno nebo název a adresa)		Identifikátor	Podíl	Dne: 20.11.2020	Podpis:
Vlastnické právo	ADOS TRANS s.r.o., Sokolova 468/63a 61900 Brno		[redacted]	1/1	OP [redacted]	[redacted]

List vlastnictví : 458

Parcela	Výměra [m2]	Druh pozemku	Způsob využití	Způsob ochrany	Omezení vl. práva	Zjištěné změny, výzvy, poučení, poznámky
400/4	588	zahrada		zemědělský půdní fond	Věcné břemeno zřízení a provozování vedení	
Vlastník souhlasí se zjištěným průběhem a označením hranic v terénu a s ostatními uvedenými výsledky						
Vlastnický vztah	Oprávněné subjekty (jméno nebo název a adresa)		Identifikátor	Podíl	Dne: 20.11.2020	Podpis:
Vlastnické právo	Píšek Šimon, č.p. 272 79064 Vápenná		[redacted]	1/1	OP [redacted]	[redacted]

List vlastnictví : 468




Parcela	Výměra [m2]	Druh pozemku	Způsob využití	Způsob ochrany	Omezení vl. práva	Zjištěné změny, výzvy, poučení, poznámky
2539/26	267	ostat.pl.	neploďná půda			
2540/6	257	ostat.pl.	neploďná půda		Věcné břemeno chůze a jízdy	

Vlastnický vztah		Oprávněné subjekty (jméno nebo název a adresa)		Vlastník souhlasí se zjištěným průběhem a označením hranic v terénu a s ostatními uvedenými výsledky		
				Identifikátor	Podíl	Dne: 27.11.2023 Podpis:
Vlastnické právo		SJM Konvičný Miroslav a Konvičná Martina, č.p. 258 79064 Vápenná			1/1	OP  Konec
				Totožnost ověřena podle		

List vlastnictví : 475

Parcela	Výměra [m2]	Druh pozemku	Způsob využití	Způsob ochrany	Omezení vl. práva	Zjištěné změny, výzvy, poučení, poznámky
212 212/1 3900 212/2 3900	374	zast. pl. OSTL. PL	PŮVODNÍ PARCELA ZŮSTÁVÁ, NOVÉ PARCELY MUSÍ BÝT POZEMKOVÉ			PRŮCHÁZÍ PODLE §30 odst. 4 vyhl. č. 357/2013 Sb. O KATASTRU NEMOVITOSTÍ, ŽE ZPLŮDÍ DRUH A ZPŮSOB VYUŽITÍ POZEMKU JE UTBŘEN JIŽ USKUTEČNĚN. OHLAŠENÍ BYLO USKUTEČNĚNO BEZ ÚZEMNÍHO ROZHODNUTÍ K ÚZEMNÍMU SOULASKU
402 402/1 3901 402/2 3901	527	zast. pl. OST. PL				
333/4	158	zahrada		zemědělský půdní fond		
333/14		zahrada				
1626/5	531	zahrada		zemědělský půdní fond		
1627 1627/1 1627/2	101	zahrada zahrada		zemědělský půdní fond		
1629/2	2200	zahrada		zemědělský půdní fond		
1629/4		zahrada				
3857	2319	orná půda		zemědělský půdní fond		

Část obce, č. budovy	Typ budovy	Na parcele	Způsob využití	Způsob ochrany	Omezení vl. práva	Zjištěné změny, výzvy, poučení, poznámky
bez čp/če	budova bez čísla popisného nebo evidenčního	212	zem.stav			
Vápenná,č.p. 267	budova s číslem popisným	402	rod.dům			

Vlastnický vztah		Oprávněné subjekty (jméno nebo název a adresa)		Vlastník souhlasí se zjištěným průběhem a označením hranic v terénu a s ostatními uvedenými výsledky		
				Identifikátor	Podíl	Dne: 30.11.2023 Podpis:
Vlastnické právo		Hazucha Lubomír Ing., č.p. 406 79064 Vápenná			1/1	OP  
				Totožnost ověřena podle		

List vlastnictví : 483

Parcela	Výměra [m2]	Druh pozemku	Způsob využití	Způsob ochrany	Omezení vl. práva	Zjištěné změny, výzvy, poučení, poznámky
1064	7121	travní p.		zemědělský půdní fond		
1065	583	lesní poz		pozemek určený k plnění funkcí lesa		
1066	957	lesní poz		pozemek určený k plnění funkcí lesa		
1109/9	156	travní p.		zemědělský půdní fond		
1109/12	4889	travní p.		zemědělský půdní fond		
3351/66	456	lesní poz		pozemek určený k plnění funkcí lesa		
3351/67	2973	lesní poz		pozemek určený k plnění funkcí lesa		

Vlastnický vztah		Oprávněné subjekty (jméno nebo název a adresa)		Vlastník souhlasí se zjištěným průběhem a označením hranic v terénu a s ostatními uvedenými výsledky		
				Identifikátor	Podíl	Dne: 20.10.2023 Podpis:
Vlastnické právo		Czech Stone Invest a.s., třída Míru 64 53002 Pardubice			1/1	neoprávn. nedostavil se
				Totožnost ověřena podle		

List vlastnictví : 486

Parcela	Výměra [m2]	Druh pozemku	Způsob využití	Způsob ochrany	Omezení vl. práva	Zjištěné změny, výzvy, poučení, poznámky
2839/1	14609	orná půda		zemědělský půdní fond		
2839/2	192	ostat.pl.	jiná plocha			
3467/3	44	ostat.pl.	ostat.komunikace			
3675/2	224	ostat.pl.	dráha			

Vlastnický vztah		Oprávněné subjekty (jméno nebo název a adresa)		Vlastník souhlasí se zjištěným průběhem a označením hranic v terénu a s ostatními uvedenými výsledky		
				Identifikátor	Podíl	Dne: 29.11.2023 Podpis:
Vlastnické právo		Adam Petr, č.p. 271 79064 Vápenná			1/1	
				Totožnost ověřena podle		

List vlastnictví : 487

Parcela	Výměra [m2]	Druh pozemku	Způsob využití	Způsob ochrany	Omezení vl. práva	Zjištěné změny, výzvy, poučení, poznámky
885/1	10619	orná půda		zemědělský půdní fond		
885/5	605	ostat.pl.	jiná plocha			
885/6 885/7	465	ostat.pl. ostat.pl.	jiná plocha			PARCELA ROZDĚLENA OBLUDEM KOPÚ

Vlastnický vztah		Oprávněné subjekty (jméno nebo název a adresa)		Vlastník souhlasí se zjištěným průběhem a označením hranic v terénu a s ostatními uvedenými výsledky		
				Identifikátor	Podíl	Dne: 14.11.2023 Podpis:
Vlastnické právo		Mareček Jiří, č.p. 473 79064 Vápenná			1/1	
				Totožnost ověřena podle		

List vlastnictví : 488

Parcela	Výměra [m2]	Druh pozemku	Způsob využití	Způsob ochrany	Omezení vl. práva	Zjištěné změny, výzvy, poučení, poznámky
195	726	zast. pl.			Věcné břemeno zřizování a provozování vedení	
219	1669	zahrada		zemědělský půdní fond	Zástavní právo smluvní	
220	166	ostat.pl.	neplodná půda		Věcné břemeno zřizování a provozování vedení	

Část obce, č. budovy	Typ budovy	Na parcele	Způsob využití	Způsob ochrany	Omezení vl. práva	Zjištěné změny, výzvy, poučení, poznámky
Vápenná,č.p. 174	budova s číslem popisným	195	rod.dům			

Vlastnický vztah		Oprávněné subjekty (jméno nebo název a adresa)		Vlastník souhlasí se zjištěným průběhem a označením hranic v terénu a s ostatními uvedenými výsledky		
				Identifikátor	Podíl	Dne: 30.11.2023 Podpis:
Vlastnické právo		Smolka Ladislav, U Kapličky 26 78349 Lutín			1/2	ne pozván, nedostavil
Vlastnické právo		Smolka Jaroslav, Přímá 552/6 79001 Jeseník			1/2	ne pozván, nedostavil
				Totožnost ověřena podle		

List vlastnictví : 502

Parcela	Výměra [m2]	Druh pozemku	Způsob využití	Způsob ochrany	Omezení vl. práva	Zjištěné změny, výzvy, poučení, poznámky
1397/5	229	zahrada		zemědělský půdní fond		

Vlastnický vztah		Oprávněné subjekty (jméno nebo název a adresa)		Vlastník souhlasí se zjištěným průběhem a označením hranic v terénu a s ostatními uvedenými výsledky		
				Identifikátor	Podíl	Dne: 30.11.2023 Podpis:
Vlastnické právo		SJM Hannig Rudolf a Hannigová Ivana, č.p. 479 79064 Vápenná			1/1	ne pozván, nedostavil
				Totožnost ověřena podle		

List vlastnictví : 512

Parcela	Výměra [m2]	Druh pozemku	Způsob využití	Způsob ochrany	Omezení vl. práva	Zjištěné změny, výzvy, poučení, poznámky
1384/1	1856	orná půda		zemědělský půdní fond		
1384/2	596	travní p.		zemědělský půdní fond		
1384/3	34859	orná půda		zemědělský půdní fond	Věcné břemeno chůze a jízdy	PARCELA NELEŽÍ NA OBLASTI KOPCÍ - ZPŮSOB PRŮBĚHU
1385	561	travní p.		zemědělský půdní fond		

Vlastnický vztah		Oprávněné subjekty (jméno nebo název a adresa)		Identifikátor	Podíl	Dne: 3.11.2023	Podpis:
Vlastnické právo		Orság Karel, č.p. 41,Kojovice 29479 Kropáčova Vrutice			11/35	Ac pozván, nedostavil	
Vlastnické právo		Baďura Jan Ing., č.p. 123 79064 Vápenná			24/35	Průběh OP	

List vlastnictví : 513

Parcela	Výměra [m2]	Druh pozemku	Způsob využití	Způsob ochrany	Omezení vl. práva	Zjištěné změny, výzvy, poučení, poznámky
1388/4	148	travní p.		zemědělský půdní fond		

Vlastnický vztah		Oprávněné subjekty (jméno nebo název a adresa)		Identifikátor	Podíl	Dne: 3.11.2023	Podpis:
Vlastnické právo		Orság Karel, č.p. 41,Kojovice 29479 Kropáčova Vrutice			1/5	Ac pozván, nedostavil	
Vlastnické právo		Baďura Jan Ing., č.p. 123 79064 Vápenná			4/5	Průběh OP	

List vlastnictví : 534

Parcela	Výměra [m2]	Druh pozemku	Způsob využití	Způsob ochrany	Omezení vl. práva	Zjištěné změny, výzvy, poučení, poznámky
86.11	730	zast. pl.	zbořeniště		Zástavní právo zákonné	
86.244	426	zast. pl.	zbořeniště		Předkupní právo	
72/1	118	ostat.pl.	jiná plocha		Předkupní právo	
499	556	travní p.		zemědělský půdní fond		
502	2701	travní p.		zemědělský půdní fond		
569/6	2090	travní p.		zemědělský půdní fond		
569/7	1020	travní p.		zemědělský půdní fond		
597/1	8099	orná půda		zemědělský půdní fond	Předkupní právo	
617/2	2273	orná půda		zemědělský půdní fond		
617/3	3025	ostat.pl.	neplodná půda		Předkupní právo	
621	4871	orná půda		zemědělský půdní fond	Zástavní právo zákonné	
623	3892	orná půda		zemědělský půdní fond	Zástavní právo zákonné	
661/1	652	orná půda		zemědělský půdní fond		
692/2	325	ostat.pl.	neplodná půda			
694/5	1145	travní p.		zemědělský půdní fond		
694/9	736	orná půda		zemědělský půdní fond		
694/10	1877	orná půda		zemědělský půdní fond	Zástavní právo zákonné	
694/11	3306	orná půda		zemědělský půdní fond	Zástavní právo zákonné	
694/12	3291	orná půda		zemědělský půdní fond	Zástavní právo zákonné	
694/13	3830	orná půda		zemědělský půdní fond	Zástavní právo zákonné	
754/3	2656	travní p.		zemědělský půdní fond		

757	2111	travní p.		zemědělský půdní fond		
763/4	17482	travní p.		zemědělský půdní fond		
864/1	2441	travní p.		zemědělský půdní fond		
864/2	699	travní p.		zemědělský půdní fond		
930/1	13163	travní p.		zemědělský půdní fond		
1021/1	25904	travní p.		zemědělský půdní fond		
1109/11	6540	travní p.		zemědělský půdní fond	Zástavní právo zákonné	
1149/5	2358	travní p.		zemědělský půdní fond		
1222/1	41188	orná půda		zemědělský půdní fond	Věcné břemeno (podle listiny)	
1222/4	4968	travní p.		zemědělský půdní fond	Zástavní právo zákonné	
1222/34	17	zahrada		zemědělský půdní fond	Předkupní právo	
1230/1	578	orná půda		zemědělský půdní fond	Věcné břemeno (podle listiny)	
1230/22	28541	orná půda		zemědělský půdní fond	Věcné břemeno (podle listiny)	
1349/9	301	travní p.		zemědělský půdní fond	Předkupní právo	PARCELA NELEŽÍ NA OBVODU KOPÚ-ZMĚNA PRŮBĚHU
1424	345	ostat.pl.	neplodná půda		Předkupní právo	
1426/1	1558	travní p.		zemědělský půdní fond	Předkupní právo	
1426/2	3999	ostat.pl.	jiná plocha		Zástavní právo zákonné	
1446/1	217	ostat.pl.	jiná plocha			
1449	586	ostat.pl.	jiná plocha		Věcné břemeno zřizování a provozování vedení	
1452/1	20310	travní p.		zemědělský půdní fond	Zástavní právo zákonné	
1452/3	457	ostat.pl.	jiná plocha			
1532/6	60	travní p.		zemědělský půdní fond		

1580/1	23052	travní p.		zemědělský půdní fond	Předkupní právo	
1733/1	6339	orná půda		zemědělský půdní fond	Věcné břemeno (podle listiny)	
1733/4	5219	orná půda		zemědělský půdní fond	Věcné břemeno (podle listiny)	
1941	319	orná půda		zemědělský půdní fond	Předkupní právo	
1943	542	orná půda		zemědělský půdní fond	Předkupní právo	
1945/1	4523	travní p.		zemědělský půdní fond	Předkupní právo	
1986/1	16971	travní p.		zemědělský půdní fond	Věcné břemeno (podle listiny)	
1986/5	757	orná půda		zemědělský půdní fond	Věcné břemeno (podle listiny)	
1986/6	361	ostat.pl.	jiná plocha			
1989/3	263	ostat.pl.	jiná plocha		Předkupní právo	
1996/2	3098	travní p.		zemědělský půdní fond	Předkupní právo	
1998/3	136	ostat.pl.	jiná plocha			
2037	1043	travní p.		zemědělský půdní fond	Předkupní právo	
2047	14106	travní p.		zemědělský půdní fond	Zástavní právo zákonné	
2069/1	3989	travní p.		zemědělský půdní fond		
2069/3	1533	travní p.		zemědělský půdní fond		
2474/4	791	ostat.pl.	jiná plocha			
2782	3411	travní p.		zemědělský půdní fond		
2809/3	351	ostat.pl.	ostat.komunikace		Předkupní právo	
2853/9	1603	ostat.pl.	jiná plocha			
2863/3	897	ostat.pl.	jiná plocha		Zástavní právo zákonné	
2863/5	44867	orná půda		zemědělský půdní fond	Zástavní právo zákonné	

2863/30	568	orná půda		zemědělský půdní fond	Předkupní právo	
2863/32	1926	orná půda		zemědělský půdní fond	Předkupní právo	
2870/2	2426	travní p.		zemědělský půdní fond		
2870/4	363	vodní pl.	zamokřená pl.			
2891/2	3273	orná půda		zemědělský půdní fond	Zástavní právo zákonné	
2919/12	33319	orná půda		zemědělský půdní fond	Předkupní právo	
2919/13	1289	ostat.pl.	jiná plocha		Zástavní právo zákonné	
2962/9	11595	travní p.		zemědělský půdní fond		
2962/12		travní p.				
3483/1	739	ostat.pl.	ostat.komunikace		Předkupní právo	
3484/10	256	ostat.pl.	ostat.komunikace			
3500/2	352	orná půda		zemědělský půdní fond		
3796	484	orná půda		zemědělský půdní fond	Zástavní právo zákonné	Parcela 2962/9 rozdělena obvodem k.ú. p.ú.

Vlastnický vztah		Oprávněné subjekty (jméno nebo název a adresa)	Identifikátor	Podíl	Dne: 30. 11. 2023 Podpis:	
Vlastnické právo		Naswetter Milan Ing., Náměstí 69 78355 Velký Újezd		1/1	Totožnost ověřena podle	

List vlastnictví : 537

Parcela	Výměra [m2]	Druh pozemku	Způsob využití	Způsob ochrany	Omezení vl. práva	Zjištěné změny, výzvy, poučení, poznámky
2539/13	273	orná půda		zemědělský půdní fond		
2539/14	120	orná půda		zemědělský půdní fond		

Vlastnický vztah		Oprávněné subjekty (jméno nebo název a adresa)	Identifikátor	Podíl	Dne: 27. 11. 2023 Podpis:	
Vlastnické právo		Klement Jindřich, č.p. 482 79064 Vápenná		1/1	Totožnost ověřena podle	

List vlastnictví : 539


Parcela	Výměra [m2]	Druh pozemku	Způsob využití	Způsob ochrany	Omezení vl. práva	Zjištěné změny, výzvy, poučení, poznámky
2144/1	10542	travní p.		zemědělský půdní fond		

Vlastnický vztah		Oprávněné subjekty (jméno nebo název a adresa)		Vlastník souhlasí se zjištěným průběhem a označením hranic v terénu a s ostatními uvedenými výsledky		
				Identifikátor	Podíl	Dne: 27.11.2023 Podpis:
Vlastnické právo		SJM Ruberl Vladimír a Ruberlová Irena, č.p. 477 79064 Vápenná			1/1	Ne pozván, nedostavil se OP 
				Totožnost ověřena podle		

List vlastnictví : 546





Parcela	Výměra [m2]	Druh pozemku	Způsob využití	Způsob ochrany	Omezení vl. práva	Zjištěné změny, výzvy, poučení, poznámky
546-789	166	zast. pl.				

Část obce, č. budovy	Typ budovy	Na parcele	Způsob využití	Způsob ochrany	Omezení vl. práva	Zjištěné změny, výzvy, poučení, poznámky
bez čp/če	budova bez čísla popisného nebo evidenčního	789	tech.vyb			

Vlastnický vztah		Oprávněné subjekty (jméno nebo název a adresa)		Vlastník souhlasí se zjištěným průběhem a označením hranic v terénu a s ostatními uvedenými výsledky		
				Identifikátor	Podíl	Dne: 20.11.2023 Podpis:
Vlastnické právo		GasNet, s.r.o., Klíšská 940/96 40001 Ústí nad Labem			1/1	Ne pozván, nedostavil se
				Totožnost ověřena podle		

List vlastnictví : 565

Parcela	Výměra [m2]	Druh pozemku	Způsob využití	Způsob ochrany	Omezení vl. práva	Zjištěné změny, výzvy, poučení, poznámky
1220/2	208	orná půda		zemědělský půdní fond	Věcné břemeno (podle listiny)	
1222/39	1744	orná půda		zemědělský půdní fond		

Vlastnický vztah		Oprávněné subjekty (jméno nebo název a adresa)		Vlastník souhlasí se zjištěným průběhem a označením hranic v terénu a s ostatními uvedenými výsledky		
				Identifikátor	Podíl	Dne: 14.11.2023 Podpis:
Vlastnické právo		Klásková Lenka, č.p. 480 79064 Vápenná			1/4	Ne pozván, nedostavil se
Vlastnické právo		Klásek Jiří, č.p. 480 79064 Vápenná			1/2	
Vlastnické právo		Klásek Karel, Hlavní 36 79065 Žulová			1/4	Ne pozván, nedostavil se
				Totožnost ověřena podle		

List vlastnictví : 566

Parcela	Výměra [m2]	Druh pozemku	Způsob využití	Způsob ochrany	Omezení vl. práva	Zjištěné změny, výzvy, poučení, poznámky
SE-102/4	826	zast. pl.	zbořeniště		Věcné břemeno chůze a jízdy	
102/6		zast. pl.	zbořeniště			
102/7		zast. pl.	zbořeniště			
102/8		zast. pl.	zbořeniště			
436	93	travní p.		zemědělský půdní fond	Zástavní právo smluvní	
437/1	154	zahrada		zemědělský půdní fond	Zástavní právo smluvní	
440	612	zahrada		zemědělský půdní fond	Zástavní právo smluvní	
444/4	62	zahrada		zemědělský půdní fond	Věcné břemeno chůze a jízdy	
444/6		zahrada				

Parcely 102/4, 444/4 rozděleny obvodem KOPU

Vlastník souhlasí se zjištěným průběhem a označením hranic v terénu a s ostatními uvedenými výsledky

Vlastnický vztah	Oprávněné subjekty (jméno nebo název a adresa)	Identifikátor	Podíl	Dne: 14.11.2023	Podpis:
Vlastnické právo	SJM Balčírák Petr a Balčíráková Lenka, č.p. 232 79064 Vápenná		1/1 OP		
			OP		

Totožnost ověřena podle

List vlastnictví : 633

Parcela	Výměra [m2]	Druh pozemku	Způsob využití	Způsob ochrany	Omezení vl. práva	Zjištěné změny, výzvy, poučení, poznámky
3674/5	13406	ostat.pl.	dráha		Věcné břemeno (podle listiny)	
3674/8	5062	ostat.pl.	dráha			
3674/11	46	ostat.pl.	dráha			

Vlastník souhlasí se zjištěným průběhem a označením hranic v terénu a s ostatními uvedenými výsledky

Vlastnický vztah	Oprávněné subjekty (jméno nebo název a adresa)	Identifikátor	Podíl	Dne: 29.11.2023	Podpis:
Vlastnické právo	České dráhy, a.s., nábřeží Ludvíka Svobody 1222/12 11000 Praha		1/1		

Totožnost ověřena podle

List vlastnictví : 639

Parcela	Výměra [m2]	Druh pozemku	Způsob využití	Způsob ochrany	Omezení vl. práva	Zjištěné změny, výzvy, poučení, poznámky
1222/40	894	orná půda		zemědělský půdní fond		

Vlastník souhlasí se zjištěným průběhem a označením hranic v terénu a s ostatními uvedenými výsledky

Vlastnický vztah	Oprávněné subjekty (jméno nebo název a adresa)	Identifikátor	Podíl	Dne: 14.11.2023	Podpis:
Vlastnické právo	SJM Houdek Jaroslav a Houdková Renata, č.p. 475 79064 Vápenná		1/1		

Totožnost ověřena podle

List vlastnictví : 644

Parcela	Výměra [m2]	Druh pozemku	Způsob využití	Způsob ochrany	Omezení vl. práva	Zjištěné změny, výzvy, poučení, poznámky
1831/2	194	lesní poz		pozemek určený k plnění funkcí lesa		

Vlastnický vztah		Oprávněné subjekty (jméno nebo název a adresa)		Vlastník souhlasí se zjištěným průběhem a označením hranic v terénu a s ostatními uvedenými výsledky		
				Identifikátor	Podíl	Dne: 20. 11. 2020 Podpis:
Vlastnické právo		Syrůvková Renata, č.p. 242 79065 Žulová		<div></div>	1/1	<i>ne pozván, nedostavil se</i>
				Totožnost ověřena podle		

List vlastnictví : 646

Parcela	Výměra [m2]	Druh pozemku	Způsob využití	Způsob ochrany	Omezení vl. práva	Zjištěné změny, výzvy, poučení, poznámky
1222/20	205	zahrada		zemědělský půdní fond	Zástavní právo smluvní	
1222/22	77	ostat.pl.	ostat.komunikace		Zástavní právo smluvní	
1222/30	327	orná půda		zemědělský půdní fond	Zástavní právo smluvní	

Vlastnický vztah		Oprávněné subjekty (jméno nebo název a adresa)		Vlastník souhlasí se zjištěným průběhem a označením hranic v terénu a s ostatními uvedenými výsledky		
		Identifikátor	Podíl	Dne: 14. 11. 2023	Podpis:	
Vlastnické právo	SJM Vavrač Radim a Vavračová Andrea, č.p. 476 79064 Vápenná	<div></div>	1/1	<i>ne pozván, nedostavil</i>	<div></div>	
		Totožnost ověřena podle		OP	<div></div>	

List vlastnictví : 647

Parcela	Výměra [m2]	Druh pozemku	Způsob využití	Způsob ochrany	Omezení vl. práva	Zjištěné změny, výzvy, poučení, poznámky
3459	465	ostat.pl.	ostat.komunikace			

Vlastnický vztah		Oprávněné subjekty (jméno nebo název a adresa)		Vlastník souhlasí se zjištěným průběhem a označením hranic v terénu a s ostatními uvedenými výsledky		
		Identifikátor	Podíl	Dne: 20. 11. 2023	Podpis:	
Vlastnické právo	Rolník Karel, č.p. 39, Polka 79064 Vápenná	<div></div>	1/1		<i>ne pozván, nedostavil se</i>	
		Totožnost ověřena podle				

List vlastnictví : 651

Parcela	Výměra [m2]	Druh pozemku	Způsob využití	Způsob ochrany	Omezení vl. práva	Zjištěné změny, výzvy, poučení, poznámky
249	457	zast. pl.			Věcné břemeno zřizování a provozování vedení	
1716	1418	travní p.		zemědělský půdní fond		
1785/2	373	orná půda		zemědělský půdní fond		
1785/4	4726	orná půda		zemědělský půdní fond		
1788/1	893	travní p.		zemědělský půdní fond		
1790/1	1751	orná půda		zemědělský půdní fond		
1790/2	5376	orná půda		zemědělský půdní fond	Věcné břemeno (podle listiny)	
1790/3	277	orná půda		zemědělský půdní fond		
1792/2	411	orná půda		zemědělský půdní fond		
1792/3	2181	travní p.		zemědělský půdní fond		
1795/2	124	zahrada		zemědělský půdní fond		
1797	282	zahrada		zemědělský půdní fond	Věcné břemeno zřizování a provozování vedení	
1798	214	travní p.		zemědělský půdní fond		
1856	777	ostat.pl.	jiná plocha			
3701	2353	ostat.pl.	jiná plocha		Věcné břemeno zřizování a provozování vedení	

Část obce, č. budovy	Typ budovy	Na parcele	Způsob využití	Způsob ochrany	Omezení vl. práva	Zjištěné změny, výzvy, poučení, poznámky
Vápenná,č.p. 231	budova s číslem popisným	249	rod.dům			

Vlastnický vztah		Oprávněné subjekty (jméno nebo název a adresa)		Vlastník souhlasí se zjištěným průběhem a označením hranic v terénu a s ostatními uvedenými výsledky		
Vlastnické právo		Hannig Leoš, č.p. 4 79064 Vápenná		Identifikátor	Podíl	Dne: 30.11.2023 Podpis:
				Totožnost ověřena podle	1/1	

List vlastnictví : 685

Parcela	Výměra [m2]	Druh pozemku	Způsob využití	Způsob ochrany	Omezení vl. práva	Zjištěné změny, výzvy, poučení, poznámky
1349/2	19100	travní p.		zemědělský půdní fond	Věcné břemeno (podle listiny)	
1373/3	1167	travní p.		zemědělský půdní fond		PRŮJEZDEM NA HRANICI KOPU - ZMĚNA HRANICE KOPU

1745/1	9278	orná půda	zemědělský půdní fond	Věcné břemeno (podle listiny)			
					<u>Vlastník souhlasí se zjištěným průběhem a označením hranic v terénu a s ostatními uvedenými výsledky</u>		
<i>Vlastnický vztah</i>	<i>Oprávněné subjekty (jméno nebo název a adresa)</i>			<i>Identifikátor</i>	<i>Podíl</i>	<i>Dne:</i> 30.11.2023	<i>Podpis:</i>
Vlastnické právo	Zemědělské družstvo Jeseník, Šumperská 118 79001 Jeseník			<div></div> Totožnost ověřena podle	1/1 P. N. K. we p. ZATTEMBERG RADOŠ OF <div></div>		
List vlastnictví : 696							
<i>Parcela</i>	<i>Výměra [m2]</i>	<i>Druh pozemku</i>	<i>Způsob využití</i>	<i>Způsob ochrany</i>	<i>Omezení vl. práva</i>	<i>Zjištěné změny, výzvy, poučení, poznámky</i>	
56 - 254	825	zast. pl.			Předkupní právo		
<i>Část obce, č. budovy</i>	<i>Typ budovy</i>	<i>Na parcele</i>	<i>Způsob využití</i>	<i>Způsob ochrany</i>	<i>Omezení vl. práva</i>	<i>Zjištěné změny, výzvy, poučení, poznámky</i>	
Vápenná,č.p. 227	budova s číslem popisným	254	rod.dům				
					<u>Vlastník souhlasí se zjištěným průběhem a označením hranic v terénu a s ostatními uvedenými výsledky</u>		
<i>Vlastnický vztah</i>	<i>Oprávněné subjekty (jméno nebo název a adresa)</i>			<i>Identifikátor</i>	<i>Podíl</i>	<i>Dne:</i> 20.11.2020	<i>Podpis:</i>
Vlastnické právo	Karel Zdeněk, Janáčkova 162 79065 Žulová			<div></div> Totožnost ověřena podle	1/4	ne pozván, nedostavil	
Vlastnické právo	A - Z stavba a průmysl, obchod, servis a pronájem spol. s r.o., č.p. 227 79064 Vápenná			<div></div> Totožnost ověřena podle	3/4	ne pozván, nedostavil	

List vlastnictví : 701

Parcela	Výměra [m2]	Druh pozemku	Způsob využití	Způsob ochrany	Omezení vl. práva	Zjištěné změny, výzvy, poučení, poznámky
536/2	2031	travní p.		zemědělský půdní fond	Věcné břemeno (podle listiny)	
538/1	687	ostat.pl.	jiná plocha		Věcné břemeno (podle listiny)	
833/8	24419	orná půda		zemědělský půdní fond	Věcné břemeno (podle listiny)	
833/9	3548	orná půda		zemědělský půdní fond	Věcné břemeno (podle listiny)	
833/11	450	orná půda		zemědělský půdní fond		
834	91	orná půda		zemědělský půdní fond		
2806/8	39314	orná půda		zemědělský půdní fond	Věcné břemeno zřizování a provozování vedení	
2853/2	420	ostat.pl.	jiná plocha			
2853/5	190	ostat.pl.	jiná plocha			
2853/6	516	ostat.pl.	jiná plocha			
2853/7	12	ostat.pl.	jiná plocha			
2853/8	258	ostat.pl.	jiná plocha			

Vlastník souhlasí se zjištěným průběhem a označením hranic v terénu a s ostatními uvedenými výsledky

Vlastnický vztah	Oprávněné subjekty (jméno nebo název a adresa)	Identifikátor	Podíl	Dne: 30.11.2023	Podpis:
Vlastnické právo	Bláhová Šárka, Dělnická 479/13 27711 Libiš		1/1		<i>neuzavřeno, nedostavil se</i>
		Totožnost ověřena podle			

List vlastnictví : 704

Parcela	Výměra [m2]	Druh pozemku	Způsob využití	Způsob ochrany	Omezení vl. práva	Zjištěné změny, výzvy, poučení, poznámky
č. 192 192/1 a 192/2	675	zast. pl. zast. pl.				rozděleno obvodem KOPU, NEMOŽNOST ZPŘESNĚNÍ
Část obce, č. budovy	Typ budovy	Na parcele	Způsob využití	Způsob ochrany	Omezení vl. práva	Zjištěné změny, výzvy, poučení, poznámky
bez čp/če	budova bez čísla popisného nebo evidenčního	192	zem.stav			UVEDENÍMOTOKU P.Č 3686/2

Vlastník souhlasí se zjištěným průběhem a označením hranic v terénu a s ostatními uvedenými výsledky

Vlastnický vztah	Oprávněné subjekty (jméno nebo název a adresa)	Identifikátor	Podíl	Dne: 30.11.2023	Podpis:
Vlastnické právo	Retek Toman Mgr., č.p. 264 78357 Tršice		1/1		<i>neuzavřeno, nedostavil se</i>
		Totožnost ověřena podle			




List vlastnictví : 705						
Parcela	Výměra [m2]	Druh pozemku	Způsob využití	Způsob ochrany	Omezení vl. práva	Zjištěné změny, výzvy, poučení, poznámky
86. 476	278	zast. pl.			Věcné břemeno zřizování a provozování vedení	
1558/2	202	ostat.pl.	zeleň			
1591/2	765	travní p.		zemědělský půdní fond		
Část obce, č. budovy	Typ budovy	Na parcele	Způsob využití	Způsob ochrany	Omezení vl. práva	Zjištěné změny, výzvy, poučení, poznámky
Vápenná,č.p. 359	budova s číslem popisným	476	rod.dům			
Vlastník souhlasí se zjištěným průběhem a označením hranic v terénu a s ostatními uvedenými výsledky						
Vlastnický vztah	Oprávněné subjekty (jméno nebo název a adresa)			Identifikátor	Podíl	Dne: 16.11.2023 Podpis:
Vlastnické právo	SJM Adam Zdeněk a Adamová Marie, č.p. 359 79064 Vápenná			<div></div>	1/1 OP OP	<div></div> Hana RL6
Totožnost ověřena podle						

List vlastnictví : 726						
Parcela	Výměra [m2]	Druh pozemku	Způsob využití	Způsob ochrany	Omezení vl. práva	Zjištěné změny, výzvy, poučení, poznámky
241	1654	zahrada		zemědělský půdní fond		
Vlastník souhlasí se zjištěným průběhem a označením hranic v terénu a s ostatními uvedenými výsledky						
Vlastnický vztah	Oprávněné subjekty (jméno nebo název a adresa)		Identifikátor	Podíl	Dne: 30.11.2023	Podpis:
Vlastnické právo	Steklý Radek, č.p. 38 28130 Ohaře		<div></div>	1/1	<div></div>	<div></div>
			Totožnost ověřena podle			

List vlastnictví : 728						
Parcela	Výměra [m2]	Druh pozemku	Způsob využití	Způsob ochrany	Omezení vl. práva	Zjištěné změny, výzvy, poučení, poznámky
400/1	751	zahrada		zemědělský půdní fond		
Část obce, č. budovy	Typ budovy	Na parcele	Způsob využití	Způsob ochrany	Omezení vl. práva	Zjištěné změny, výzvy, poučení, poznámky
Vápenná,č.p. 110	budova s číslem popisným	134 (LV140)	rod.dům			
Vlastník souhlasí se zjištěným průběhem a označením hranic v terénu a s ostatními uvedenými výsledky						
Vlastnický vztah		Oprávněné subjekty (jméno nebo název a adresa)		Identifikátor	Podíl	Dne: 30.11.2023 Podpis:
Vlastnické právo		SJM Vavrač Radim a Vavračová Karin, č.p. 110 79064 Vápenná		<div></div>	1/1	<div>Ne pozván, nedostavil se</div> <div>Ne pozván, nedostavil se</div>
				Totožnost ověřena podle		

List vlastnictví : 731

Parcela	Výměra [m2]	Druh pozemku	Způsob využití	Způsob ochrany	Omezení vl. práva	Zjištěné změny, výzvy, poučení, poznámky
1230/15	1400	orná půda		zemědělský půdní fond		
3609/4	48	ostat.pl.	jiná plocha			

Vlastnický vztah		Oprávněné subjekty (jméno nebo název a adresa)		Vlastník souhlasí se zjištěným průběhem a označením hranic v terénu a s ostatními uvedenými výsledky		
				Identifikátor	Podíl	Dne: 14.11.2023 Podpis:
Vlastnické právo		Novotňák Michal, č.p. 499 79064 Vápenná			1/1	
				Totožnost ověřena podle 		





List vlastnictví : 736

Parcela	Výměra [m2]	Druh pozemku	Způsob využití	Způsob ochrany	Omezení vl. práva	Zjištěné změny, výzvy, poučení, poznámky
1230/17	1237	orná půda		zemědělský půdní fond	Zástavní právo smluvní	

Vlastnický vztah		Oprávněné subjekty (jméno nebo název a adresa)		Vlastník souhlasí se zjištěným průběhem a označením hranic v terénu a s ostatními uvedenými výsledky		
				Identifikátor	Podíl	Dne: 14.11.2023 Podpis:
Vlastnické právo		Vávra Daniel, č.p. 498 79064 Vápenná			1/1	
				Totožnost ověřena podle 		

List vlastnictví : 746

Parcela	Výměra [m2]	Druh pozemku	Způsob využití	Způsob ochrany	Omezení vl. práva	Zjištěné změny, výzvy, poučení, poznámky
136	22	zast. pl.	zbořeniště			
396	107	ostat.pl.	ostat.komunikace			
400/5	280	zahrada		zemědělský půdní fond	Věcné břemeno zřizování a provozování vedení	

Vlastnický vztah		Oprávněné subjekty (jméno nebo název a adresa)		Vlastník souhlasí se zjištěným průběhem a označením hranic v terénu a s ostatními uvedenými výsledky		
				Identifikátor	Podíl	Dne: 14.11.2023 Podpis:
Vlastnické právo		SJM Píšek Šimon a Píšková Marie, č.p. 272 79064 Vápenná			1/1	
				Totožnost ověřena podle  Píšková 9' 		

List vlastnictví : 752

Parcela	Výměra [m2]	Druh pozemku	Způsob využití	Způsob ochrany	Omezení vl. práva	Zjištěné změny, výzvy, poučení, poznámky
1517/5	7742	travní p.		zemědělský půdní fond	Věcné břemeno zřizování a provozování vedení	
1528/4	445	travní p.		zemědělský půdní fond		
1538/2	285	zahrada		zemědělský půdní fond	Věcné břemeno zřizování a provozování vedení	
3351/24	589	lesní poz		pozemek určený k plnění funkcí lesa		

Vlastnický vztah		Oprávněné subjekty (jméno nebo název a adresa)		Identifikátor	Podíl	Dne:	Podpis:
Vlastnické právo		Leharová Štěpánka, č.p. 34,Obědné 78974 Libina			1/1	16.11.2023	
				Totožnost ověřena podle			

List vlastnictví : 753

Parcela	Výměra [m2]	Druh pozemku	Způsob využití	Způsob ochrany	Omezení vl. práva	Zjištěné změny, výzvy, poučení, poznámky
1552	1022	ostat.pl.	jiná plocha			

Vlastnický vztah		Oprávněné subjekty (jméno nebo název a adresa)		Identifikátor	Podíl	Dne:	Podpis:
Vlastnické právo		Gibiecová Eliška, č.p. 3 78901 Vyšehoří			1/4	15.11	
Vlastnické právo		Smejkal Vojtěch, Hlavní 240 73543 Albrechtice			3/4		
				Totožnost ověřena podle			

List vlastnictví : 755

Parcela	Výměra [m2]	Druh pozemku	Způsob využití	Způsob ochrany	Omezení vl. práva	Zjištěné změny, výzvy, poučení, poznámky
288	2079	travní p.		zemědělský půdní fond		

Vlastnický vztah		Oprávněné subjekty (jméno nebo název a adresa)		Identifikátor	Podíl	Dne:	Podpis:
Vlastnické právo		Kopecký Pavel Ing. JUDr., Nová 809/62 90089 Častá Slovenská republika			1/1	30.11.2023	
				Totožnost ověřena podle			

List vlastnictví : 758

Parcela	Výměra [m2]	Druh pozemku	Způsob využití	Způsob ochrany	Omezení vl. práva	Zjištěné změny, výzvy, poučení, poznámky
1222/31	269	zahrada		zemědělský půdní fond		
3615	141	ostat.pl.	ostat.komunikace			

Vlastnický vztah		Oprávněné subjekty (jméno nebo název a adresa)		Identifikátor	Podíl	Dne:	Podpis:
Vlastnické právo		Hannig Pavel, č.p. 380 79064 Vápenná			1/1	17.11.2023	
				Totožnost ověřena podle			

List vlastnictví : 766

Parcela	Výměra [m2]	Druh pozemku	Způsob využití	Způsob ochrany	Omezení vl. práva	Zjištěné změny, výzvy, poučení, poznámky
1130/13	1241	orná půda		zemědělský půdní fond	Zástavní právo smluvní	
1130/14	1300	orná půda		zemědělský půdní fond	Zástavní právo smluvní	
Vlastník souhlasí se zjištěným průběhem a označením hranic v terénu a s ostatními uvedenými výsledky						
Vlastnický vztah	Oprávněné subjekty (jméno nebo název a adresa)			Identifikátor	Podíl	Dne: 14. 11. 2023 Podpis:
Vlastnické právo	Axmann Petr, č.p. 500 79064 Vápenná			<div></div>	1/1	<div></div>
				Totožnost ověřena podle		

List vlastnictví : 771

Parcela	Výměra [m2]	Druh pozemku	Způsob využití	Způsob ochrany	Omezení vl. práva	Zjištěné změny, výzvy, poučení, poznámky
1230/11	503	ostat.pl.	ostat.komunikace			
1265/3	2871	travní p.		zemědělský půdní fond		
Vlastník souhlasí se zjištěným průběhem a označením hranic v terénu a s ostatními uvedenými výsledky						
Vlastnický vztah	Oprávněné subjekty (jméno nebo název a adresa)			Identifikátor	Podíl	Dne: 14. 11. 2024 Podpis:
Vlastnické právo	Harazín Petr, č.p. 503 79064 Vápenná				1/1	
				Totožnost ověřena podle		

List vlastnictví : 806

Parcela	Výměra [m2]	Druh pozemku	Způsob využití	Způsob ochrany	Omezení vl. práva	Zjištěné změny, výzvy, poučení, poznámky		
2074/2	3001	travní p.		zemědělský půdní fond	Předkupní právo			
2074/3	497	ostat.pl.	jiná plocha	chráněná ložisková území	Předkupní právo			
						Vlastník souhlasí se zjištěným průběhem a označením hranic v terénu a s ostatními uvedenými výsledky		
Vlastnický vztah		Oprávněné subjekty (jméno nebo název a adresa)			Identifikátor	Podíl	Dne: 30.11.2023	Podpis:
Vlastnické právo		Švásta Miroslav Ing., Neumannova 2619/3 75002 Přerov			<div></div>	1/1	ne pozván, nedostavil se	
					Totožnost ověřena podle			

List vlastnictví : 809

Parcela	Výměra [m2]	Druh pozemku	Způsob využití	Způsob ochrany	Omezení vl. práva	Zjištěné změny, výzvy, poučení, poznámky
2468/1	726	ostat.pl.	neploďná půda			
Vlastník souhlasí se zjištěným průběhem a označením hranic v terénu a s ostatními uvedenými výsledky						
Vlastnický vztah	Oprávněné subjekty (jméno nebo název a adresa)		Identifikátor	Podíl	Dne: 30.11.2023	Podpis:
Vlastnické právo	SJM Štěrba Josef a Štěrbová Miroslava, č.p. 184 79064 Vápenná		<div></div>	1/1	AC pozván, neúčastník	
			Totožnost ověřena podle		AC pozván, neúčastník	

List vlastnictví : 811

Parcela	Výměra [m2]	Druh pozemku	Způsob využití	Způsob ochrany	Omezení vl. práva	Zjištěné změny, výzvy, poučení, poznámky
337	2506	orná půda		zemědělský půdní fond	Zástavní právo smluvní	
1230/16	1523	orná půda		zemědělský půdní fond		
Vlastník souhlasí se zjištěným průběhem a označením hranic v terénu a s ostatními uvedenými výsledky						
Vlastnický vztah	Oprávněné subjekty (jméno nebo název a adresa)			Identifikátor	Podíl	Dne: 30.11.2020 Podpis:
Vlastnické právo	Stolarik Jan, č.p. 134 79064 Vápenná			<div></div> Totožnost ověřena podle	1/1	<div></div> ne pozván, nedostavil se

List vlastnictví : 817

Parcela	Výměra [m2]	Druh pozemku	Způsob využití	Způsob ochrany	Omezení vl. práva	Zjištěné změny, výzvy, poučení, poznámky
1388/1	11765	orná půda		zemědělský půdní fond		
1388/9	1029	zahrada		zemědělský půdní fond		
1388/11		zahrada				Parcela 1388/9 rozdělena obvodem kopeč

Vlastník souhlasí se zjištěným průběhem a označením hranic v terénu a s ostatními uvedenými výsledky					
Vlastnický vztah	Oprávněné subjekty (jméno nebo název a adresa)	Identifikátor	Podíl	Dne: 30.11.2023	Podpis:
Vlastnické právo	Orság Karel, č.p. 41,Kojovice 29479 Kropáčova Vrutice	<div></div> <div>Totožnost ověřena podle</div>	1/7		Ne pozván, nedostavil se
Vlastnické právo	Bad'ura Jan Ing., č.p. 123 79064 Vápenná	<div></div> <div>Totožnost ověřena podle</div>	6/7		PM SAKUBA VLE OP <div></div> BAD'URA VRATISLAV

List vlastnictví : 824

Parcela	Výměra [m2]	Druh pozemku	Způsob využití	Způsob ochrany	Omezení vl. práva	Zjištěné změny, výzvy, poučení, poznámky
1397/1	1257	zahrada		zemědělský půdní fond	Zákaz zcizení	
1397/3	666	orná půda		zemědělský půdní fond	Zákaz zcizení	

Vlastník souhlasí se zjištěným průběhem a označením hranic v terénu a s ostatními uvedenými výsledky					
Vlastnický vztah	Oprávněné subjekty (jméno nebo název a adresa)	Identifikátor	Podíl	Dne: 30.11.2023	Podpis:
Vlastnické právo	Kadlec Radek, č.p. 505 79064 Vápenná		1/1		<i>Ne pozván, nedostavil se</i>
Totožnost ověřena podle					

List vlastnictví : 826

Parcela	Výměra [m2]	Druh pozemku	Způsob využití	Způsob ochrany	Omezení vl. práva	Zjištěné změny, výzvy, poučení, poznámky
42 . 385	318	zast. pl.				
46 . 442	227	zast. pl.				
86 . 461/1	738	zast. pl.				
347/3	55	travní p.		zemědělský půdní fond		
349/4	52	orná půda		zemědělský půdní fond		
569/9	1051	travní p.		zemědělský půdní fond		
571/2	79	ostat.pl.	neplodná půda			
571/15	811	lesní poz		pozemek určený k plnění funkcí lesa		
571/17	1605	lesní poz		pozemek určený k plnění funkcí lesa		
592/1	52714	lesní poz		pozemek určený k plnění funkcí lesa		
763/9	733	orná půda		zemědělský půdní fond		
763/10	324	orná půda		zemědělský půdní fond		
763/12	62	lesní poz		pozemek určený k plnění funkcí lesa		
784/4	545	travní p.		zemědělský půdní fond		
1109/8	674	travní p.		zemědělský půdní fond		
1327	798	lesní poz		pozemek určený k plnění funkcí lesa		
1328	1108	lesní poz		pozemek určený k plnění funkcí lesa		
1328/1		lesní poz		pozemek určený k plnění funkcí lesa		
1328/2		lesní poz				
1330	1291	lesní poz		pozemek určený k plnění funkcí lesa		
1357/1	12954	lesní poz		pozemek určený k plnění funkcí lesa		
1357/3	204	ostat.pl.	jiná plocha			
1357/11	712	ostat.pl.	ostat.komunikace			

1357/12	131	lesní poz		pozemek určený k plnění funkcí lesa	
1357/14	359	lesní poz		pozemek určený k plnění funkcí lesa	
1357/15	1609	ostat.pl.	jiná plocha		
1358/5	413	ostat.pl.	ostat.komunikace		
1358/8	380	ostat.pl.	ostat.komunikace		
1361/23	252	ostat.pl.	ostat.komunikace	pozemek určený k plnění funkcí lesa	
1361/24	79	lesní poz		pozemek určený k plnění funkcí lesa	
1827	539	lesní poz		pozemek určený k plnění funkcí lesa	
1828	1279	lesní poz		pozemek určený k plnění funkcí lesa	
1829	214	lesní poz		pozemek určený k plnění funkcí lesa	
1903/3	455	vodní pl.	zamokřená pl.		
1903/4		vodní pl.	zamokřená pl.		
1913/1	27923	orná půda		zemědělský půdní fond	
1984/6	200	lesní poz		pozemek určený k plnění funkcí lesa	
2048/1	3209	ostat.pl.	jiná plocha		
2048/3		ostat.pl.	jiná plocha		
2168/4	4075	travní p.		zemědělský půdní fond	
2168/5	9604999	lesní poz		Věcné břemeno užívání	
2168/58		lesní poz			
2168/59		lesní poz			
2168/60		lesní poz			
2168/61		lesní poz			
2168/62		lesní poz			
2168/63		lesní poz			
2168/66		lesní poz			
2168/12	227	ostat.pl.	jiná plocha		
2673/1	188	ostat.pl.	manipulační pl.		
2673/5	493	ostat.pl.	manipulační pl.		

2674/1	8	ostat.pl.	neploďná půďa	
2674/2	42	ostat.pl.	neploďná půďa	
2675/1	910	orná půďa	zeměďelský půďní fond	
2675/16	365	orná půďa	zeměďelský půďní fond	
2703/4	1632	ostat.pl.	manipulační pl.	
2703/5	527	ostat.pl.	manipulační pl.	
2704/10	826	ostat.pl.	dráha	
2733/3	4352	ostat.pl.	manipulační pl.	Právo stavby podle zák. č. 89/2012 Sb.
2733/10	1768	ostat.pl.	jiná plocha	Právo stavby podle zák. č. 89/2012 Sb.
2733/12	7975	ostat.pl.	jiná plocha	Právo stavby podle zák. č. 89/2012 Sb.
2734/1	2343	ostat.pl.	manipulační pl.	Právo stavby podle zák. č. 89/2012 Sb.
2757/1	30192	ostat.pl.	jiná plocha	Právo stavby podle zák. č. 89/2012 Sb.
2757/6	131	ostat.pl.	neploďná půďa	Zákaz zcizení a zatížení
2757/7	118	ostat.pl.	neploďná půďa	Právo stavby podle zák. č. 89/2012 Sb.
2774/1	8414	ostat.pl.	jiná plocha	Právo stavby podle zák. č. 89/2012 Sb.
2787/2	37	ostat.pl.	jiná plocha	Právo stavby podle zák. č. 89/2012 Sb.
2787/3	580	ostat.pl.	jiná plocha	Zákaz zcizení a zatížení
2809/12	20	ostat.pl.	ostat.komunikace	Právo stavby podle zák. č. 89/2012 Sb.
2809/14	809	ostat.pl.	ostat.komunikace	Právo stavby podle zák. č. 89/2012 Sb.
2809/15	1558	ostat.pl.	ostat.komunikace	Věcné břemeno zřizování a provozování vedení
2853/10	419	ostat.pl.	jiná plocha	
3284/1	11587	travní p.	zeměďelský půďní fond	

3300/1	898	zahrada		zemědělský půdní fond	Věcné břemeno zřizování a provozování vedení	
3300/2	137	zahrada		zemědělský půdní fond		
3303	1466	lesní poz		pozemek určený k plnění funkcí lesa		
3351/5	564703	lesní poz		pozemek určený k plnění funkcí lesa	Věcné břemeno užívání	
3351/6	24190	lesní poz		pozemek určený k plnění funkcí lesa		
3351/13	47071	lesní poz		pozemek určený k plnění funkcí lesa		
3351/15	680	lesní poz		pozemek určený k plnění funkcí lesa		
3351/22	577	ostat.pl.	jiná plocha			
3351/65	1369	lesní poz		pozemek určený k plnění funkcí lesa		
3351/88	5477	lesní poz		pozemek určený k plnění funkcí lesa		
3351/91	17480	lesní poz		pozemek určený k plnění funkcí lesa		
3351/92	11306	lesní poz		pozemek určený k plnění funkcí lesa		
3351/106	603	lesní poz		pozemek určený k plnění funkcí lesa		
3351/119	1658	lesní poz		pozemek určený k plnění funkcí lesa		
3351/124	1151	lesní poz		pozemek určený k plnění funkcí lesa		
3351/125	1493	lesní poz		pozemek určený k plnění funkcí lesa		
3351/126	647	lesní poz		pozemek určený k plnění funkcí lesa		
3351/131	10712266	lesní poz		pozemek určený k plnění funkcí lesa		
3351/144		lesní poz				
3351/145		lesní poz				
3351/146		lesní poz				
3351/147		lesní poz				
3351/154		lesní poz				
3351/155		lesní poz				
3351/156		lesní poz				
3405	252	ostat.pl.	ostat.komunikace			

PARCELA 3351/158 VZNIKLA DĚLENÍM PARCELY 3351/131
NA OBYVODU KOPČÍ

* PARCELA 3351/157 VZNIKLA DĚLENÍM PARCELY 3351/88 NA OBYVODU KOPČÍ

3410	993	ostat.pl.	ostat.komunikace		
3418	40	ostat.pl.	ostat.komunikace		
3419	162	ostat.pl.	ostat.komunikace		
3423	2048	ostat.pl.	ostat.komunikace		
3423/1		ostat.pl.	ostat.komunikace	chráněná ložisková území	
3423/2		ostat.pl.	ostat.komunikace		
3439/1	615	ostat.pl.	ostat.komunikace		
3501/2	380	ostat.pl.	ostat.komunikace	Právo stavby podle zák. č. 89/2012 Sb.	
3508/3	768	ostat.pl.	ostat.komunikace	Právo stavby podle zák. č. 89/2012 Sb.	
3508/4		ostat.pl.	ostat.komunikace		
3513/3	83	ostat.pl.	ostat.komunikace	Zákaz zcizení a zatížení	
3513/4	26	ostat.pl.	ostat.komunikace		
3516/2	57	ostat.pl.	ostat.komunikace		
3517/5	982	ostat.pl.	ostat.komunikace		
3517/7	155	ostat.pl.	ostat.komunikace	Právo stavby podle zák. č. 89/2012 Sb.	
3517/8	123	ostat.pl.	ostat.komunikace		
3517/9	1193	ostat.pl.	ostat.komunikace	Právo stavby podle zák. č. 89/2012 Sb.	
3517/14		ostat.pl.	ostat.komunikace		
3517/10	75	ostat.pl.	ostat.komunikace		
3518/4	6283	ostat.pl.	ostat.komunikace	chráněná ložisková území	
3518/5		ostat.pl.	ostat.komunikace		
3546	3305	ostat.pl.	ostat.komunikace	Věcné břemeno umístění a provoz. elektrorozvodného zařízení	
3546/1		ostat.pl.	ostat.komunikace		
3546/2		ostat.pl.	ostat.komunikace		
3568/2	87	orná půda		zemědělský půdní fond	
3568/3	109	ostat.pl.	ostat.komunikace		
3570/1	679	ostat.pl.	ostat.komunikace	Věcné břemeno užívání	
3570/2	314	ostat.pl.	ostat.komunikace		

3578/1	2704	ostat.pl.	ostat.komunikace		
3591/2	29	lesní poz		pozemek určený k plnění funkcí lesa	
3592/2	2925	ostat.pl.	ostat.komunikace		
3597/1	825	ostat.pl.	ostat.komunikace	Věcné břemeno užívání	
3607	1829	ostat.pl.	ostat.komunikace	Věcné břemeno užívání	
3616/1	2674	ostat.pl.	ostat.komunikace	Věcné břemeno zřizování a provozování vedení	
3616/4		ostat.pl.	ostat.komunikace		
3622	342	ostat.pl.	ostat.komunikace	Věcné břemeno užívání	
3622/1		ostat.pl.	ostat.komunikace		
3622/2		ostat.pl.	ostat.komunikace		
3627/6	525	ostat.pl.	ostat.komunikace		
3629	181	lesní poz		pozemek určený k plnění funkcí lesa	
3630/2	1172	ostat.pl.	ostat.komunikace		
3630/3	461	ostat.pl.	ostat.komunikace		
3631	1089	ostat.pl.	ostat.komunikace		
3633	542	lesní poz		pozemek určený k plnění funkcí lesa	
3633/1		lesní poz			
3633/2		lesní poz			
3634	189	lesní poz		pozemek určený k plnění funkcí lesa	
3635	1116	ostat.pl.	ostat.komunikace		
3636	31	ostat.pl.	ostat.komunikace		
3637/1	349	ostat.pl.	ostat.komunikace		
3638	863	ostat.pl.	ostat.komunikace		
3650/1	132	ostat.pl.	jiná plocha		
3650/2	246	ostat.pl.	jiná plocha		

Doplěno se souhlasem zastupce vlastníka
viz tech. zpráva

Parcely 1328, 1903/3, 2048/1, 2168/5, 3351/6, 3351/13,
3351/15, 3351/119, 3351/131, 3423, 3508/4, 3514/9,
3518/4, 3546, 3616/1, 3622, 3633 byly to zeleň
obvodem KO PÚ

HRANICE KOPU ZMĚNĚNÁ - PARCELA NELEŽÍ NA HRANICI KOPU

Část obce, č. budovy	Typ budovy	Na parcele	Způsob využití	Způsob ochrany	Omezení vl. práva	Zjištěné změny, výzvy, poučení, poznámky
Vápenná,č.p. 250	budova s číslem popisným	385	rod.dům			
Vápenná,č.p. 322	budova s číslem popisným	442	rod.dům			

Vápenná,č.p. 344	budova s číslem popisným	461/1	byt.dům
Vlastník souhlasí se zjištěným průběhem a označením hranic v terénu a s ostatními uvedenými výsledky			
Vlastnický vztah	Oprávněné subjekty (jméno nebo název a adresa)		Identifikátor Podíl Dne: 30.11.2023 Podpis:
Vlastnické právo	Arcibiskupství olomoucké, Wurmova 562/9 77900 Olomouc		1/1 PH. L. Páduha Totožnost ověřena podle



List vlastnictví : 831

Parcela	Výměra [m2]	Druh pozemku	Způsob využití	Způsob ochrany	Omezení vl. práva	Zjištěné změny, výzvy, poučení, poznámky
1831/1	1090	ostat.pl.	jiná plocha			
1835	2329	zahrada		zemědělský půdní fond		

Vlastník souhlasí se zjištěným průběhem a označením hranic v terénu a s ostatními uvedenými výsledky			
Vlastnický vztah	Oprávněné subjekty (jméno nebo název a adresa)		Identifikátor Podíl Dne: 30.11.2023 Podpis:
Vlastnické právo	A - Z stavba a průmysl, obchod, servis a pronájem spol. s r.o., č.p. 227 79064 Vápenná		1/1 Totožnost ověřena podle

List vlastnictví : 834

Parcela	Výměra [m2]	Druh pozemku	Způsob využití	Způsob ochrany	Omezení vl. práva	Zjištěné změny, výzvy, poučení, poznámky
3291	1799	ostat.pl.	manipulační pl.		Věcné břemeno zřizování a provozování vedení	

Vlastník souhlasí se zjištěným průběhem a označením hranic v terénu a s ostatními uvedenými výsledky			
Vlastnický vztah	Oprávněné subjekty (jméno nebo název a adresa)		Identifikátor Podíl Dne: 27.11.2023 Podpis:
Vlastnické právo	SJM Fójcik Vavřinec Ing. a Fójciková Danuta, Dlouhá 364/47 73542 Těrlicko		2/3 Totožnost ověřena podle
Vlastnické právo	Fójcik Tadeusz, Dlouhá 364/47 73542 Těrlicko		1/3 Totožnost ověřena podle

List vlastnictví : 835

Parcela	Výměra [m2]	Druh pozemku	Způsob využití	Způsob ochrany	Omezení vl. práva	Zjištěné změny, výzvy, poučení, poznámky
135/2	307	zast. pl.				
399/2	29	zahrada		zemědělský půdní fond		
399/3	400	zahrada		zemědělský půdní fond		
399/4	118	zahrada		zemědělský půdní fond		
1292/1	541	travní p.		zemědělský půdní fond		
1302/2	4887	orná půda		zemědělský půdní fond		
1302/8		orná půda				
1302/9		orná půda				
1302/4	1317	ostat.pl.	neplodná půda		Věcné břemeno (podle listiny)	
1302/5	3421	orná půda		zemědělský půdní fond	Věcné břemeno (podle listiny)	
1302/6	1663	travní p.		zemědělský půdní fond		
3681	205	ostat.pl.	ostat.komunikace			Parcela 1302/2 byla rozdělána obvodem kope
3828	118	zahrada		zemědělský půdní fond		

Část obce, č. budovy	Typ budovy	Na parcele	Způsob využití	Způsob ochrany	Omezení vl. práva	Zjištěné změny, výzvy, poučení, poznámky
Vápenná,č.p. 112	budova s číslem popisným	135/2	rod.dům			

Vlastník souhlasí se zjištěným průběhem a označením hranic v terénu a s ostatními uvedenými výsledky						
Vlastnický vztah	Oprávněné subjekty (jméno nebo název a adresa)	Identifikátor	Podíl	Dne: 19.11.2023	Podpis: 	
Vlastnické právo	SJM Pišek Štefan a Pišková Květoslava, č.p. 112 79064 Vápenná		1/1 			
		Totožnost ověřena podle 				

List vlastnictví : 836

Parcela	Výměra [m2]	Druh pozemku	Způsob využití	Způsob ochrany	Omezení vl. práva	Zjištěné změny, výzvy, poučení, poznámky
3351/128	87	lesní poz		pozemek určený k plnění funkcí lesa		
3351/139	435	lesní poz		pozemek určený k plnění funkcí lesa		

Vlastnický vztah		Oprávněné subjekty (jméno nebo název a adresa)		Identifikátor	Podíl	Dne: 29.11.2023	Podpis:
Vlastnické právo		Česká republika,			1/2		
Vlastnické právo		Arcibiskupství olomoucké, Wurmova 562/9 77900 Olomouc			1/2		
Právo hospodařit s majetkem státu		Lesy České republiky, s.p., Přemyslova 1106/19 50008 Hradec Králové			1/2		

List vlastnictví : 837

Parcela	Výměra [m2]	Druh pozemku	Způsob využití	Způsob ochrany	Omezení vl. práva	Zjištěné změny, výzvy, poučení, poznámky
452/3	346	orná půda		zemědělský půdní fond	Zástavní právo smluvní	
1222/25	19	ostat.pl.	ostat.komunikace		Zástavní právo smluvní	

Vlastnický vztah		Oprávněné subjekty (jméno nebo název a adresa)		Identifikátor	Podíl	Dne: 14.11.2023	Podpis:
Vlastnické právo		Rygel Marek, č.p. 84 79064 Vápenná			1/1		

List vlastnictví : 839

Parcela	Výměra [m2]	Druh pozemku	Způsob využití	Způsob ochrany	Omezení vl. práva	Zjištěné změny, výzvy, poučení, poznámky
1402/2	1271	travní p.		zemědělský půdní fond		
1402/3		travní p.				

Vlastnický vztah		Oprávněné subjekty (jméno nebo název a adresa)		Identifikátor	Podíl	Dne: 30.11.2023	Podpis:
Vlastnické právo		SJM Lukač Tomáš a Lukačová Kamila, č.p. 124 79064 Vápenná			1/1		

List vlastnictví : 850

Parcela	Výměra [m2]	Druh pozemku	Způsob využití	Způsob ochrany	Omezení vl. práva	Zjištěné změny, výzvy, poučení, poznámky
551	1520	ostat.pl.	jiná plocha			
1367/2	1379	ostat.pl.	neplodná půda			
1989/1	6232	travní p.		zemědělský půdní fond		

Vlastnický vztah		Oprávněné subjekty (jméno nebo název a adresa)		Vlastník souhlasí se zjištěným průběhem a označením hranic v terénu a s ostatními uvedenými výsledky		
				Identifikátor	Podíl	Dne: 30.11.2023 Podpis:
Vlastnické právo		Štěpánek Arnošt Mgr., Jilmová 1923 50008 Hradec Králové			1/1	<i>neuzavřeno, nedostavil</i>
				Totožnost ověřena podle		

List vlastnictví : 854

Parcela	Výměra [m2]	Druh pozemku	Způsob využití	Způsob ochrany	Omezení vl. práva	Zjištěné změny, výzvy, poučení, poznámky
3854/2	750	orná půda		zemědělský půdní fond		

Vlastnický vztah		Oprávněné subjekty (jméno nebo název a adresa)		Vlastník souhlasí se zjištěným průběhem a označením hranic v terénu a s ostatními uvedenými výsledky		
				Identifikátor	Podíl	Dne: 27.11.2023 Podpis:
Vlastnické právo		SJM Štěrbá Josef a Štěrbová Jana, č.p. 184 79064 Vápenná			1/1	<i>neuzavřeno, nedostavil</i>
				Totožnost ověřena podle		

List vlastnictví : 859

Parcela	Výměra [m2]	Druh pozemku	Způsob využití	Způsob ochrany	Omezení vl. práva	Zjištěné změny, výzvy, poučení, poznámky
1045/2	900	zahrada		zemědělský půdní fond		
1045/2-3		zahrada				

Vlastnický vztah		Oprávněné subjekty (jméno nebo název a adresa)		Vlastník souhlasí se zjištěným průběhem a označením hranic v terénu a s ostatními uvedenými výsledky		
				Identifikátor	Podíl	Dne: 14.11.2023 Podpis:
Vlastnické právo		ZAJEDNO s.r.o., Zemkova 1143/4 61600 Brno			1/1	<i>neuzavřeno, nedostavil</i>
				Totožnost ověřena podle		

List vlastnictví : 863



Parcela	Výměra [m2]	Druh pozemku	Způsob využití	Způsob ochrany	Omezení vl. práva	Zjištěné změny, výzvy, poučení, poznámky
2841/7	21480	travní p.		zemědělský půdní fond		
2841/8	14017	travní p.		zemědělský půdní fond		
2860/1	60	ostat.pl.	jiná plocha			
2860/2	65	travní p.		zemědělský půdní fond		

Vlastnický vztah		Oprávněné subjekty (jméno nebo název a adresa)		Vlastník souhlasí se zjištěným průběhem a označením hranic v terénu a s ostatními uvedenými výsledky		
				Identifikátor	Podíl	Dne: 29.11.2023 Podpis:
Vlastnické právo		Kouřilová Marie, č.p. 334 79064 Vápenná			1/1	<i>neuzavřeno, nedostavil</i>
				Totožnost ověřena podle		





List vlastnictví : 866

Parcela	Výměra [m2]	Druh pozemku	Způsob využití	Způsob ochrany	Omezení vl. práva	Zjištěné změny, výzvy, poučení, poznámky
1265/1	654	travní p.		zemědělský půdní fond	Věcné břemeno (podle listiny)	
1265/4	15088	travní p.		zemědělský půdní fond	Věcné břemeno (podle listiny)	
Vlastník souhlasí se zjištěným průběhem a označením hranic v terénu a s ostatními uvedenými výsledky						
Vlastnický vztah	Oprávněné subjekty (jméno nebo název a adresa)			Identifikátor	Podíl	Dne: 14.11.2023 Podpis: [podpis]
Vlastnické právo	SJM Kozel Milan a Kozlová Veronika, Tučkova 924/38 60200 Brno			[obrazek]	1/1 OP [obrazek]	[obrazek] [poznámka]
Totožnost ověřena podle						


List vlastnictví : 867

Parcela	Výměra [m2]	Druh pozemku	Způsob využití	Způsob ochrany	Omezení vl. práva	Zjištěné změny, výzvy, poučení, poznámky
3448	245	ostat.pl.	ostat.komunikace		Věcné břemeno chůze a jízdy	
3608/1	119	ostat.pl.	ostat.komunikace			
<u>Vlastník souhlasí se zjištěným průběhem a označením hranic v terénu a s ostatními uvedenými výsledky</u>						
Vlastnický vztah		Oprávněné subjekty (jméno nebo název a adresa)		Identifikátor	Podíl	Dne: 30.11.2020 Podpis:
Vlastnické právo		Krpelan Viliam, č.p. 89 79064 Vápenná			1/4	ne pozván, nedostavil se
				Totožnost ověřena podle		
Vlastnické právo		SJM Kozel Milan a Kozlová Veronika, Tučkova 924/38 60200 Brno			3/4	ne pozván, nedostavil se ne pozván, nedostavil se
				Totožnost ověřena podle		

List vlastnictví : 872



Parcela	Výměra [m2]	Druh pozemku	Způsob využití	Způsob ochrany	Omezení vl. práva	Zjištěné změny, výzvy, poučení, poznámky
1130/4	178	ostat.pl.	jiná plocha		Zástavní právo smluvní	
Vlastník souhlasí se zjištěným průběhem a označením hranic v terénu a s ostatními uvedenými výsledky						
Vlastnický vztah	Oprávněné subjekty (jméno nebo název a adresa)			Identifikátor	Podíl	Dne: 14.11.2023 Podpis: 
Vlastnické právo	Novotná Eva Ing., č.p. 241 78964 Bohdíkov				1/1 	
				Totožnost ověřena podle 		

List vlastnictví : 882

Parcela	Výměra [m2]	Druh pozemku	Způsob využití	Způsob ochrany	Omezení vl. práva	Zjištěné změny, výzvy, poučení, poznámky			
3855	1391	orná půda		zemědělský půdní fond	Zástavní právo smluvní				
						Vlastník souhlasí se zjištěným průběhem a označením hranic v terénu a s ostatními uvedenými výsledky			
Vlastnický vztah		Oprávněné subjekty (jméno nebo název a adresa)			Identifikátor	Podíl	Dne: 30.11.2023	Podpis:	
Vlastnické právo		SJM Koláček Michal a Koláčková Aneta Bc., č.p. 433 79064 Vápenná				1/1	ne pozván, nedostavil se	ne pozván, nedostavil se	
						Totožnost ověřena podle			

List vlastnictví : 883



Parcela	Výměra [m2]	Druh pozemku	Způsob využití	Způsob ochrany	Omezení vl. práva	Zjištěné změny, výzvy, poučení, poznámky
3856/2	1978	orná půda		zemědělský půdní fond		

Vlastnický vztah		Oprávněné subjekty (jméno nebo název a adresa)		Vlastník souhlasí se zjištěným průběhem a označením hranic v terénu a s ostatními uvedenými výsledky		
				Identifikátor	Podíl	Dne: 27.11.2023 Podpis:
Vlastnické právo		Sikora Petr, č.p. 276 79064 Vápenná			1/1	OP 
				Totožnost ověřena podle		

List vlastnictví : 884





Parcela	Výměra [m2]	Druh pozemku	Způsob využití	Způsob ochrany	Omezení vl. práva	Zjištěné změny, výzvy, poučení, poznámky
2764/4	90	ostat.pl.		neploďná půda		

2764/7	377	ostat.pl.		neploďná půda		
--------	-----	-----------	--	---------------	--	--

Vlastnický vztah		Oprávněné subjekty (jméno nebo název a adresa)		Vlastník souhlasí se zjištěným průběhem a označením hranic v terénu a s ostatními uvedenými výsledky		
				Identifikátor	Podíl	Dne: 29.11.2023 Podpis:
Vlastnické právo		Frančák Ladislav, č.p. 268 79064 Vápenná			1/1	OP 
				Totožnost ověřena podle		


List vlastnictví : 885

Parcela	Výměra [m2]	Druh pozemku	Způsob využití	Způsob ochrany	Omezení vl. práva	Zjištěné změny, výzvy, poučení, poznámky
2764/1	7815	orná půda		zemědělský půdní fond		

Vlastnický vztah		Oprávněné subjekty (jméno nebo název a adresa)		Vlastník souhlasí se zjištěným průběhem a označením hranic v terénu a s ostatními uvedenými výsledky		
				Identifikátor	Podíl	Dne: 29.11.2023 Podpis:
Vlastnické právo		Frančák František, č.p. 465 79064 Vápenná			1/2	OP 
Vlastnické právo		Frančák Ladislav, č.p. 268 79064 Vápenná			1/2	OP 
				Totožnost ověřena podle		

List vlastnictví : 890

Parcela	Výměra [m2]	Druh pozemku	Způsob využití	Způsob ochrany	Omezení vl. práva	Zjištěné změny, výzvy, poučení, poznámky
3854/7	1102	orná půda		zemědělský půdní fond	Věcné břemeno zřizování a provozování vedení	

Vlastnický vztah		Oprávněné subjekty (jméno nebo název a adresa)		Vlastník souhlasí se zjištěným průběhem a označením hranic v terénu a s ostatními uvedenými výsledky		
				Identifikátor	Podíl	Dne: 20.11.2023 Podpis:
Vlastnické právo		Majkovič Peter Ing., č.p. 142 79064 Vápenná			1/1	
				Totožnost ověřena podle		

List vlastnictví : 10001

Parcela	Výměra [m2]	Druh pozemku	Způsob využití	Způsob ochrany	Omezení vl. práva	Zjištěné změny, výzvy, poučení, poznámky
St. 14/1	368	zast. pl.	zbořeniště			
St. 58	121	zast. pl.	zbořeniště		Věcné břemeno užívání	
St. 102/5	40	zast. pl.	zbořeniště		Věcné břemeno chůze a jízdy	
St. 146	478	zast. pl.	zbořeniště			
St. 155	111	zast. pl.	zbořeniště			
St. 194	388	zast. pl.	zbořeniště		Věcné břemeno zřizování a provozování vedení	
St. 198	470	zast. pl.	zbořeniště		Věcné břemeno zřizování a provozování vedení	
St. 269	517	zast. pl.	zbořeniště			
199/2	380	orná půda		zemědělský půdní fond		
210/2	988	travní p.		zemědělský půdní fond		
211	705	travní p.		zemědělský půdní fond		
216/1	773	zahrada		zemědělský půdní fond		
227	47	ostat.pl.	neplodná půda		Věcné břemeno zřizování a provozování vedení	
359/2	274	zahrada		zemědělský půdní fond		
359/3	1432	zahrada		zemědělský půdní fond		
380/2	57	zahrada		zemědělský půdní fond		
382/1	755	zahrada		zemědělský půdní fond		
382/3		zahrada				
382/2	186	zahrada		zemědělský půdní fond		PARCELA NELEŽÍ NA HRANĚ KOPU - 20 METRŮ OD ÚBOČÍ
385/1	41	ostat.pl.	jiná plocha			
385/2	71	ostat.pl.	jiná plocha			
386	601	zahrada		zemědělský půdní fond		

391	633	travní p.		zemědělský půdní fond	
404/2	1330	ostat.pl.	pohřeb.		
407/3	3108	ostat.pl.	pohřeb.		
411/1	312	ostat.pl.	pohřeb.		
417/3	2588	ostat.pl.	jiná plocha		
434/2	99	zahrada		zemědělský půdní fond	
435/1	1010	zahrada		zemědělský půdní fond	
452/2	28	orná půda		zemědělský půdní fond	
459/1	142	zahrada		zemědělský půdní fond	Věcné břemeno zřizování a provozování vedení
498/2	306	zahrada		zemědělský půdní fond	
498/4	71	zahrada		zemědělský půdní fond	
507/1	345	ostat.pl.	jiná plocha		
511/1	331	zahrada		zemědělský půdní fond	
546/1	770	ostat.pl.	jiná plocha		
723/44	8350	orná půda		zemědělský půdní fond	DOPLNĚNO SE SOUHLASEM STŘEDOSTY HAVLUBA
723/32	7222	travní p.		zemědělský půdní fond	VIZ TECHNICKÁ ZPRÁVA
723/45	1251	travní p.		zemědělský půdní fond	
723/59	446	ostat.pl.	ostat.komunikace		
723/80	425	lesní poz.		pozemek určený k plnění funkcí lesa	
741/7	238	lesní poz		pozemek určený k plnění funkcí lesa	
723/81	2113	lesní poz.		pozemek určený k plnění funkcí lesa	
768/2	102	ostat.pl.	jiná plocha		
784/2	2782	travní p.		zemědělský půdní fond	
805	1480	lesní poz		pozemek určený k plnění funkcí lesa	
816/1	13995	orná půda		zemědělský půdní fond	
816/7	146	ostat.pl.	jiná plocha		
ST. 668	14	ZAST.PL	ORČ. URB. V. BEZ ČP. A ČE	ZASTAVBA	BYLA ZAHRAZKA V LÁVČNOSTI NA SETŘÁNÍ OKAMÍ PARCELY 3351/12 Z LV 10001

817/2	745	lesní poz		pozemek určený k plnění funkcí lesa	
820	1083	lesní poz		pozemek určený k plnění funkcí lesa	
822	1403	lesní poz		pozemek určený k plnění funkcí lesa	
823/2	3474	lesní poz		pozemek určený k plnění funkcí lesa	
823/3	29302	lesní poz		pozemek určený k plnění funkcí lesa	
824/2	1670	lesní poz		pozemek určený k plnění funkcí lesa	
828/2	2740	lesní poz		pozemek určený k plnění funkcí lesa	
833/1	1011	orná půda		zemědělský půdní fond	
833/3	3383	ostat.pl.	manipulační pl.		
839/2	1436	lesní poz		pozemek určený k plnění funkcí lesa	
839/11	496	lesní poz		pozemek určený k plnění funkcí lesa	
839/13	2422	lesní poz		pozemek určený k plnění funkcí lesa	
839/15	422	lesní poz		pozemek určený k plnění funkcí lesa	
839/21	653	lesní poz		pozemek určený k plnění funkcí lesa	
841/1	1271	travní p.		zemědělský půdní fond	
842	4062	ostat.pl.	neploďná půda		
852/2	27	ostat.pl.	jiná plocha	chráněná ložisková území	
853/1	2167	ostat.pl.	jiná plocha	chráněná ložisková území	
853/4	345	ostat.pl.	jiná plocha	chráněná ložisková území	
876/1	1823	travní p.		zemědělský půdní fond	
879/2	1408	travní p.		zemědělský půdní fond	
880	709	lesní poz		pozemek určený k plnění funkcí lesa	

882/1	2384	travní p.		zemědělský půdní fond	Věcné břemeno (podle listiny)	
884	15769	ostat.pl.	ostat.komunikace		Věcné břemeno (podle listiny)	
884/1		ostat.pl.	ostat.komunikace	chráněná ložisková území		
884/2		ostat.pl.	ostat.komunikace			
884/3		ostat.pl.	ostat.komunikace			
1109/10	188	travní p.		zemědělský půdní fond		
1130/9	669	orná půda		zemědělský půdní fond	Věcné břemeno zřizování a provozování vedení	
1130/19	12	ostat.pl.	jiná plocha			
1149/1	217	travní p.		zemědělský půdní fond		
1149/2	154	lesní poz		pozemek určený k plnění funkcí lesa		
1222/49	101	ostat.pl.	ostat.komunikace		Věcné břemeno zřizování a provozování vedení	
1222/50	229	ostat.pl.	ostat.komunikace		Věcné břemeno zřizování a provozování vedení	
1222/51	23	ostat.pl.	ostat.komunikace			
1222/52	411	ostat.pl.	ostat.komunikace		Věcné břemeno zřizování a provozování vedení	
1222/63	6	ostat.pl.	ostat.komunikace			
1230/12	235	orná půda		zemědělský půdní fond	Věcné břemeno zřizování a provozování vedení	
1247	34222	lesní poz		pozemek určený k plnění funkcí lesa		
1248/1	51041	lesní poz		pozemek určený k plnění funkcí lesa		
1248/3		lesní poz				
1266/1	7129	travní p.		zemědělský půdní fond	Věcné břemeno (podle listiny)	
1266/2	1079	orná půda		zemědělský půdní fond		
1278	2351	ostat.pl.	ostat.komunikace		Věcné břemeno (podle listiny)	
1278/1		ostat.pl.	ostat.komunikace			
1278/2		ostat.pl.	ostat.komunikace			
1304	49490	lesní poz		pozemek určený k plnění funkcí lesa		
1325	16579	travní p.		zemědělský půdní fond		
1332	1116	lesní poz		pozemek určený k plnění funkcí lesa		

1334	5708	lesní poz		pozemek určený k plnění funkcí lesa	
1349/1	705	ostat.pl.	nepłodná půda		
1349/3	171	orná půda		zemědělský půdní fond	
1349/4	589	ostat.pl.	ostat.komunikace		PAROZA NEŽÍ NA HRANCI KOPU - ZEMĚ ODBUDU
1370/1	5395	lesní poz		pozemek určený k plnění funkcí lesa	
1370/2	5068	lesní poz		pozemek určený k plnění funkcí lesa	
1372/1	53	travní p.		zemědělský půdní fond	
1388/8	573	ostat.pl.	ostat.komunikace		
1397/4	357	ostat.pl.	ostat.komunikace		
1431/2	105	travní p.		zemědělský půdní fond	
1510	4288	lesní poz		pozemek určený k plnění funkcí lesa	
1512	2442	lesní poz		pozemek určený k plnění funkcí lesa	
1520	9916	lesní poz		pozemek určený k plnění funkcí lesa	
1520/1		lesní poz			
1520/2		lesní poz			
1544/1	2360	lesní poz		pozemek určený k plnění funkcí lesa	
1544/2	3693	lesní poz		pozemek určený k plnění funkcí lesa	
1545/1	742	lesní poz		pozemek určený k plnění funkcí lesa	
1549/1	47	lesní poz		pozemek určený k plnění funkcí lesa	
1563	2345	lesní poz		pozemek určený k plnění funkcí lesa	Věcné břemeno zřizování a provozování vedení
1588/1	2956	lesní poz		pozemek určený k plnění funkcí lesa	
1588/2	15621	lesní poz		pozemek určený k plnění funkcí lesa	
1745/3	339	orná půda		zemědělský půdní fond	Věcné břemeno (podle listiny)
1956/2	31942	travní p.		zemědělský půdní fond	Věcné břemeno (podle listiny)

2099/1	8812	lesní poz		pozemek určený k plnění funkcí lesa	
2102/6	343	ostat.pl.	jiná plocha	chráněná ložisková území	
2110/2	1910	lesní poz		pozemek určený k plnění funkcí lesa	
2110/5	4507	travní p.		zemědělský půdní fond	
2111/4	2553	lesní poz		pozemek určený k plnění funkcí lesa	
2112/1	1205	lesní poz		pozemek určený k plnění funkcí lesa	
2112/2	492	ostat.pl.	jiná plocha	chráněná ložisková území	
2115	1764	ostat.pl.	dobývací prost.	chráněná ložisková území	
2118	3911	lesní poz		pozemek určený k plnění funkcí lesa	
2120/2	1055	lesní poz		pozemek určený k plnění funkcí lesa	
2120/3	910	ostat.pl.	jiná plocha	chráněná ložisková území	
2125	655	lesní poz		pozemek určený k plnění funkcí lesa	
2127	1477	lesní poz		pozemek určený k plnění funkcí lesa	
2128	4909	lesní poz		pozemek určený k plnění funkcí lesa	
2135/1	2296	orná půda		zemědělský půdní fond	
2143/1	4182	travní p.		zemědělský půdní fond	
2144/7	1321	travní p.		zemědělský půdní fond	
2145	2444	ostat.pl.	jiná plocha	chráněná ložisková území	
2471/3	339	zahrada		zemědělský půdní fond	
2481	437	travní p.		zemědělský půdní fond	Věcné břemeno užívání
2483	862	travní p.		zemědělský půdní fond	
2489	1105	ostat.pl.	neplodná půda		
2489/1		ostat.pl.	neplodná půda	chráněná ložisková území	
2489/2		ostat.pl.	neplodná půda		

2538/2	98	ostat.pl.	jiná plocha		
2539/3	629	zahrada		zemědělský půdní fond	
2539/4	187	ostat.pl.	ostat.komunikace		Věcné břemeno zřizování a provozování vedení
2539/5	234	travní p.		zemědělský půdní fond	
2539/8	3145	orná půda		zemědělský půdní fond	
2539/11	676	travní p.		zemědělský půdní fond	
2539/23	643	zahrada		zemědělský půdní fond	
2540/1	1766	ostat.pl.	neplodná půda		Věcné břemeno zřizování a provozování vedení
2577/3	584	orná půda		zemědělský půdní fond	
2582	1079	lesní poz		pozemek určený k plnění funkcí lesa	
2583/2	1533	ostat.pl.	ostat.komunikace	chráněná ložisková území	
2675/2	1455	orná půda		zemědělský půdní fond	
2675/18		orná půda			
2675/3	1018	orná půda		zemědělský půdní fond	
2675/19		orná půda			
2675/4	1095	orná půda		zemědělský půdní fond	
2675/20		orná půda			
2675/5	1679	orná půda		zemědělský půdní fond	
2675/14	1507	ostat.pl.	ostat.komunikace		
2675/21		ostat.pl.	ostat.komunikace		
2702/2	1637	orná půda		zemědělský půdní fond	
2702/3	1015	orná půda		zemědělský půdní fond	
2702/4	2519	orná půda		zemědělský půdní fond	Věcné břemeno zřizování a provozování vedení
2702/8		orná půda			
2702/5	1090	travní p.		zemědělský půdní fond	Věcné břemeno zřizování a provozování vedení
2733/9	950	ostat.pl.	jiná plocha		
2735/1	2374	orná půda		zemědělský půdní fond	

2735/2	2395	ostat.pl.	jiná plocha	
2769	589	ostat.pl.	nepłodná půda	
2770/4	71	ostat.pl.	ostat.komunikace	
2806/3	10290	ostat.pl.	nepłodná půda	
2809/13	973	ostat.pl.	ostat.komunikace	
3351/12	264	ostat.pl.	jiná plocha	
3351/49	885	lesní poz	pozemek určený k plnění funkcí lesa	
3351/56	201	lesní poz	pozemek určený k plnění funkcí lesa	
3351/57	881	lesní poz	pozemek určený k plnění funkcí lesa	
3351/58	2964	lesní poz	pozemek určený k plnění funkcí lesa	
3351/69	29412	lesní poz	pozemek určený k plnění funkcí lesa	
3351/70	428	lesní poz	pozemek určený k plnění funkcí lesa	
3351/71	1086	lesní poz	pozemek určený k plnění funkcí lesa	
3351/74	49615	lesní poz	pozemek určený k plnění funkcí lesa	
3351/80	13622	lesní poz	pozemek určený k plnění funkcí lesa	
3351/152		lesní poz		
3351/87	2485	lesní poz	pozemek určený k plnění funkcí lesa	
3351/95	18106	lesní poz	pozemek určený k plnění funkcí lesa	
3351/98	5267	lesní poz	pozemek určený k plnění funkcí lesa	
3351/100	3245	lesní poz	pozemek určený k plnění funkcí lesa	
3351/153		lesní poz		
3351/104	1408	lesní poz	pozemek určený k plnění funkcí lesa	
3351/105	8304	lesní poz	pozemek určený k plnění funkcí lesa	Věcné břemeno zřizování a provozování vedení
3351/107	10356	lesní poz	pozemek určený k plnění funkcí lesa	
3351/142		lesní poz		

3420	226	ostat.pl.	ostat.komunikace
3425	1043	ostat.pl.	ostat.komunikace
3426/1 3426/2	745	ostat.pl. ostat.pl.	ostat.komunikace
3432/1	281	ostat.pl.	ostat.komunikace
3438/1	9	ostat.pl.	ostat.komunikace
3439/2 3439/3	398	ostat.pl. ostat.pl.	ostat.komunikace
3440	3894	ostat.pl.	ostat.komunikace
3454	575	ostat.pl.	ostat.komunikace
3463 3463/1 3463/2	237	ostat.pl. ostat.pl. ostat.pl.	ostat.komunikace
3466/1	926	ostat.pl.	ostat.komunikace
3473	285	ostat.pl.	ostat.komunikace
3474/1	320	ostat.pl.	ostat.komunikace
3478	288	ostat.pl.	ostat.komunikace
3479 3479/1 3479/2	827	ostat.pl. ostat.pl. ostat.pl.	ostat.komunikace
3488/1	2077	ostat.pl.	ostat.komunikace
3490/1	671	ostat.pl.	ostat.komunikace
3508/1	1110	ostat.pl.	ostat.komunikace
3508/2	578	ostat.pl.	ostat.komunikace
3515/10	204	ostat.pl.	ostat.komunikace
3517/3	1050	ostat.pl.	ostat.komunikace
3517/4 3517/13	2866	ostat.pl. ostat.pl.	ostat.komunikace
3517/6	864	ostat.pl.	ostat.komunikace

Věcné břemeno zřizování a provozování vedení

PARCELA ROZDĚLENÁ OBUODENÍ KOPČÍ
PARCELA NEZBŮ NA HRANIC KOPČÍ - 2 MĚNA OBUODČY

PARCELA ROZDĚLENÁ OBUODENÍ KOPČÍ

Věcné břemeno zřizování a provozování vedení

Věcné břemeno zřizování a provozování vedení

PARCELA 3463 ROZDĚLENÁ OBUODENÍ KOPČÍ

Věcné břemeno (podle listiny)

Věcné břemeno zřizování a provozování vedení

NEPOUŽITO

3544/1	575	ostat.pl.	ostat.komunikace	Věcné břemeno užívání	
3545/1	1961	ostat.pl.	ostat.komunikace		
3548/1	3755	ostat.pl.	ostat.komunikace	Věcné břemeno užívání	
3548/6		ostat.pl.	ostat.komunikace		
3548/2	2475	ostat.pl.	ostat.komunikace	Věcné břemeno zřizování a provozování vedení	
3563/1	2704	ostat.pl.	ostat.komunikace		
3563/7		ostat.pl.	ostat.komunikace		
3563/8		ostat.pl.	ostat.komunikace		
3564	144	ostat.pl.	ostat.komunikace	chráněná ložisková území	
3565	442	ostat.pl.	ostat.komunikace	chráněná ložisková území	
3582	5002	ostat.pl.	ostat.komunikace	Věcné břemeno chůze a jízdy	
3588	134	ostat.pl.	ostat.komunikace		
3589/1	1315	ostat.pl.	ostat.komunikace	Věcné břemeno zřizování a provozování vedení	
3599	2710	ostat.pl.	ostat.komunikace	Věcné břemeno (podle listiny)	
3603	1011	lesní poz		pozemek určený k plnění funkcí lesa	
3604/1	1047	ostat.pl.	ostat.komunikace		
3604/6		ostat.pl.	ostat.komunikace		
3604/3	1552	ostat.pl.	ostat.komunikace	Věcné břemeno zřizování a provozování vedení	
3604/5	1080	ostat.pl.	ostat.komunikace	Věcné břemeno zřizování a provozování vedení	
3604/7		ostat.pl.	ostat.komunikace		
3606/1	93	ostat.pl.	ostat.komunikace		
3606/2	1378	ostat.pl.	ostat.komunikace	Věcné břemeno (podle listiny)	
3606/3	516	ostat.pl.	ostat.komunikace		
3606/7		ostat.pl.	ostat.komunikace		
3606/5	361	ostat.pl.	ostat.komunikace		
3609/1	846	ostat.pl.	ostat.komunikace	Věcné břemeno zřizování a provozování vedení	
3612	123	ostat.pl.	ostat.komunikace		
3613	509	ostat.pl.	jiná plocha		

3624/1	782	ostat.pl.	ostat.komunikace	Věcné břemeno (podle listiny)	
3625	383	ostat.pl.	ostat.komunikace		
3630/1	10182	ostat.pl.	ostat.komunikace		
3646/4	113	zahrada	zemědělský půdní fond		
3649	36	ostat.pl.	jiná plocha		
3662	1821	ostat.pl.	ostat.komunikace		
3679/1	178	ostat.pl.	ostat.komunikace		
3692	244	ostat.pl.	ostat.komunikace		
3702	419	ostat.pl.	jiná plocha		
3703	24	ostat.pl.	jiná plocha		
3711	223	ostat.pl.	jiná plocha		
3713	235	ostat.pl.	jiná plocha		
3718	1297	ostat.pl.	jiná plocha	Věcné břemeno užívání	
3777	184	ostat.pl.	jiná plocha		
3811	2218	travní p.	zemědělský půdní fond		
3827	70	zahrada	zemědělský půdní fond		
3834	340	lesní poz	pozemek určený k plnění funkcí lesa		
3835	5993	lesní poz	pozemek určený k plnění funkcí lesa		
3836	21329	lesní poz	pozemek určený k plnění funkcí lesa		
3839	2642	lesní poz	pozemek určený k plnění funkcí lesa		
3840	1105	lesní poz	pozemek určený k plnění funkcí lesa		
3841	5546	lesní poz	pozemek určený k plnění funkcí lesa		

3845	37	zahrada	zemědělský půdní fond	
3848	10	zahrada	zemědělský půdní fond	
3850	2149	orná půda	zemědělský půdní fond	
3854/1	4019	orná půda	zemědělský půdní fond	
3854/3	1087	orná půda	zemědělský půdní fond	
3854/4	1110	orná půda	zemědělský půdní fond	
3854/5	1149	orná půda	zemědělský půdní fond	
3854/6	1189	orná půda	zemědělský půdní fond	Věcné břemeno zřizování a provozování vedení
3854/8	1288	orná půda	zemědělský půdní fond	
3856/1	367	orná půda	zemědělský půdní fond	Věcné břemeno zřizování a provozování vedení
3859	982	lesní poz	pozemek určený k plnění funkcí lesa	
3862	202	travní p.	zemědělský půdní fond	Věcné břemeno zřizování a provozování vedení

Vlastnický vztah		Oprávněné subjekty (jméno nebo název a adresa)		Identifikátor		Podíl	Dne: 20.10.2023		Podpis:
Vlastnické právo		Obec Vápenná, č.p. 442 79064 Vápenná		[redacted]		1/1	[redacted]		[signature]
				Totožnost ověřena podle		OR	[redacted]		[signature]

List vlastnictví : 10002						
Parcela	Výměra [m2]	Druh pozemku	Způsob využití	Způsob ochrany	Omezení vl. práva	Zjištěné změny, výzvy, poučení, poznámky
225/1	1816	zast. pl.	zbořeniště			
229	169	zahrada		zemědělský půdní fond		
311	148	ostat.pl.	neplodná půda			
345/1	1413	zahrada		zemědělský půdní fond		
346	148	travní p.		zemědělský půdní fond		
569/1	28953	travní p.		zemědělský půdní fond		

569/8	23657	travní p.		zemědělský půdní fond	
613/4	5297	orná půda		zemědělský půdní fond	
763/1	14586	orná půda		zemědělský půdní fond	
763/7	11757	orná půda		zemědělský půdní fond	
763/8	4908	orná půda		zemědělský půdní fond	
763/11	204	orná půda		zemědělský půdní fond	
830/1	623	ostat.pl.	neplodná půda		
833/5	1405	ostat.pl.	jiná plocha		
861	1521	travní p.		zemědělský půdní fond	
1222/32	57	ostat.pl.	ostat.komunikace		
1361/18	1261	ostat.pl.	ostat.komunikace		
1361/21	205	ostat.pl.	ostat.komunikace		
1388/10	17	zahrada		zemědělský půdní fond	
1398/1	8838	orná půda		zemědělský půdní fond	
1405/1 1405/2	772	ostat.pl. ostat.pl.	ostat.komunikace		PARCELA 1405 ROZDELENÁ OBUDENÍ KOPU
1446/4	527	ostat.pl.	jiná plocha		
1597/10	252	ostat.pl.	jiná plocha		
1625/1	7014	orná půda		zemědělský půdní fond	
1659	14746	orná půda		zemědělský půdní fond	
1660	21878	orná půda		zemědělský půdní fond	
2473	1712	ostat.pl.	jiná plocha		
2539/22	203	travní p.		zemědělský půdní fond	
2733/8	1501	ostat.pl.	jiná plocha		

2863/2	134	vodní pl.	tok umělý	
2863/11	690	vodní pl.	tok umělý	
3606/6	132	zahrada		zemědělský půdní fond
3847	11	zahrada		zemědělský půdní fond

Vlastnický vztah		Oprávněné subjekty (jméno nebo název a adresa)		Identifikátor	Podíl	Dne: 20. 11. 2023	Podpis:
Vlastnické právo		Česká republika,			1/1		
Příslušnost hospodařit s majetkem státu		Státní pozemkový úřad, Husinecká 1024/11a 13000 Praha			1/1		

List vlastnictví : 60000

Parcela	Výměra [m2]	Druh pozemku	Způsob využití	Způsob ochrany	Omezení vl. práva	Zjištěné změny, výzvy, poučení, poznámky
247	169	ostat.pl.	jiná plocha			
1109/4	339	ostat.pl.	jiná plocha			
1130/18	93	ostat.pl.	jiná plocha		Věcné břemeno zřizování a provozování vedení	
1998/2	213	ostat.pl.	jiná plocha			

Vlastnický vztah		Oprávněné subjekty (jméno nebo název a adresa)		Identifikátor	Podíl	Dne: 20. 11. 2023	Podpis:
Vlastnické právo		Česká republika,			1/1		
Příslušnost hospodařit s majetkem státu		Úřad pro zastupování státu ve věcech majetkových, Rašínovo nábřeží 390/42 12800 Praha			1/1		

Dne: 20. 11. 2023	Předseda komise: Ing. Martin Holinka	Členové komise: Ing. Kateřina Sytařová	Podpis: [Signature]
19. 1. 2024	Podpis: [Signature]	Leoš Hannig	
OPRAVA: [Signature]		Mgr. Radim Kopeček	

Zvláštní okolnosti, které se při zjišťování průběhu hranic a při jednání komise vyskytly:

Obec:.....*Vápenná*
Katastrální území:.....*Vápenná*

SOUPIS NEMOVITOSTÍ č. 1137/24, 1146/76, 1147/47-48

Počet listů: 11

Přílohy:

Náčrt o zjišťování průběhu hranic 1137/24, 1146/76, 1147/47-48

Plné moci v počtu *5* listů

Přečteno a podepsáno dne 19/03/2024

Předseda komise: *Ing. Martin Holinka*

Členové komise: *Ing. Kateřina Sytařová*
Leoš Hannig
Mgr. Radim Kopeček

Komise přezkoumala v celém rozsahu obsah tohoto soupisu nemovitostí a jeho příloh a shledala je úplné a po věcné i formální stránce správné.

sepsaný dne *19/03/2024* ve *Vápenné* o zjišťování průběhu hranic pro obnovu katastrálního operátu podle § 47 až 51 vyhlášky č. 357/2013 Sb., o katastru nemovitostí (katastrální vyhláška).

Předseda komise: *Ing. Martin Holinka*

Členové komise: *Ing. Kateřina Sytařová*
Leoš Hannig
Mgr. Radim Kopeček

Komise shledala, že všichni vlastníci a jiní oprávnění (dále jen „vlastníci“), uvedení v soupisu nemovitostí, který je součástí tohoto protokolu, byli k šetření řádně a včas pozváni. Průběh hranic, obvody budov, ostatní předměty obsahu katastrální mapy a údaje souboru popisných informací katastru nemovitostí byly zjištěny v rozsahu zakresleném v náčrtu, který je součástí tohoto protokolu.

Z pozvaných vlastníků se nedostavili ani neposlali zástupce:

Viz příloha soupisu.

Za nepřítomné vlastníky podali vysvětlení vlastníci sousedních nemovitostí a zástupce obce. Všechny vlastnické hranice byly vyšetřeny a shledány jako nesporné, s výjimkou těch, o nichž je to v soupisu nemovitostí výslovně uvedeno. Nesporné hranice, pokud nebyly předem označeny trvalým způsobem, byly označeny dřevěnými kolíky a v místech, kde se nepředpokládá bezprostřední ohrožení trvalé stabilizace zemědělskou nebo jinou činností, byly hranice označeny plastovými znaky 8 x 8 cm nebo 16 x 16 cm (katastrální hranice) před podrobným měřením vyšetřených hranic.

Obec:.....*Vápenná*
Katastrální území:.....*Vápenná*

Příloha soupisu nemovitostí č. č. 1137/24, 1146/76, 1147/47-48

Z pozvaných vlastníků se nedostavili ani neposlali zástupce:

Příjmení	Jméno	Titul	TitulZ	LV	ULICE	OBEC	PSC
Lesy České republiky, s.p.				21	Přemyslova 19 č.p.1106	Hradec Králové, Nový Hradec Králové	50008
Kopecká	Kateřina			75	č.p.218	Doloplazy	78356
Rozsypal	Aleš			75	č.p.490	Vápenná	79064
Peška	Petr			176	Partyzánská 6 č.p.1704	Přerov, Přerov I-Město	75002
Pešková	Hana			176	Partyzánská 6 č.p.1704	Přerov, Přerov I-Město	75002
Gwuzdová	Bronislava			221	Ječná 1 č.p.76	Prostějov, Čechovice	79604
Dlouhá	Lenka			280	Slunná č.p.79	Jeseník, Bukovice	79001
Pavla	Petr			280	Slezská 2 č.p.535	Jeseník	79001
Povodí Odry, státní podnik				312	Varenská 49 č.p.3101	Ostrava, Moravská Ostrava	70200
Orság	Karel			512	č.p.41	Kropáčova Vrutice, Kojovice	29479
Naswetter	Milan	Ing.		534	Náměstí č.p.69	Velký Újezd	78355
Voldřich	Rudolf	Ing.	MBA	738	Michalov 304	Stachy	38473
Státní pozemkový úřad				823	Husinecká 11a č.p.1024	Praha, Žižkov	13000
Zemědělské družstvo Jeseník				823	Šumperská č.p.118	Jeseník, Bukovice	79001
Státní pozemkový úřad				10002	Husinecká 11a č.p.1024	Praha, Žižkov	13000

List vlastnictví : 21

Parcela	Výměra [m2]	Druh pozemku	Způsob využití	Způsob ochrany	Omezení vl. práva	Zjištěné změny, výzvy, poučení, poznámky
695	48	zast. pl.				
1443	6219	ostat.pl.	ostat.komunikace		Věcné břemeno užívání	
3651	1070	vodní pl.	tok přirozený			

Část obce, č. budovy	Typ budovy	Na parcele	Způsob využití	Způsob ochrany	Omezení vl. práva	Zjištěné změny, výzvy, poučení, poznámky
bez čp/če	budova bez čísla popisného nebo evidenčního	695	zem.used			

Vlastník souhlasí se zjištěným průběhem a označením hranic v terénu a s ostatními uvedenými výsledky					
Vlastnický vztah	Oprávněné subjekty (jméno nebo název a adresa)		Identifikátor	Podíl	Dne: 20.10.2023 Podpis:
Vlastnické právo	Česká republika,			1/1	
	Totožnost ověřena podle				
Právo hospodařit s majetkem státu	Lesy České republiky, s.p., Přemyslova 1106/19			1/1	* pozván. nedostavil *
	50008 Hradec Králové				
	Totožnost ověřena podle				

List vlastnictví : 73

Parcela	Výměra [m2]	Druh pozemku	Způsob využití	Způsob ochrany	Omezení vl. práva	Zjištěné změny, výzvy, poučení, poznámky
375/4	4340	zast. pl.	zbořeniště			
560/1	187	zast. pl.	budova(LV738)			
560/2	62	zast. pl.	společný dvůr			
560/3	4	zast. pl.	společný dvůr			

Vlastník souhlasí se zjištěným průběhem a označením hranic v terénu a s ostatními uvedenými výsledky					
Vlastnický vztah	Oprávněné subjekty (jméno nebo název a adresa)		Identifikátor	Podíl	Dne: 20.11.2023 Podpis:
Vlastnické právo	Omya CZ s.r.o., č.p. 765			1/1	
	79061 Lipová-lázně				
	Totožnost ověřena podle				

List vlastnictví : 75

Parcela	Výměra [m2]	Druh pozemku	Způsob využití	Způsob ochrany	Omezení vl. práva	Zjištěné změny, výzvy, poučení, poznámky
156	169	zast. pl.				
166	385	zahrada		zemědělský půdní fond		

Část obce, č. budovy	Typ budovy	Na parcele	Způsob využití	Způsob ochrany	Omezení vl. práva	Zjištěné změny, výzvy, poučení, poznámky
Vápenná, č.p. 192	budova s číslem popisným	156	rod.dům			

Vlastnický vztah		Oprávněné subjekty (jméno nebo název a adresa)		Vlastník souhlasí se zjištěným průběhem a označením hranic v terénu a s ostatními uvedenými výsledky		
				Identifikátor	Podíl	Dne: 30.11.2023 Podpis:
Vlastnické právo		Rozsypal Aleš, č.p. 490 79064 Vápenná			1/2	Ne pozván, nedostavil se
Vlastnické právo		Kopecká Kateřina, č.p. 218 78356 Doloplazy			1/2	Ne pozván, nedostavil se

List vlastnictví : 107

Parcela	Výměra [m2]	Druh pozemku	Způsob využití	Způsob ochrany	Omezení vl. práva	Zjištěné změny, výzvy, poučení, poznámky
167/2	403	travní p.		zemědělský půdní fond	Zákaz zatížení	
169	3776	zahrada		zemědělský půdní fond	Zástavní právo smluvní	
172	185	ostat.pl.	jiná plocha			

Vlastnický vztah		Oprávněné subjekty (jméno nebo název a adresa)		Vlastník souhlasí se zjištěným průběhem a označením hranic v terénu a s ostatními uvedenými výsledky		
				Identifikátor	Podíl	Dne: 15.11.2023 Podpis:
Vlastnické právo		Kožušnicková Jana, č.p. 478 79064 Vápenná			1/1	



List vlastnictví : 133

Parcela	Výměra [m2]	Druh pozemku	Způsob využití	Způsob ochrany	Omezení vl. práva	Zjištěné změny, výzvy, poučení, poznámky
151	1564	zast. pl.	zbořeniště		Zástavní právo smluvní	
159	1381	zahrada		zemědělský půdní fond	Zástavní právo smluvní	

Vlastnický vztah		Oprávněné subjekty (jméno nebo název a adresa)		Vlastník souhlasí se zjištěným průběhem a označením hranic v terénu a s ostatními uvedenými výsledky		
				Identifikátor	Podíl	Dne: 15.11.2023 Podpis:
Vlastnické právo		SJM Rybecký Miroslav a Rybecká Lenka, č.p. 194 79064 Vápenná			1/1	






List vlastnictví : 137

Parcela	Výměra [m2]	Druh pozemku	Způsob využití	Způsob ochrany	Omezení vl. práva	Zjištěné změny, výzvy, poučení, poznámky
st. 199	302	zast. pl.				
235	1072	zahrađa		zemědělský půdní fond		
Část obce, č. budovy	Typ budovy	Na parcele	Způsob využití	Způsob ochrany	Omezení vl. práva	Zjištěné změny, výzvy, poučení, poznámky
Vápenná, č.p. 170	budova s číslem popisným	199	rod.dům			

Vlastnický vztah		Oprávněné subjekty (jméno nebo název a adresa)		Vlastník souhlasí se zjištěným průběhem a označením hranic v terénu a s ostatními uvedenými výsledky		
				Identifikátor	Podíl	Dne: 20.11.2023 Podpis:
Vlastnické právo		SJM Glac Ondřej Mgr. a Glacová Anna, č.p. 4 56201 Seč			1/1	
				Totožnost ověřena podle PLNÁ MOČ 107 11- GLAC ONDŘEJ		

List vlastnictví : 176

Parcela	Výměra [m2]	Druh pozemku	Způsob využití	Způsob ochrany	Omezení vl. práva	Zjištěné změny, výzvy, poučení, poznámky
st. 258/1	533	zast. pl.				
1364	378	zahrađa		zemědělský půdní fond		
1367/4	98	orná půda		zemědělský půdní fond		
1367/5	114	orná půda		zemědělský půdní fond		
Část obce, č. budovy	Typ budovy	Na parcele	Způsob využití	Způsob ochrany	Omezení vl. práva	Zjištěné změny, výzvy, poučení, poznámky
Vápenná, č.p. 222	budova s číslem popisným	258/1	rod.dům			

Vlastnický vztah		Oprávněné subjekty (jméno nebo název a adresa)		Vlastník souhlasí se zjištěným průběhem a označením hranic v terénu a s ostatními uvedenými výsledky		
				Identifikátor	Podíl	Dne: 20.11.2023 Podpis:
Vlastnické právo		SJM Peška Petr a Pešková Hana, Partyzánská 1704/6 75002 Přerov			1/2	 
Vlastnické právo		Peška Petr, Partyzánská 1704/6 75002 Přerov			1/2	
				Totožnost ověřena podle		

List vlastnictví : 177

Parcela	Výměra [m2]	Druh pozemku	Způsob využití	Způsob ochrany	Omezení vl. práva	Zjištěné změny, výzvy, poučení, poznámky
258/2	188	zast. pl.			Věcné břemeno zřizování a provozování vedení	
1367/3	386	orná půda		zemědělský půdní fond		
Část obce, č. budovy	Typ budovy	Na parcele	Způsob využití	Způsob ochrany	Omezení vl. práva	Zjištěné změny, výzvy, poučení, poznámky
Vápenná,č.p. 219	budova s číslem popisným	258/2	rod.dům			

Vlastnický vztah		Oprávněné subjekty (jméno nebo název a adresa)		Vlastník souhlasí se zjištěným průběhem a označením hranic v terénu a s ostatními uvedenými výsledky		
				Identifikátor	Podíl	Dne: 15.11.2023 Podpis:
Vlastnické právo		Chytrá Kateřina, Velká Dlážka 309/1 75002 Přerov			1/1	
				Totožnost ověřena podle		

List vlastnictví : 221



Parcela	Výměra [m2]	Druh pozemku	Způsob využití	Způsob ochrany	Omezení vl. práva	Zjištěné změny, výzvy, poučení, poznámky
242	442	zast. pl.				
290/1	3225	zahrada		zemědělský půdní fond		
290/2	1934	zahrada		zemědělský půdní fond		
Část obce, č. budovy	Typ budovy	Na parcele	Způsob využití	Způsob ochrany	Omezení vl. práva	Zjištěné změny, výzvy, poučení, poznámky
Vápenná,č.p. 154	budova s číslem popisným	242	rod.dům			

Vlastnický vztah		Oprávněné subjekty (jméno nebo název a adresa)		Vlastník souhlasí se zjištěným průběhem a označením hranic v terénu a s ostatními uvedenými výsledky		
				Identifikátor	Podíl	Dne: 30.11.2023 Podpis:
Vlastnické právo		Gwuzdová Bronislava, Ječná 76/1 79604 Prostějov			1/1	Ne pozván, nedostavil se
				Totožnost ověřena podle		

List vlastnictví : 245

Parcela	Výměra [m2]	Druh pozemku	Způsob využití	Způsob ochrany	Omezení vl. práva	Zjištěné změny, výzvy, poučení, poznámky
34. 561	88	zast. pl.				
165/1	460	zahrada		zemědělský půdní fond		
167/1	550	travní p.		zemědělský půdní fond		

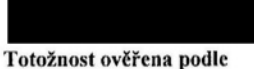

Část obce, č. budovy	Typ budovy	Na parcele	Způsob využití	Způsob ochrany	Omezení vl. práva	Zjištěné změny, výzvy, poučení, poznámky
Vápenná, č.p. 419	budova s číslem popisným	561	rod.dům			

Vlastník souhlasí se zjištěným průběhem a označením hranic v terénu a s ostatními uvedenými výsledky						
Vlastnický vztah	Oprávněné subjekty (jméno nebo název a adresa)			Identifikátor	Podíl	Dne: 15.11.2022 Podpis:
Vlastnické právo	Vojkovská Jitka, č.p. 419 79064 Vápenná			 Totožnost ověřena podle	1/1 OP	 Vojkovská

List vlastnictví : 280

Parcela	Výměra [m2]	Druh pozemku	Způsob využití	Způsob ochrany	Omezení vl. práva	Zjištěné změny, výzvy, poučení, poznámky
34. 201	461	zast. pl.			Zástavní právo exekutorské podle § 69a exekučního řádu	
344	508	zahrada		zemědělský půdní fond	Zástavní právo exekutorské podle § 69a exekučního řádu	

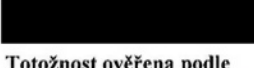

Část obce, č. budovy	Typ budovy	Na parcele	Způsob využití	Způsob ochrany	Omezení vl. práva	Zjištěné změny, výzvy, poučení, poznámky
Vápenná, č.p. 130	budova s číslem popisným	201	rod.dům			

Vlastník souhlasí se zjištěným průběhem a označením hranic v terénu a s ostatními uvedenými výsledky						
Vlastnický vztah	Oprávněné subjekty (jméno nebo název a adresa)			Identifikátor	Podíl	Dne: 10.11.2022 Podpis:
Vlastnické právo	Dlouhá Lenka, Slunná 79 79001 Jeseník			 Totožnost ověřena podle	1/2	* neuznan, nedostatek *
Vlastnické právo	Pavla Petr, Slezská 535/2 79001 Jeseník			 Totožnost ověřena podle	1/2	* neuznan, nedostatek *

List vlastnictví : 310

Parcela	Výměra [m2]	Druh pozemku	Způsob využití	Způsob ochrany	Omezení vl. práva	Zjištěné změny, výzvy, poučení, poznámky
34. 257	364	zast. pl.			Věcné břemeno zřizování a provozování vedení	

Část obce, č. budovy	Typ budovy	Na parcele	Způsob využití	Způsob ochrany	Omezení vl. práva	Zjištěné změny, výzvy, poučení, poznámky
Vápenná, č.p. 223	budova s číslem popisným	257	rod.dům			

Vlastník souhlasí se zjištěným průběhem a označením hranic v terénu a s ostatními uvedenými výsledky						
Vlastnický vztah	Oprávněné subjekty (jméno nebo název a adresa)			Identifikátor	Podíl	Dne: 16.11.2022 Podpis:
Vlastnické právo	Lehar Leoš, č.p. 34, Obědné 78974 Libina			 Totožnost ověřena podle	1/1	

List vlastnictví : 312

Parcela	Výměra [m2]	Druh pozemku	Způsob využití	Způsob ochrany	Omezení vl. práva	Zjištěné změny, výzvy, poučení, poznámky
3646/2	26995	vodní pl.	tok přirozený		Věcné břemeno užívání	

Vlastnický vztah		Oprávněné subjekty (jméno nebo název a adresa)		Vlastník souhlasí se zjištěným průběhem a označením hranic v terénu a s ostatními uvedenými výsledky		
				Identifikátor	Podíl	Dne: 20.11.2023 Podpis:
Vlastnické právo		Česká republika,			1/1	
Právo hospodařit s majetkem státu		Povodí Odry, státní podnik, Varenská 3101/49 70200 Ostrava			1/1	Ne pozván, nedostavil se

List vlastnictví : 486

Parcela	Výměra [m2]	Druh pozemku	Způsob využití	Způsob ochrany	Omezení vl. práva	Zjištěné změny, výzvy, poučení, poznámky
411	107	zast. pl.				
751	46	zast. pl.				
3467/1	57	ostat.pl.	ostat.komunikace			
3675/3	95	ostat.pl.	dráha			

Část obce, č. budovy	Typ budovy	Na parcele	Způsob využití	Způsob ochrany	Omezení vl. práva	Zjištěné změny, výzvy, poučení, poznámky
Vápenná,č.p. 271	budova s číslem popisným	411	rod.dům			
bez čp/če	budova bez čísla popisného nebo evidenčního	751	jiná st.			

Vlastnický vztah		Oprávněné subjekty (jméno nebo název a adresa)		Vlastník souhlasí se zjištěným průběhem a označením hranic v terénu a s ostatními uvedenými výsledky		
				Identifikátor	Podíl	Dne: 29.11.2023 Podpis:
Vlastnické právo		Adam Petr, č.p. 271 79064 Vápenná			1/1	

List vlastnictví : 512

Parcela	Výměra [m2]	Druh pozemku	Způsob využití	Způsob ochrany	Omezení vl. práva	Zjištěné změny, výzvy, poučení, poznámky
1384/7	820	ostat.pl.	jiná plocha			

Vlastnický vztah		Oprávněné subjekty (jméno nebo název a adresa)		Vlastník souhlasí se zjištěným průběhem a označením hranic v terénu a s ostatními uvedenými výsledky		
				Identifikátor	Podíl	Dne: 20.11.2023 Podpis:
Vlastnické právo		Orság Karel, č.p. 41,Kojovice 29479 Kropáčova Vrutice			11/35	Ne pozván, nedostavil se
Vlastnické právo		Baďura Jan Ing., č.p. 123 79064 Vápenná			24/35	PM Baďura Křislav


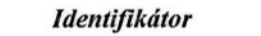



List vlastnictví : 534

Parcela	Výměra [m2]	Druh pozemku	Způsob využití	Způsob ochrany	Omezení vl. práva	Zjištěné změny, výzvy, poučení, poznámky
1367/1	13466	travní p.		zemědělský půdní fond	Zástavní právo zákonné	
1395	1213	travní p.		zemědělský půdní fond	Předkupní právo	

Vlastník souhlasí se zjištěným průběhem a označením hranic v terénu a s ostatními uvedenými výsledky				
Vlastnický vztah	Oprávněné subjekty (jméno nebo název a adresa)	Identifikátor	Podíl	Dne: 20.11.2020 Podpis:
Vlastnické právo	Naswetter Milan Ing., Náměstí 69 78355 Velký Újezd	<div></div>	1/1	<div>Ne nazývá, nedostává se</div>
		Totožnost ověřena podle		

List vlastnictví : 536

Parcela	Výměra [m2]	Druh pozemku	Způsob využití	Způsob ochrany	Omezení vl. práva	Zjištěné změny, výzvy, poučení, poznámky
164	119	zahrada		zemědělský půdní fond		

Vlastnický vztah		Oprávněné subjekty (jméno nebo název a adresa)	Vlastník souhlasí se zjištěným průběhem a označením hranic v terénu a s ostatními uvedenými výsledky			
Vlastnické právo		SJM Vojkovský Alois a Vojkovská Jitka, č.p. 419 79064 Vápenná	Identifikátor	Podíl	Dne: 15. 11. 2022	Podpis: 
				1/1 DP 		
				DP 		
			Totožnost ověřena podle			

List vlastnictví : 649

Parcela	Výměra [m2]	Druh pozemku	Způsob využití	Způsob ochrany	Omezení vl. práva	Zjištěné změny, výzvy, poučení, poznámky
§t. 196/1	698	zast. pl.				
§t. 196/2	23	zast. pl.	zbořeniště			
Část obce, č. budovy	Typ budovy	Na parcele	Způsob využití	Způsob ochrany	Omezení vl. práva	Zjištěné změny, výzvy, poučení, poznámky
Vápenná,č.p. 172	budova s číslem popisným	196/1	rod.dům			
Vlastník souhlasí se zjištěným průběhem a označením hranic v terénu a s ostatními uvedenými výsledky						
Vlastnický vztah	Oprávněné subjekty (jméno nebo název a adresa)		Identifikátor	Podíl	Dne: 15.11.2025	Podpis:
Vlastnické právo	Stehlík Václav, Nádražní 600 79070 Javorník			1/1	RAČANKOVA VLASTNÍK DP	
			Totožnost ověřena podle PLM 1002 KŘEČ. EO			

List vlastnictví : 651

Parcela	Výměra [m2]	Druh pozemku	Způsob využití	Způsob ochrany	Omezení vl. práva	Zjištěné změny, výzvy, poučení, poznámky
1797	282	zahrada		zemědělský půdní fond	Věcné břemeno zřizování a provozování vedení	

Vlastník souhlasí se zjištěným průběhem a označením hranic v terénu a s ostatními uvedenými výsledky						
Vlastnický vztah	Oprávněné subjekty (jméno nebo název a adresa)	Identifikátor	Podíl	Dne: 20.11.2022	Podpis:	
Vlastnické právo	Hannig Leoš, č.p. 4 79064 Vápenná	<div></div> Totožnost ověřena podle	1/1 OP		<div></div>	<div></div>

List vlastnictví : 738

Část obce, č. budovy	Typ budovy	Na parcele	Způsob využití	Způsob ochrany	Omezení vl. práva	Zjištěné změny, výzvy, poučení, poznámky
bez čp/če	budova bez čísla popisného nebo evidenčního	560/1 (LV73)	jiná st.		Zástavní právo smluvní	
Vlastník souhlasí se zjištěným průběhem a označením hranic v terénu a s ostatními uvedenými výsledky						
Vlastnický vztah	Oprávněné subjekty (jméno nebo název a adresa)		Identifikátor	Podíl	Dne: 20.11.2023 Podpis:	
Vlastnické právo	Voldřich Rudolf Ing.,MBA, Michalov 304 38473 Stachy		<div></div> Totožnost ověřena podle	1/1	Ne pozván, nedostavil se	

List vlastnictví : 823

Parcela	Výměra [m2]	Druh pozemku	Způsob využití	Způsob ochrany	Omezení vl. práva	Zjištěné změny, výzvy, poučení, poznámky
1949	10646	travní p.		zemědělský půdní fond		
Vlastník souhlasí se zjištěným průběhem a označením hranic v terénu a s ostatními uvedenými výsledky						
Vlastnický vztah	Oprávněné subjekty (jméno nebo název a adresa)		Identifikátor	Podíl	Dne: 20.11.2023 Podpis:	
Vlastnické právo	Zemědělské družstvo Jeseník, Šumperská 118 79001 Jeseník		<div></div> Totožnost ověřena podle	1/2	Ne pozván, nedostavil se	
Vlastnické právo	Česká republika,		<div></div> Totožnost ověřena podle	1/2		
Příslušnost hospodařit s majetkem státu	Státní pozemkový úřad, Husinecká 1024/11a 13000 Praha		<div></div> Totožnost ověřena podle	1/2	Ne pozván, nedostavil se	

List vlastnictví : 826

Parcela	Výměra [m2]	Druh pozemku	Způsob využití	Způsob ochrany	Omezení vl. práva	Zjištěné změny, výzvy, poučení, poznámky
82-438	669	zast. pl.				
3286/1	1762	orná půda		zemědělský půdní fond		
3286/2	1814	orná půda		zemědělský půdní fond		
3286/3	1324	orná půda		zemědělský půdní fond	Věcné břemeno zřizování a provozování vedení	
3286/5	179	ostat.pl.	nepłodná půda			
3286/6	184	ostat.pl.	nepłodná půda			
3286/7	139	ostat.pl.	nepłodná půda			
3290/2	593	zahrada		zemědělský půdní fond	Věcné břemeno zřizování a provozování vedení	
3290/3	311	zahrada		zemědělský půdní fond		

Část obce, č. budovy	Typ budovy	Na parcele	Způsob využití	Způsob ochrany	Omezení vl. práva	Zjištěné změny, výzvy, poučení, poznámky
Vápenná,č.p. 321	budova s číslem popisným	438	rod.dům			

Vlastník souhlasí se zjištěným průběhem a označením hranic v terénu a s ostatními uvedenými výsledky					
Vlastnický vztah	Oprávněné subjekty (jméno nebo název a adresa)	Identifikátor	Podíl	Dne: 20.11.2023 Podpis:	
Vlastnické právo	Arcibiskupství olomoucké, Wurmova 562/9 77900 Olomouc		1/1		
		Totožnost ověřena podle			




Arcibiskupské lesy
a statky Olomouc s.r.o.
Dvorského 5/17, 779 00 Olomouc
IČ: 01559109, DIČ: CZ699007032 -90-


List vlastnictví : 860

Parcela	Výměra [m2]	Druh pozemku	Způsob využití	Způsob ochrany	Omezení vl. práva	Zjištěné změny, výzvy, poučení, poznámky
č. 449	825	zast. pl.			Zástavní právo smluvní	
1361/2	2219	travní p.		zemědělský půdní fond	Zástavní právo smluvní	
1361/4	831	zahrada		zemědělský půdní fond	Zástavní právo smluvní	
1361/5	474	zahrada		zemědělský půdní fond	Zástavní právo smluvní	
1361/7	338	travní p.		zemědělský půdní fond	Zástavní právo smluvní	
1361/16	234	ostat.pl.	ostat.komunikace		Zástavní právo smluvní	

Část obce, č. budovy	Typ budovy	Na parcele	Způsob využití	Způsob ochrany	Omezení vl. práva	Zjištěné změny, výzvy, poučení, poznámky
Vápenná,č.p. 327	budova s číslem popisným	449	rod.dům			

Vlastnický vztah		Oprávněné subjekty (jméno nebo název a adresa)		Vlastník souhlasí se zjištěným průběhem a označením hranic v terénu a s ostatními uvedenými výsledky		
				Identifikátor	Podíl	Dne: 2023-11-30 Podpis:
Vlastnické právo		Orság Libor, č.p. 327 79064 Vápenná		<div></div>	1/1	12.3.2024
				Totožnost ověřena podle		

OPRAVIL: 

12.3.2024 

List vlastnictví : 10001

Parcela	Výměra [m2]	Druh pozemku	Způsob využití	Způsob ochrany	Omezení vl. práva	Zjištěné změny, výzvy, poučení, poznámky
439	353	zast. pl.				
691	26	zast. pl.				
165/2	65	ostat.pl.	ostat.komunikace			
2631/2	1192	ostat.pl.	jiná plocha			
3437/1	667	ostat.pl.	ostat.komunikace			
3437/6		ostat.pl.	ostat.komunikace			
3606/2	1378	ostat.pl.	ostat.komunikace		Věcné břemeno (podle listiny)	
3713	235	ostat.pl.	jiná plocha			Parcela 3437/1 rozdělena obvodem 60 PL

Část obce, č. budovy	Typ budovy	Na parcele	Způsob využití	Způsob ochrany	Omezení vl. práva	Zjištěné změny, výzvy, poučení, poznámky
bez čp/če	budova bez čísla popisného nebo evidenčního	439	tech.vyb			
bez čp/če	budova bez čísla popisného nebo evidenčního	691	jiná st.			

Vlastnický vztah		Oprávněné subjekty (jméno nebo název a adresa)		Vlastník souhlasí se zjištěným průběhem a označením hranic v terénu a s ostatními uvedenými výsledky		
				Identifikátor	Podíl	Dne: 20.11.2023 Podpis:
Vlastnické právo		Obec Vápenná, č.p. 442 79064 Vápenná			1/1	
				Totožnost ověřena podle STAROSTA L. HANNIG OP		

List vlastnictví : 10002

Parcela	Výměra [m2]	Druh pozemku	Způsob využití	Způsob ochrany	Omezení vl. práva	Zjištěné změny, výzvy, poučení, poznámky
231	1547	zahrada		zemědělský půdní fond		
345/1	1413	zahrada		zemědělský půdní fond		

Vlastnický vztah		Oprávněné subjekty (jméno nebo název a adresa)		Vlastník souhlasí se zjištěným průběhem a označením hranic v terénu a s ostatními uvedenými výsledky		
				Identifikátor	Podíl	Dne: 20.11.2023 Podpis:
Vlastnické právo		Česká republika,			1/1	
Príslušnost hospodařit s majetkem státu		Státní pozemkový úřad, Husinecká 1024/11a 13000 Praha			1/1	Ne parová, nedostavil se
				Totožnost ověřena podle		

Dne: 19.03.2024

Předseda komise: Ing. Martin Holinka

Členové komise: Ing. Kateřina Sytařová

Podpis: Jan Hannig

Podpis:

Leoš Hannig

Mgr. Radim Kopeček

Zvláštní okolnosti, které se při zjišťování průběhu hranic a při jednání komise vyskytly:

Obec:.....*Vápenná*

Katastrální území:.....*Vápenná*

SOUPIS NEMOVITOSTÍ č. 1154/77

Počet listů: 2

Přílohy:

Náčrt o zjišťování průběhu hranic 1154/77

Plné moci v počtu *0* listů

Přečteno a podepsáno dne 19/03/2024

Předseda komise: *Ing. Martin Holinka*

Členové komise: *Ing. Kateřina Sytařová*
Leoš Hannig
Mgr. Radim Kopeček

Komise přezkoumala v celém rozsahu obsah tohoto soupisu nemovitostí a jeho příloh a shledala je úplné a po věcné i formální stránce správné.

sepsaný dne *19/03/2024* ve *Vápenné* o zjišťování průběhu hranic pro obnovu katastrálního operátu podle § 47 až 51 vyhlášky č. 357/2013 Sb., o katastru nemovitostí (katastrální vyhláška).

Předseda komise: *Ing. Martin Holinka*

Členové komise: *Ing. Kateřina Sytařová*
Leoš Hannig
Mgr. Radim Kopeček

Komise shledala, že všichni vlastníci a jiní oprávnění (dále jen „vlastníci“), uvedení v soupisu nemovitostí, který je součástí tohoto protokolu, byli k šetření řádně a včas pozváni. Průběh hranic, obvody budov, ostatní předměty obsahu katastrální mapy a údaje souboru popisných informací katastru nemovitostí byly zjištěny v rozsahu zakresleném v náčrtu, který je součástí tohoto protokolu.

Z pozvaných vlastníků se nedostavili ani neposlali zástupce:

Viz příloha soupisu.

Za nepřítomné vlastníky podali vysvětlení vlastníci sousedních nemovitostí a zástupce obce. Všechny vlastnické hranice byly vyšetřeny a shledány jako nesporné, s výjimkou těch, o nichž je to v soupisu nemovitostí výslovně uvedeno. Nesporné hranice, pokud nebyly předem označeny trvalým způsobem, byly označeny dřevěnými kolíky a v místech, kde se nepředpokládá bezprostřední ohrožení trvalé stabilizace zemědělskou nebo jinou činností, byly hranice označeny plastovými znaky 8 x 8 cm nebo 16 x 16 cm (katastrální hranice) před podrobným měřením vyšetřených hranic.

Obec:.....*Vápenná*
Katastrální území:.....*Vápenná*


Příloha soupisu nemovitostí č. 1154/77

Z pozvaných vlastníků se nedostavili ani neposlali zástupce:

Ředitelství silnic a dálnic s. p.			416	Na Pankráci 56 č.p.546	Praha, Nusle	14000
Naswetter	Milan	Ing.	534	Náměstí č.p.69	Velký Újezd	78355



List vlastnictví : 385

Parcela	Výměra [m2]	Druh pozemku	Způsob využití	Způsob ochrany	Omezení vl. práva	Zjištěné změny, výzvy, poučení, poznámky
2928/1 <i>2928/10</i>	26668	ostat.pl. <i>ost. pl.</i>	jiná plocha <i>jiná plocha</i>			
2928/9	13991	ostat.pl.	jiná plocha			<i>Parcela 2928/1 rozdělena obvodem kópu</i>

Vlastnický vztah		Oprávněné subjekty (jméno nebo název a adresa)		Vlastník souhlasí se zjištěným průběhem a označením hranic v terénu a s ostatními uvedenými výsledky		
				Identifikátor	Podíl	Dne: <i>19.3.2024</i> Podpis:
Vlastnické právo		Land Value Minerals, a.s., Senovážné náměstí 1565/16 11000 Praha			1/1	<i>stat. zástupce Zuzana Bězručová</i>
				Totožnost ověřena podle	<i>OP</i>	


List vlastnictví : 416

Parcela	Výměra [m2]	Druh pozemku	Způsob využití	Způsob ochrany	Omezení vl. práva	Zjištěné změny, výzvy, poučení, poznámky
3515/1	103	ostat.pl.	ostat.komunikace			
3515/12	28420	ostat.pl.	ostat.komunikace		Věcné břemeno užívání	

Vlastnický vztah		Oprávněné subjekty (jméno nebo název a adresa)		Vlastník souhlasí se zjištěným průběhem a označením hranic v terénu a s ostatními uvedenými výsledky		
				Identifikátor	Podíl	Dne: <i>19.5.24</i> Podpis:
Vlastnické právo		Česká republika,			1/1	<i>ne pozván, nedostavil se</i>
				Totožnost ověřena podle		
Příslušnost hospodařit s majetkem státu		Ředitelství silnic a dálnic s. p., Na Pankráci 546/56 14000 Praha			1/1	
				Totožnost ověřena podle		

List vlastnictví : 534

Parcela	Výměra [m2]	Druh pozemku	Způsob využití	Způsob ochrany	Omezení vl. práva	Zjištěné změny, výzvy, poučení, poznámky
2881/1	265	orná půda		zemědělský půdní fond		
2919/12	33319	orná půda		zemědělský půdní fond	Předkupní právo	
3484/1	599	ostat.pl.	ostat.komunikace			
3819	399	orná půda		zemědělský půdní fond		
3820	2597	orná půda		zemědělský půdní fond	Zástavní právo zákonné	

Vlastnický vztah		Oprávněné subjekty (jméno nebo název a adresa)		Vlastník souhlasí se zjištěným průběhem a označením hranic v terénu a s ostatními uvedenými výsledky		
				Identifikátor	Podíl	Dne: <i>19.03.2024</i> Podpis:
Vlastnické právo		Naswetter Milan Ing., Náměstí 69 78355 Velký Újezd			1/1	<i>ne pozván, nedostavil se</i>
				Totožnost ověřena podle		

List vlastnictví : 10001

Parcela	Výměra [m2]	Druh pozemku	Způsob využití	Způsob ochrany	Omezení vl. práva	Zjištěné změny, výzvy, poučení, poznámky
2919/7	2682	orná půda		zemědělský půdní fond		
2922/1	5175	orná půda		zemědělský půdní fond		
2922/7	2683	travní p.		zemědělský půdní fond		
2924/1 2924/3	1074	ostat.pl. ostat. pl.	neplodná půda neplodná půda			
2926/3	807	vodní pl.	tok umělý			Parcela 2924/1 rozdělena obvodem kožů

Vlastnický vztah		Oprávněné subjekty (jméno nebo název a adresa)		Vlastník souhlasí se zjištěným průběhem a označením hranic v terénu a s ostatními uvedenými výsledky		
				Identifikátor	Podíl	Dne: 19.03.2024 Podpis:
Vlastnické právo		Obec Vápenná, č.p. 442 79064 Vápenná			1/1	
Dne: 19.3.2024		Předseda komise: Ing.Martin Holinka Podpis:		Totožnost ověřena podle		
				Členové komise: Ing.Kateřina Sytařová Leoš Hannig Mgr.Radim Kopeček		
				Podpis:		