
































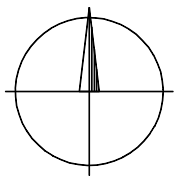


## 05 STAVEBNÍ OBJEKTY

# LEGENDA

	Katastrální mapa
	Vedení VN, VVN Osa vedení
	Vedení NN, osa vedení
	Budovy
	Vstup do objektu
	Stavba neevidovaná v KN
	Rozhraní cest
	Hranice nezřetelných cest
	Opěrná zeď
	Osa kolejí
	Hranice terénního tvaru
	Pata terénního tvaru
	Svahové šrafy
	Přípojková skříň
	Hladina vodního toku a nádrže
	Silnice
	Objekty na komunikacích pro DKM
	Objekty na komunikacích a další
	Hranice vodní plochy
	Osa vodního toku
	Souvislý ostatní porost zřetelný
	Plot dřevěný
	Plot kovový
	Plot živý
	Plot zděný
	Plot drátěný
	Bod bodového polohového pole
	Bod označený jiným trvalým způsobem
	Body stabilizované nové
	Body stabilizované původní
	Nivelační značka
	Lesní půda nerozlišená
	Vodní nádrž bez rozlišení účelu

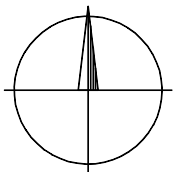
—	<i>Zamokřená plocha</i>
	<i>Trvalý travní porost - louka</i>
	<i>Trvalý travní porost - pastvina</i>
⊕	<i>Neplodná půda</i>
⊙	<i>Ovocný sad</i>
⊙	<i>Zahrada</i>
⊙	<i>Strom nerozlišený</i>
↗	<i>Výust</i>
▽	<i>Dopravní značka</i>
○	<i>Šoupě nerozlišené</i>
⊗	<i>Hydrant podzemní</i>
□	<i>Šachta nerozlišená</i>
⊖	<i>Studna</i>
○	<i>Střed předmětu malého rozsahu</i>
●	<i>Vedení VN, VVN - sloup betonový</i>
●	<i>Vedení NN - sloup betonový</i>
●	<i>Vedení NN - sloup dřevěný</i>
●	<i>Body použité pro konst. mapy</i>
⊙	<i>Zřídlo, pramen, léčivý zdroj</i>
KÓLNA	<i>Popis využití objektů</i>
zatopený lom	<i>Ostatní popis</i>
přístavba	<i>Poznámky, vysvětlivky</i>



Objekt č.1  
posun 4,6 m  
změna obvodu  
budovy

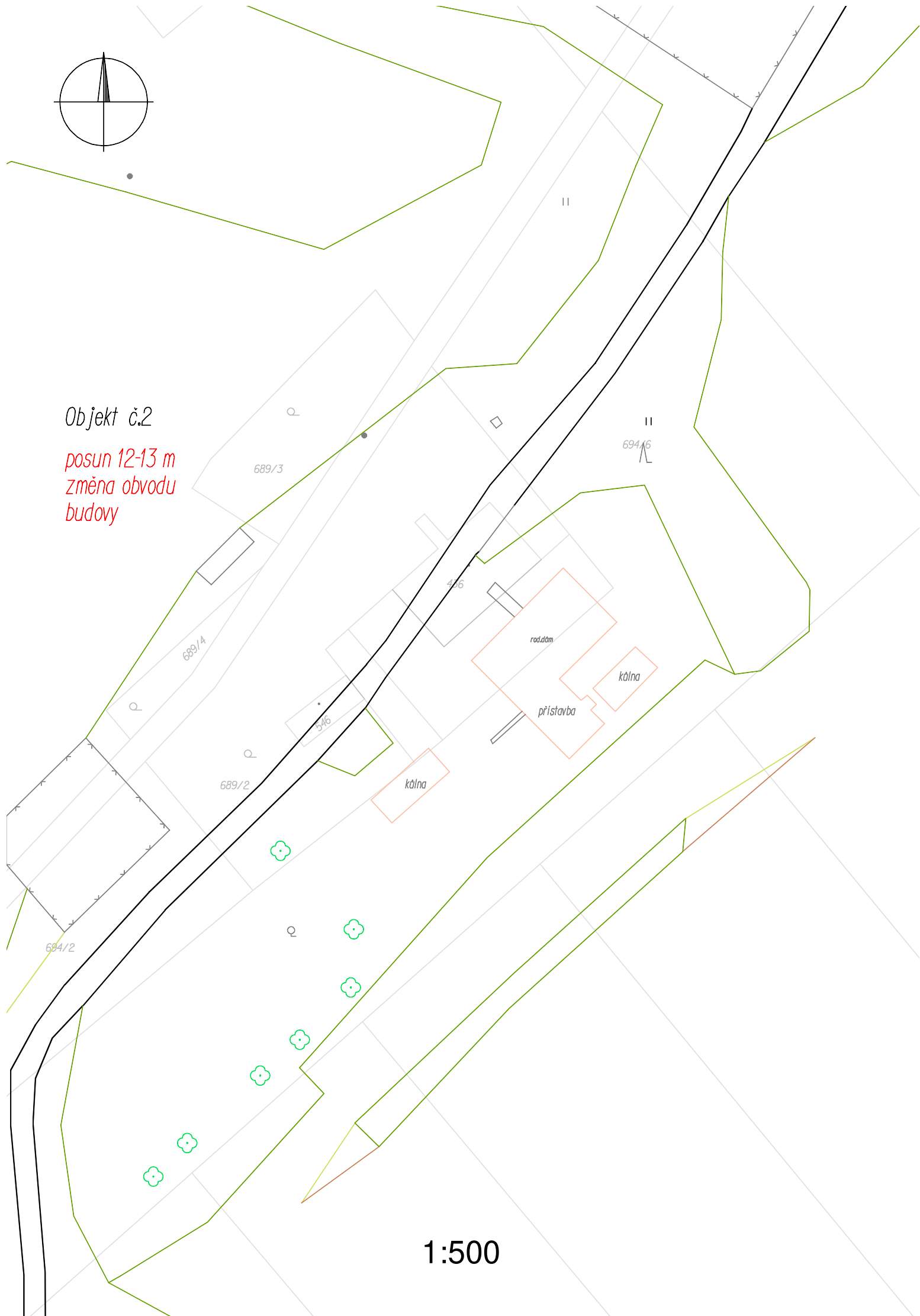


1:500

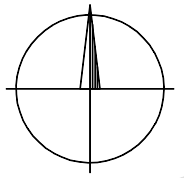


Objekt č.2

posun 12-13 m  
změna obvodu  
budovy



1:500



634

687/9

5630/1

dřev. kálna

687/8

vstup do sklepa  
otevřený

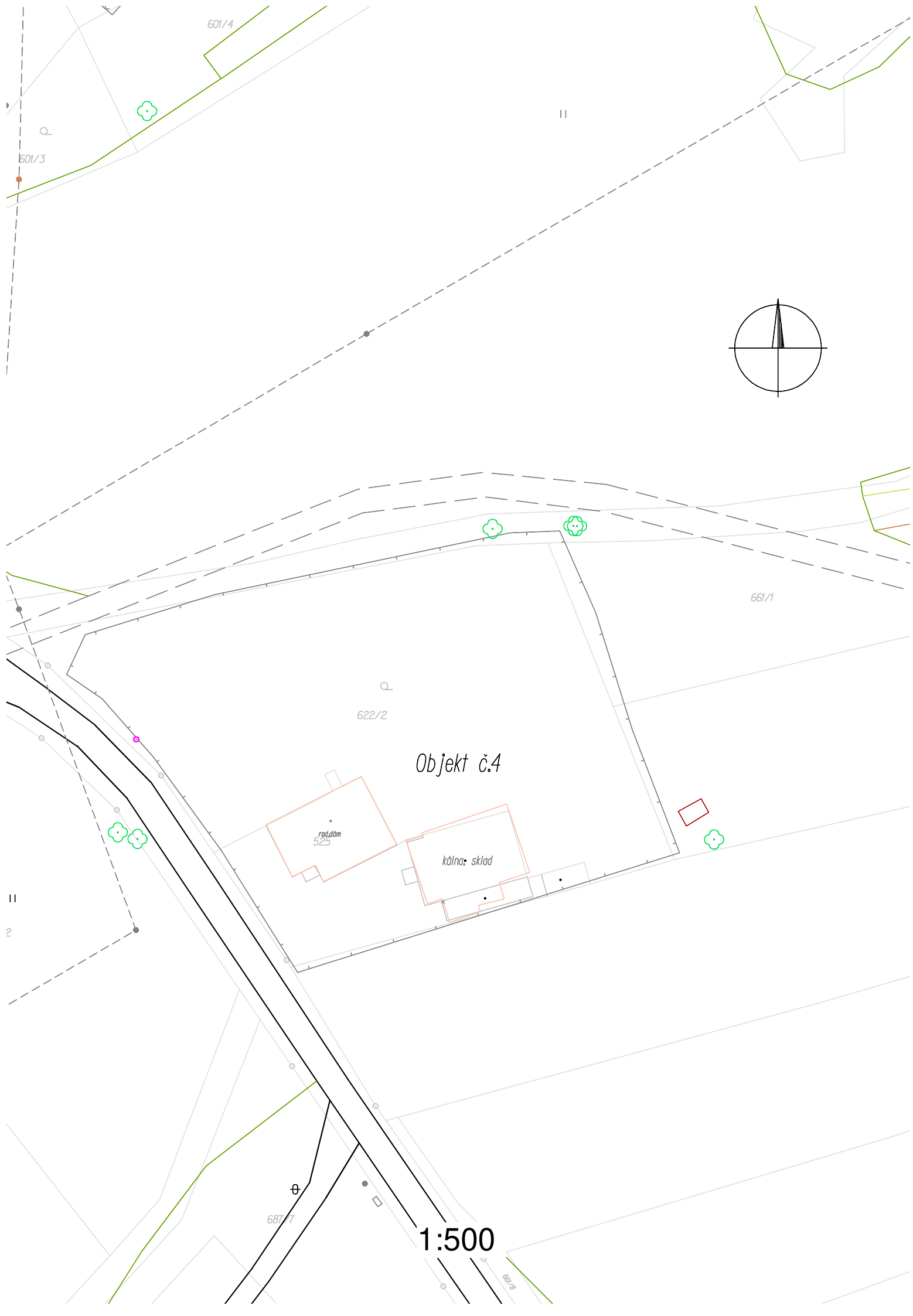
Objekt č.3

rod.dům  
815

687/6

687/4

1:500

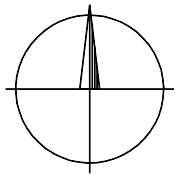


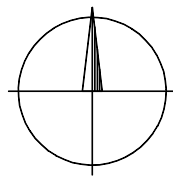
Objekt č.4

rod.dóm  
525

kôlna; sklad

1:500



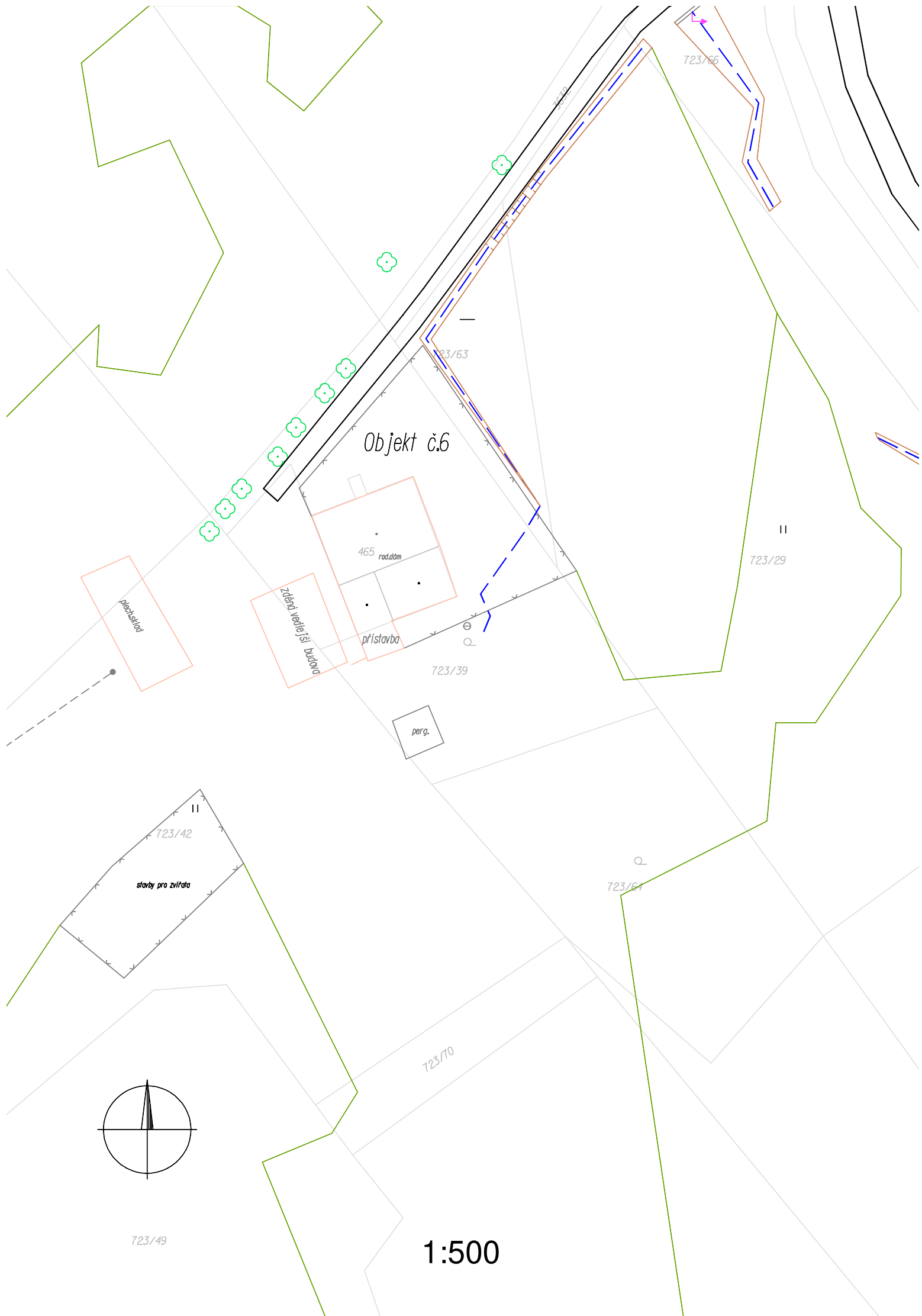


Objekt č.5



1:500





Objekt č.6

plechsklad

zdrav. vedlejší budova

465 rod.dám

přístavba

perg.

stavby pro zvířata

723/42

723/39

723/63

723/66

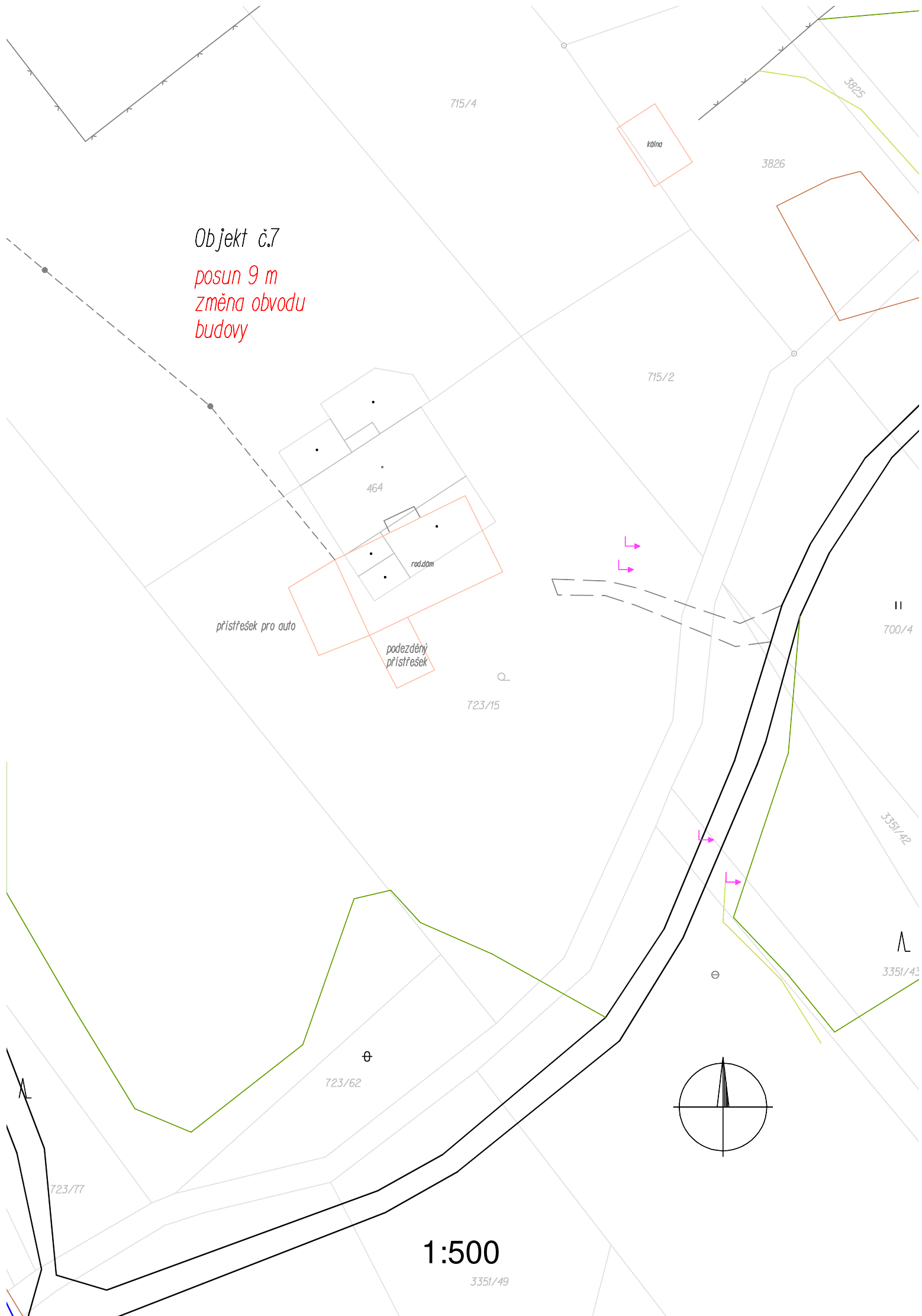
723/29

723/64

723/70

723/49

1:500



Objekt č.7

posun 9 m  
změna obvodu  
budovy

přístřešek pro auto

podezděný  
přístřešek

1:500

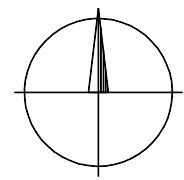
3351/49

724

I/L

722

zatrúbeno



II

723/28

Q

II

721

Objekt č.8

rodinná  
446

L

II

723/76

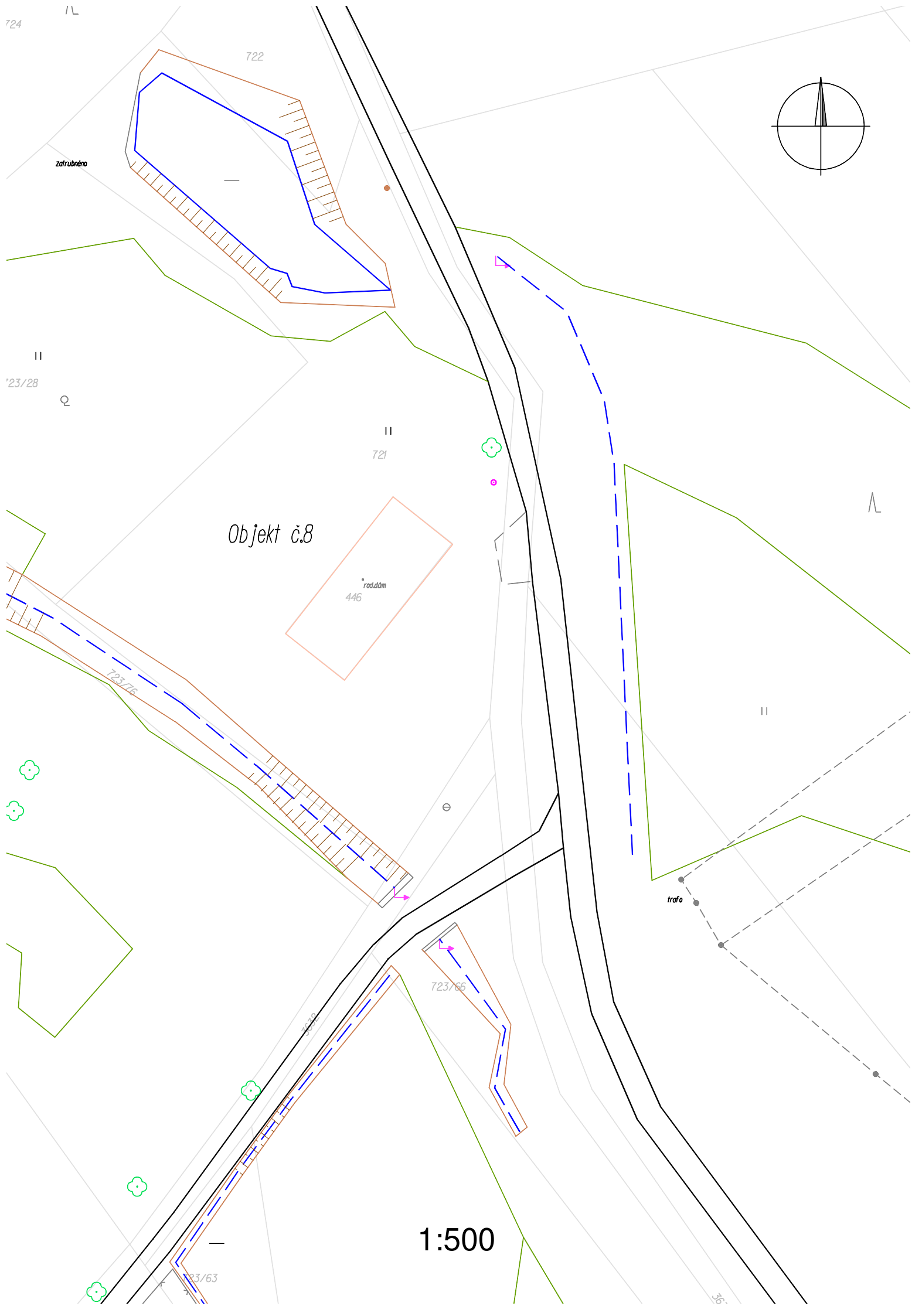
723/66

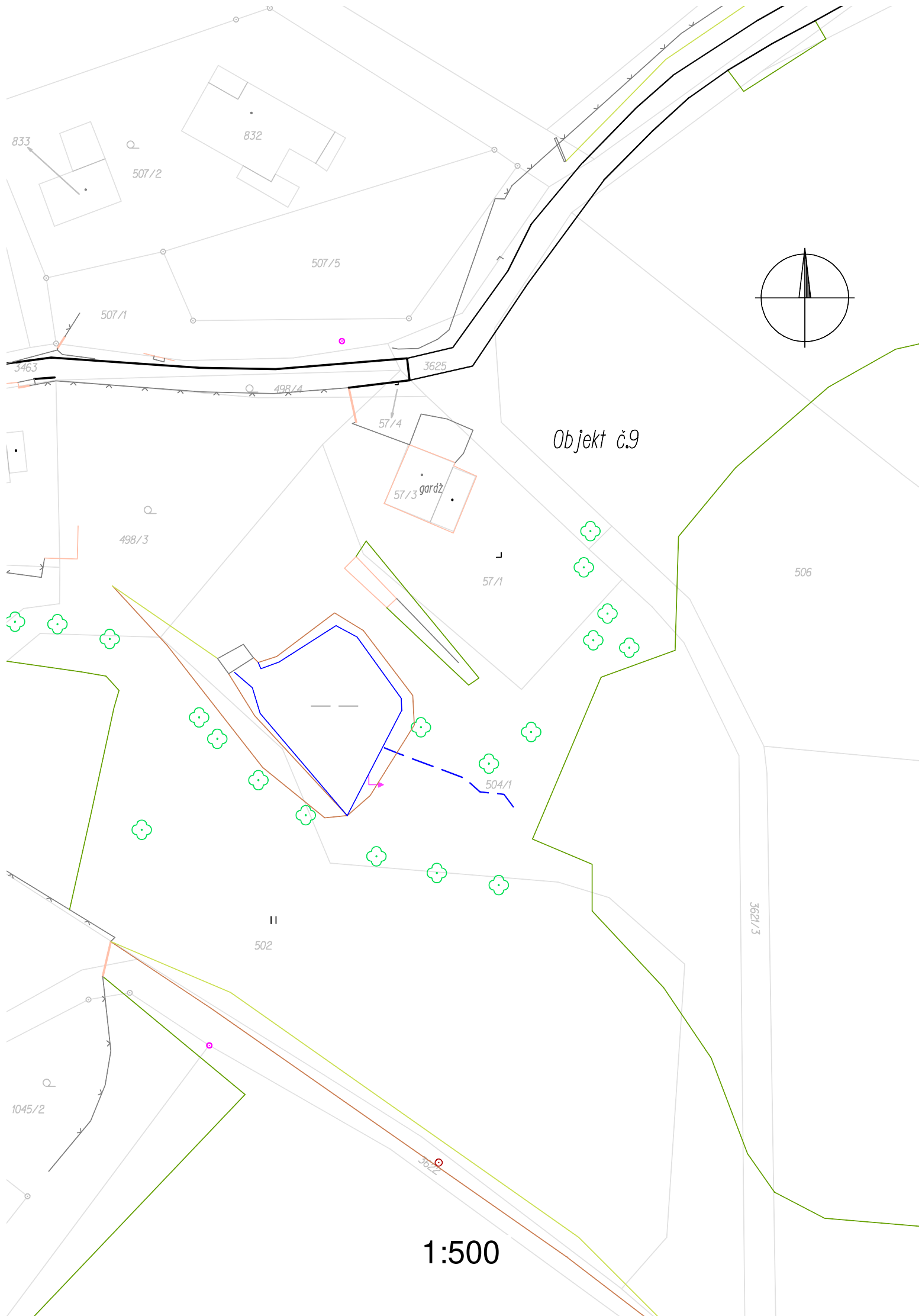
tráfo

1:500

723/63

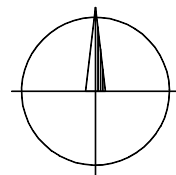
35°





Objekt č.9

1:500



II  
1395

1384/7

1364

1367/4

Objekt č.10

258/1

přístavba

přístavba

1367/5

přístavba

258/2

1367/3

1388/7

II  
1363/1

1362/i

1:500