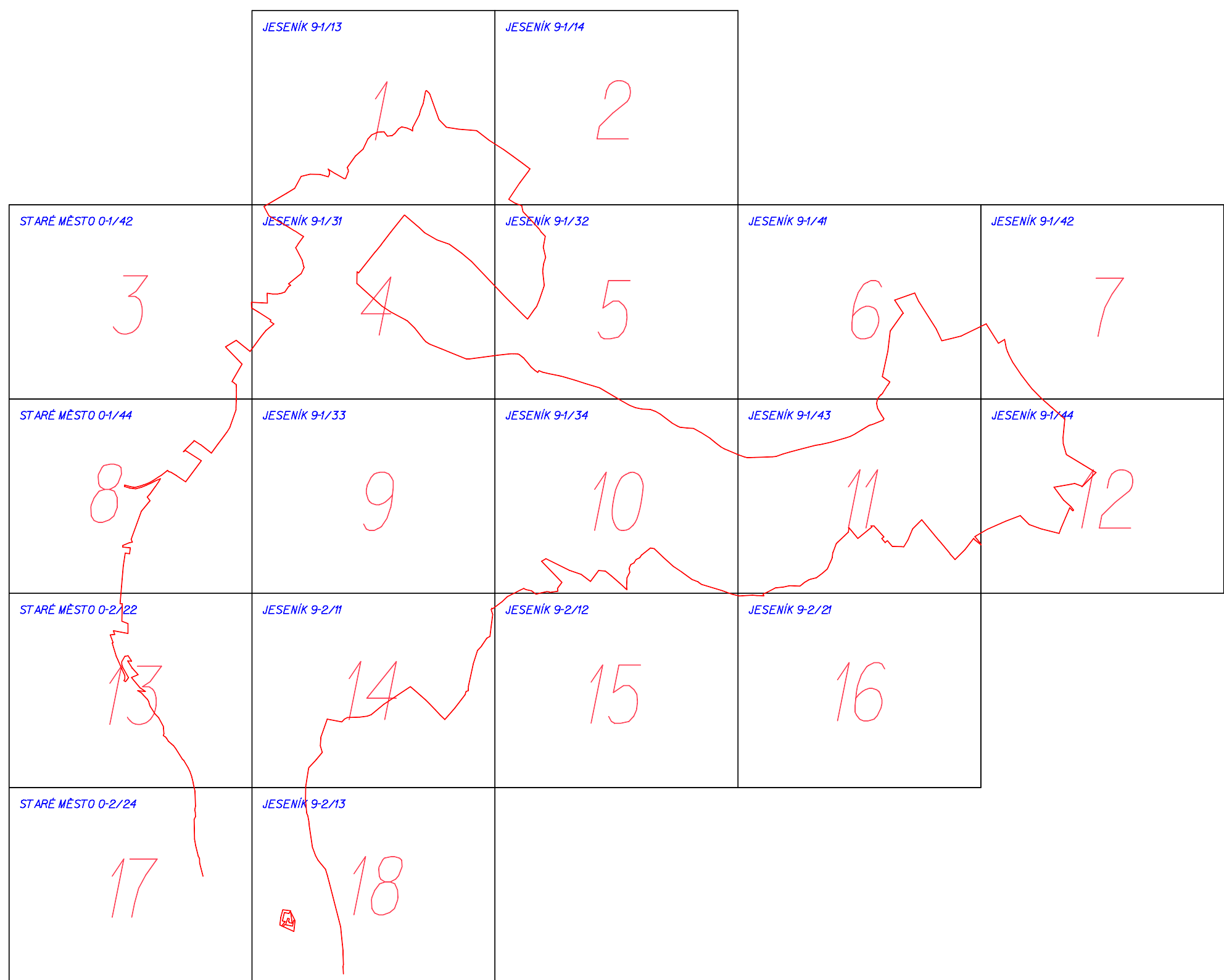


# PŘEHLED MAPOVÝCH LISTŮ ZAMĚŘENÍ SKUTEČNÉHO STAVU

Kraj: Olomoucký  
Okres: Jeseník  
Obec: Vápenná  
K.ú.: Vápenná

Použitá čísla náčrtů: 1-18  
Celkový počet náčrtů: 18



































## LEGENDA:

— Zjišťovaná hranice ObPÚ  
— Hranice kladu ML  
— Označení kladu ML 1:1000  
17 Číslo náčrtu

1:12000

Vyhotovil v lednu 2024  
Bc. Jiří Průša  
1. GEO, spol. s r.o.  
Hradební 6  
79601 Prostějov

# LEGENDA

	Vedení VN, VVN Osa vedení
	Vedení NN, osa vedení
	Budovy
	Vstup do objektu
	Stavba neevidovaná v KN
	Rozhraní cest
	Hranice nezřetelných cest
	Opěrná zeď
	Osa kolejí
	Hranice terénního tvaru
	Pata terénního tvaru
	Svahové šrafy
	Přípojková skříň
	Hladina vodního toku a nádrže
	Silnice
	Objekty na komunikacích pro DKM
	Objekty na komunikacích a další
	Hranice vodní plochy
	Osa vodního toku
	Souvislý ostatní porost zřetelný
	Plot dřevěný
	Plot kovový
	Plot živý
	Plot zděný
	Plot drátěný
	Bod bodového polohového pole
	Bod označený jiným trvalým způsobem
	Body stabilizované nové
	Body stabilizované původní
	Nivelační značka
	Lesní půda nerozlišená
	Vodní nádrž bez rozlišení účelu

—	<i>Zamokřená plocha</i>
	<i>Trvalý travní porost - louka</i>
	<i>Trvalý travní porost - pastvina</i>
⊕	<i>Neplodná půda</i>
⊙	<i>Ovocný sad</i>
⊙	<i>Zahrada</i>
⊙	<i>Strom nerozlišený</i>
↗	<i>Výust</i>
▽	<i>Dopravní značka</i>
○	<i>Šoupě nerozlišené</i>
⊗	<i>Hydrant podzemní</i>
□	<i>Šachta nerozlišená</i>
⊖	<i>Studna</i>
○	<i>Střed předmětu malého rozsahu</i>
●	<i>Vedení VN, VVN - sloup betonový</i>
●	<i>Vedení NN - sloup betonový</i>
●	<i>Vedení NN - sloup dřevěný</i>
●	<i>Body použité pro konst. mapy</i>
⊙	<i>Zřídlo, pramen, léčivý zdroj</i>
KÓLNA	<i>Popis využití objektů</i>
zatopený lom	<i>Ostatní popis</i>
přístavba	<i>Poznámky, vysvětlivky</i>
+	<i>Průsečík sítě pravouhlých souřadnic JTSK</i>

Souřadnicový systém JTSK



0-1/24

9-1/14

9-1/31

1 : 1000

Vyhotovil: 10.2.2024  
Porovnal s mapou: Bc. Jiří Průša  
Vyhotovil:  
1 GEO, spol. s r.o.

Souřadnicový systém JTSK

9-1/12

9-1/13

9-1/23

9-1/32

1 : 1000

Vyhotovil: 10.2.2024  
Porovnal s mapou: Bc. Jiří Průša  
Vyhotovil:  
1 GEO, spol. s r.o.



Souřadnicový systém JTSK

0-1/24

0-1/41

9-1/31

0-1/44

1 : 1000

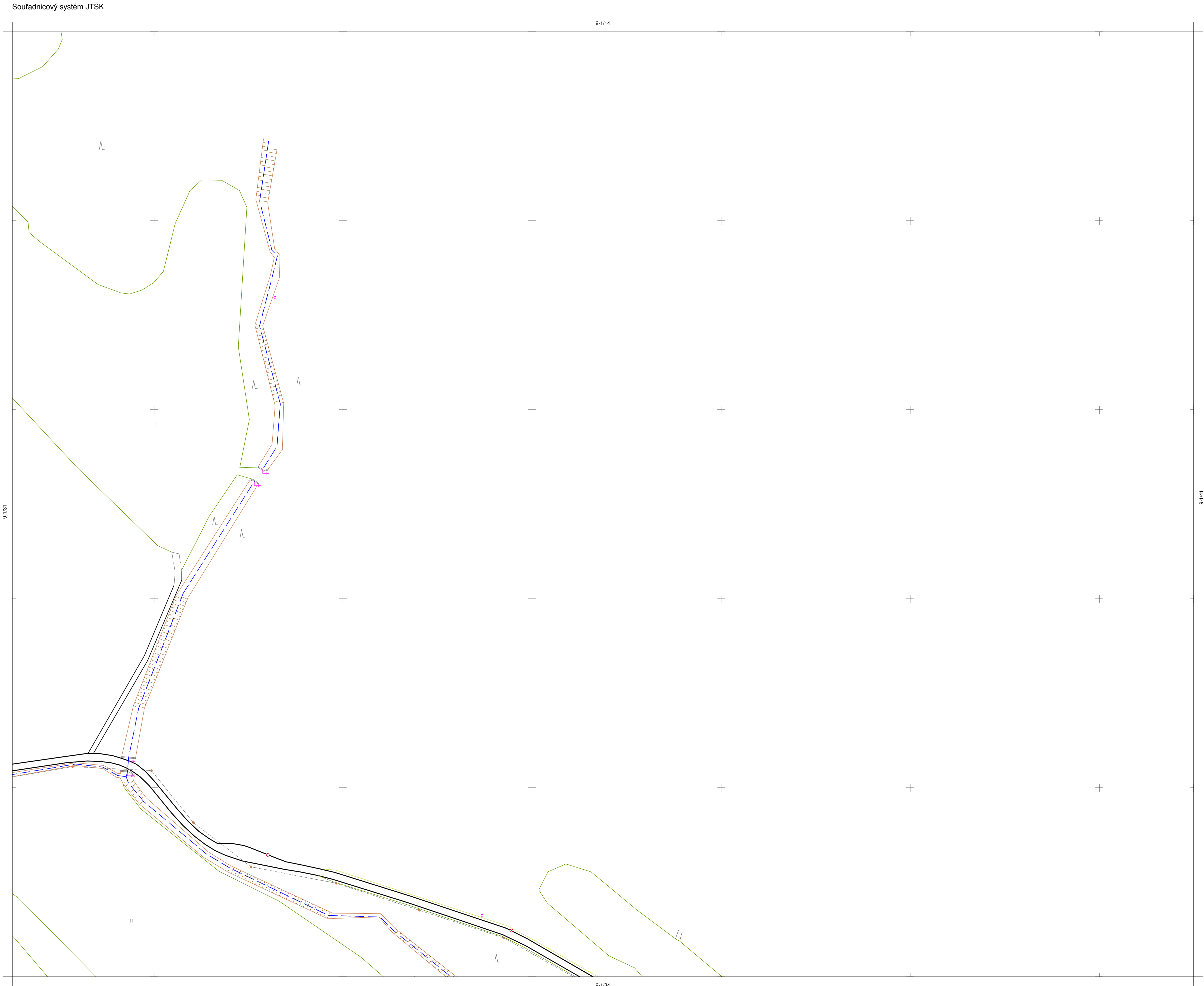
Vyhotovil: 10.2.2024  
Porovnal s mapou: Bc. Jiří Průša  
Vyhotovil:  
1 GEO, spol. s r.o.

Souřadnicový systém JTSK



1 : 1000

Vyhotovil: 10.2.2024  
Porovnal s mapou: Bc. Jiří Průša  
Vyhotovil:  
1 GEO, spol. s r.o.



1 : 1000

Vyhotovil: 10.2.2024  
Porovnal s mapou: Bc. Jiří Průša  
Vyhotovil:  
1 GEO, spol. s r.o.



Souřadnicový systém JTSK

9-1/23

9-1/32


9-1/42

9-1/43

1 : 1000

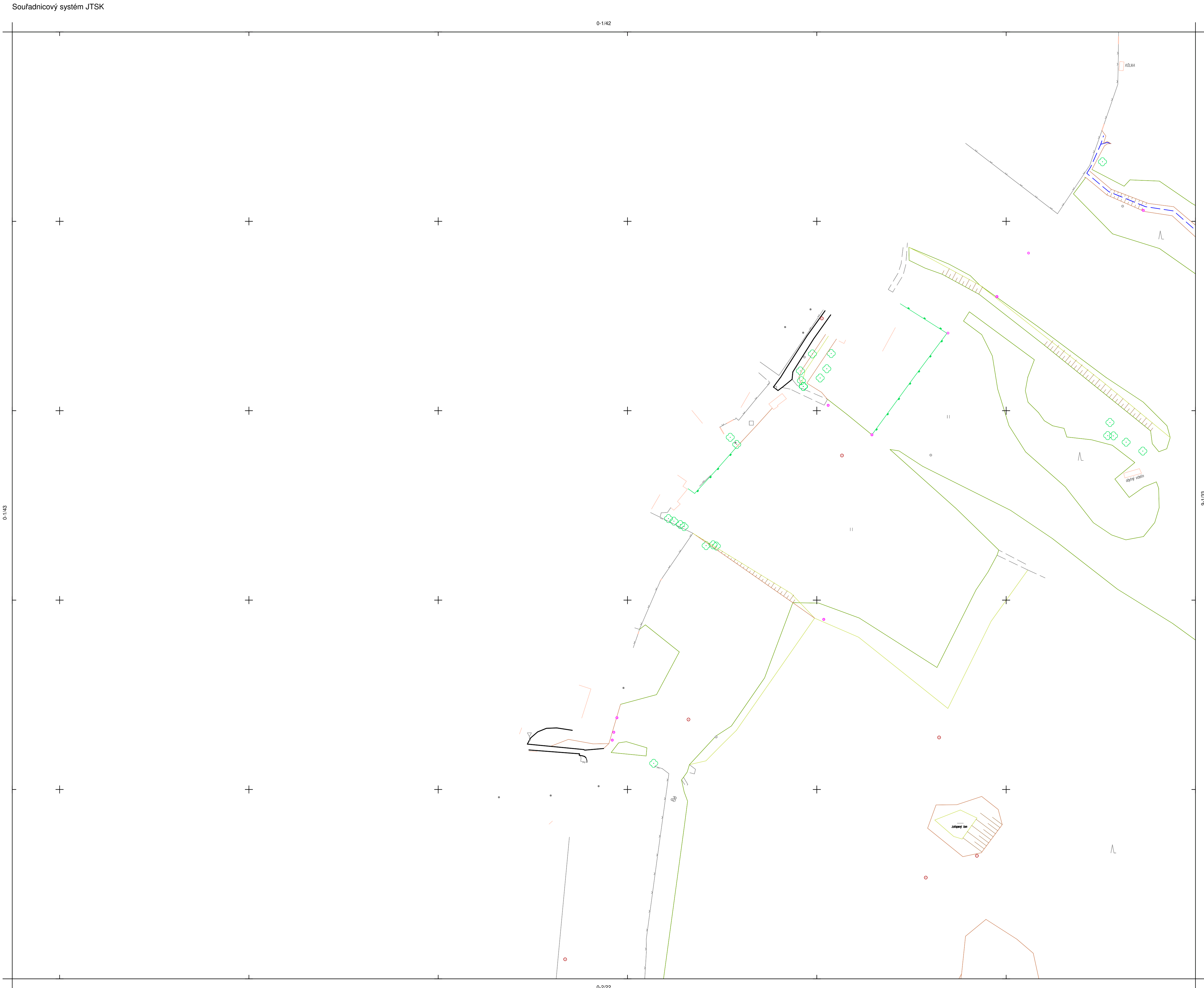
Vyhotovil: 10.2.2024  
Porovnal s mapou: Bc. Jiří Průša  
Vyhotovil:  
1 GEO, spol. s r.o.

Souřadnicový systém JTSK



1 : 1000

Vyhotovil: 10.2.2024  
Porovnal s mapou: Bc. Jiří Průša  
Vyhotovil:  
1 GEO, spol. s r.o.



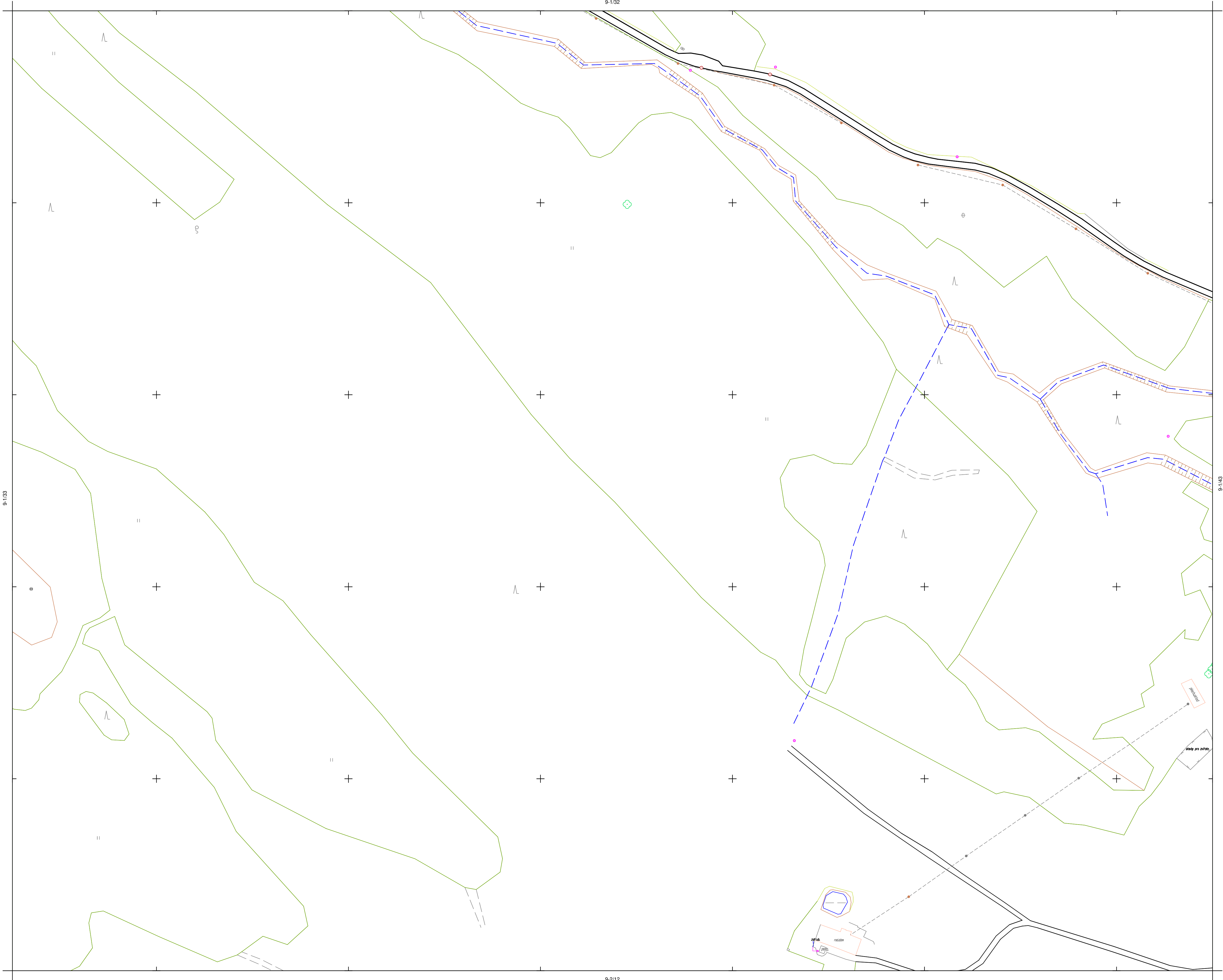
1 : 1000

Vyhotovil: 10.2.2024  
Porovnal s mapou: Bc. Jiří Průša  
Vyhotovil:  
1 GEO, spol. s r.o.

Souřadnicový systém JTSK



Souřadnicový systém JTSK

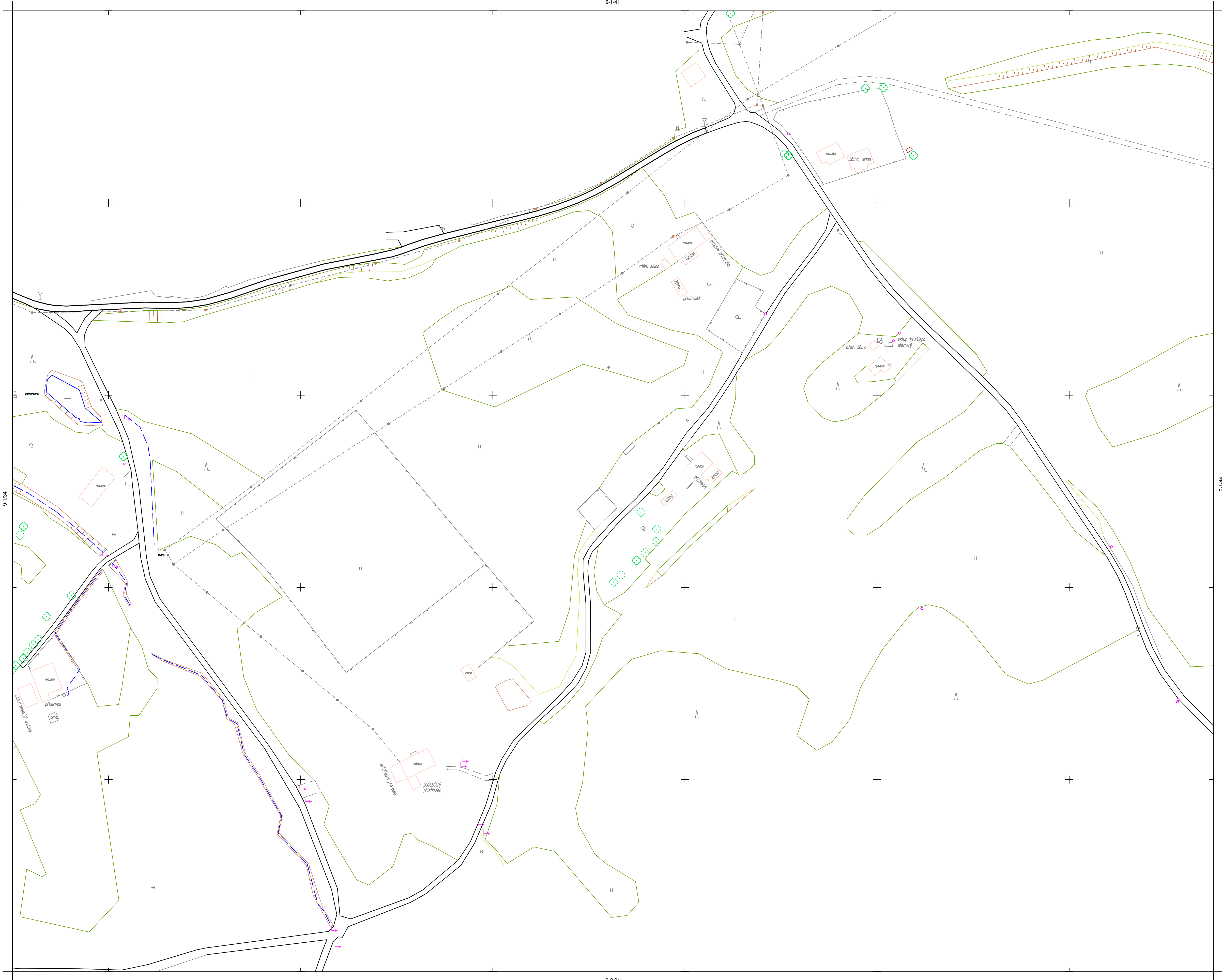


1 : 1000

Vyhotožil: 10.2.2024  
Porovnal s mapou: Bc. Jiří Průša  
Vyhotožil:  
1 GEO, spol. s r.o.

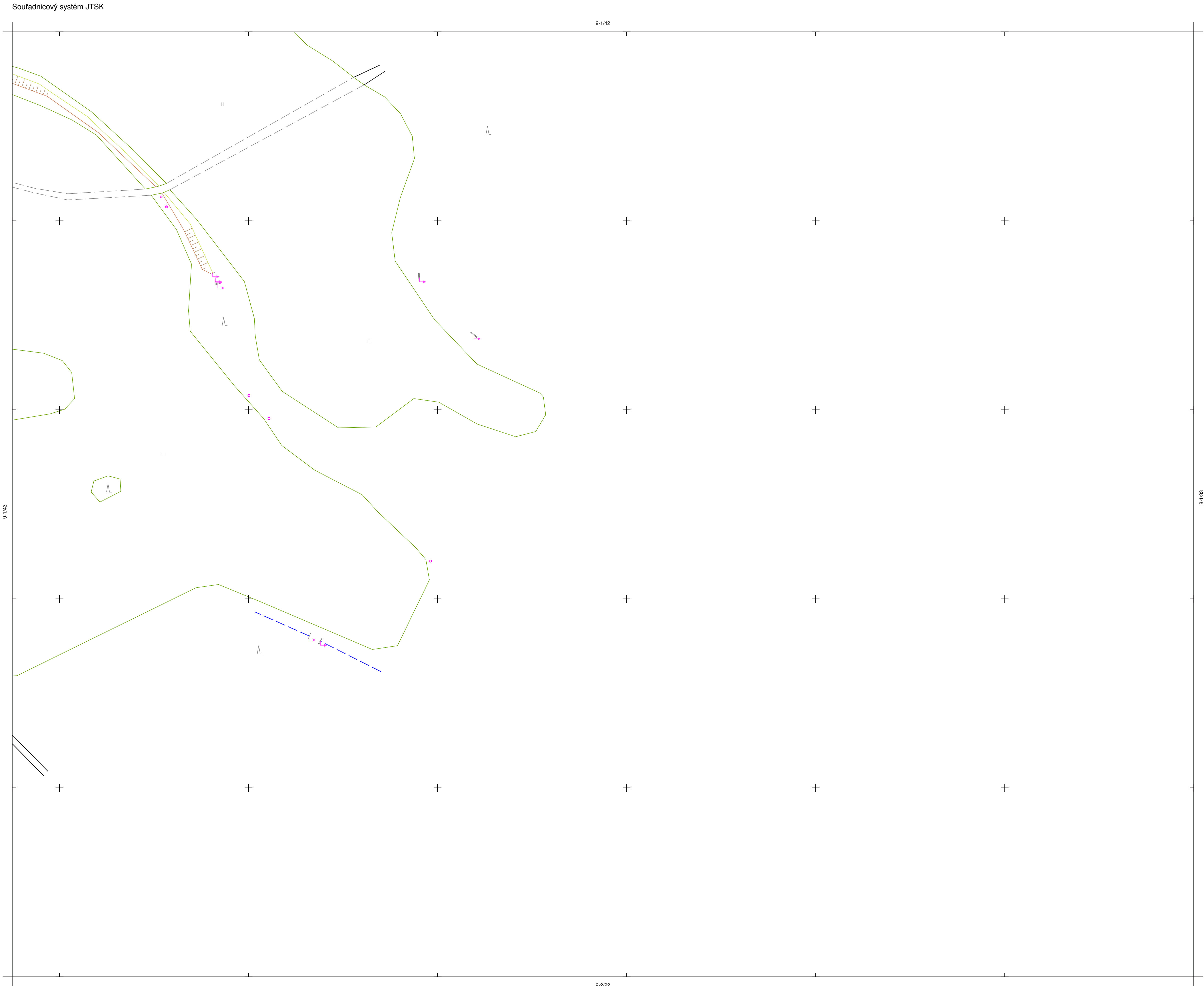


Souřadnicový systém JTSK



1 : 1000

Vyhotovil: 10.2.2024  
Porovnal s mapou: Bc. Jiří Průša  
Vyhotoval:  
1 GEO, spol. s r.o.



1 : 1000

Vyhotovil: 10.2.2024  
Porovnal s mapou: Bc. Jiří Průša  
Vyhotovil:  
1 GEO, spol. s r.o.

Souřadnicový systém JTSK

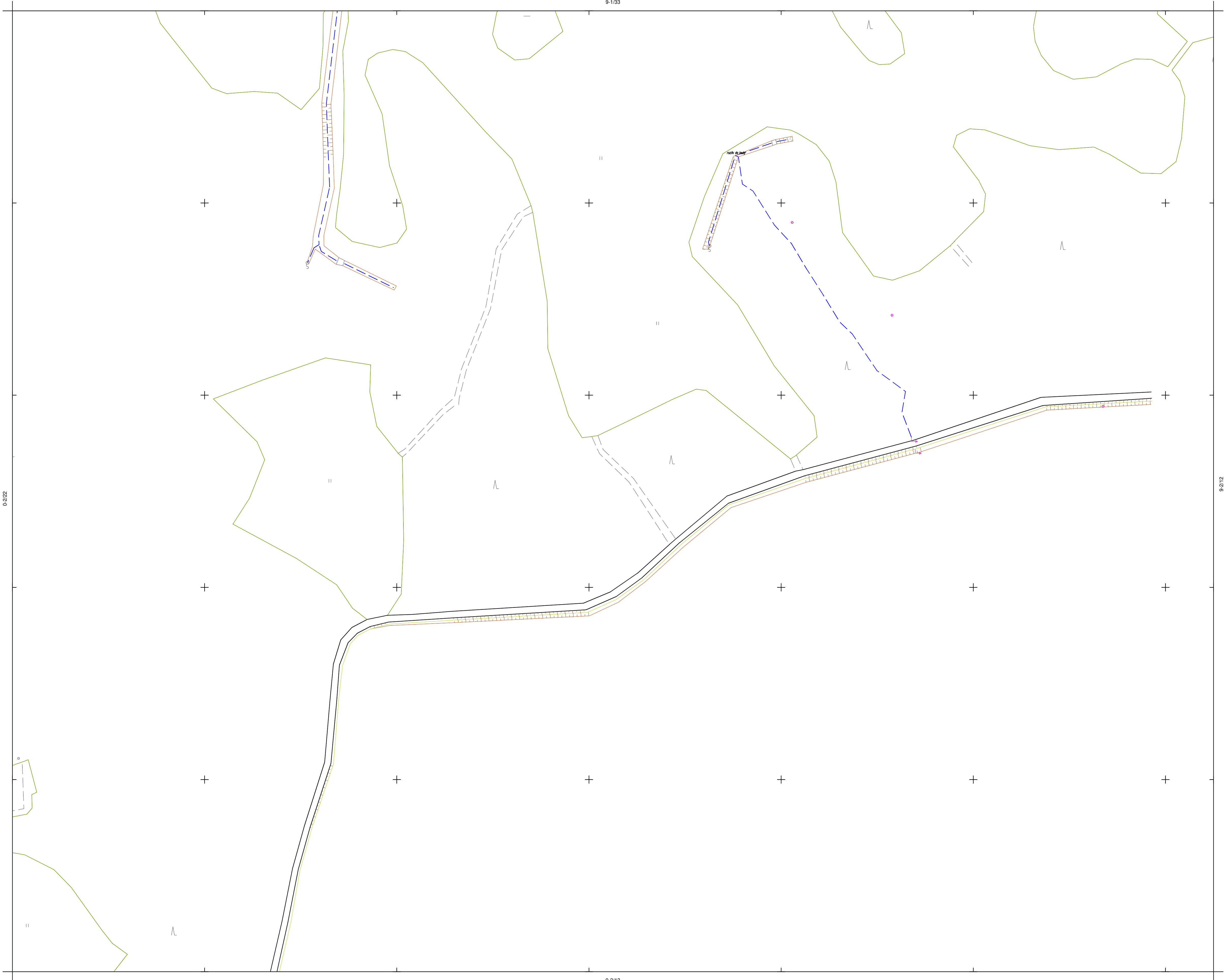


1 : 1000

Vyhotovil: 10.2.2024  
Porovnal s mapou: Bc. Jiří Průša  
Vyhotovil:  
1 GEO, spol. s r.o.



Souřadnicový systém JTSK



1 : 1000

Vyhotovil: 10.2.2024  
Porovnal s mapou: Bc. Jiří Průša  
Vyhotovil:  
1 GEO, spol. s r.o.

Souřadnicový systém JTSK

9-1/34

9-2/11

9-2/21

9-2/14

1 : 1000

Vyhotovil: 10.2.2024  
Porovnal s mapou: Bc. Jiří Průša

Vyhotovil:  
1 GEO, spol. s r.o.

JESENÍK 9-2/12

Souřadnicový systém JTSK

9-1/43

9-2/12

9-2/22

9-2/23

1 : 1000

Vyhotovil: 10.2.2024  
Porovnal s mapou: Bc. Jiří Průša  
Vyhotovil:  
1 GEO, spol. s r.o.

Souřadnicový systém JTSK

1 : 1000

Vyhotovil: 10.2.2024  
Porovnal s mapou: Bc. Jiří Průša

Vyhotovil:  
1 GEO, spol. s r.o.

STARÉ MĚSTO 0-2/24

