

Podnebie:
priemerná teplota 30°C (22-32)
zrážky nad 3000 mm ročne
hurikány áno
tsunami áno
zemetrasenia nie
sopečná činnosť nie

Hrozby:
hurikány a erózia
stúpanie hladiny oceánov
tsunami a erózia morskými prúdmi

Príjmy :
dotácie (US, UK, Austrália)
rybárstvo a predaj licencií
poľnohospodárstvo (vývoz kopry)
mince a známky
príjem ľudí (námorníctvo, práce v bani na Nauru)

Flora:
pandanus
kokosová palma
importované ovocné stromy

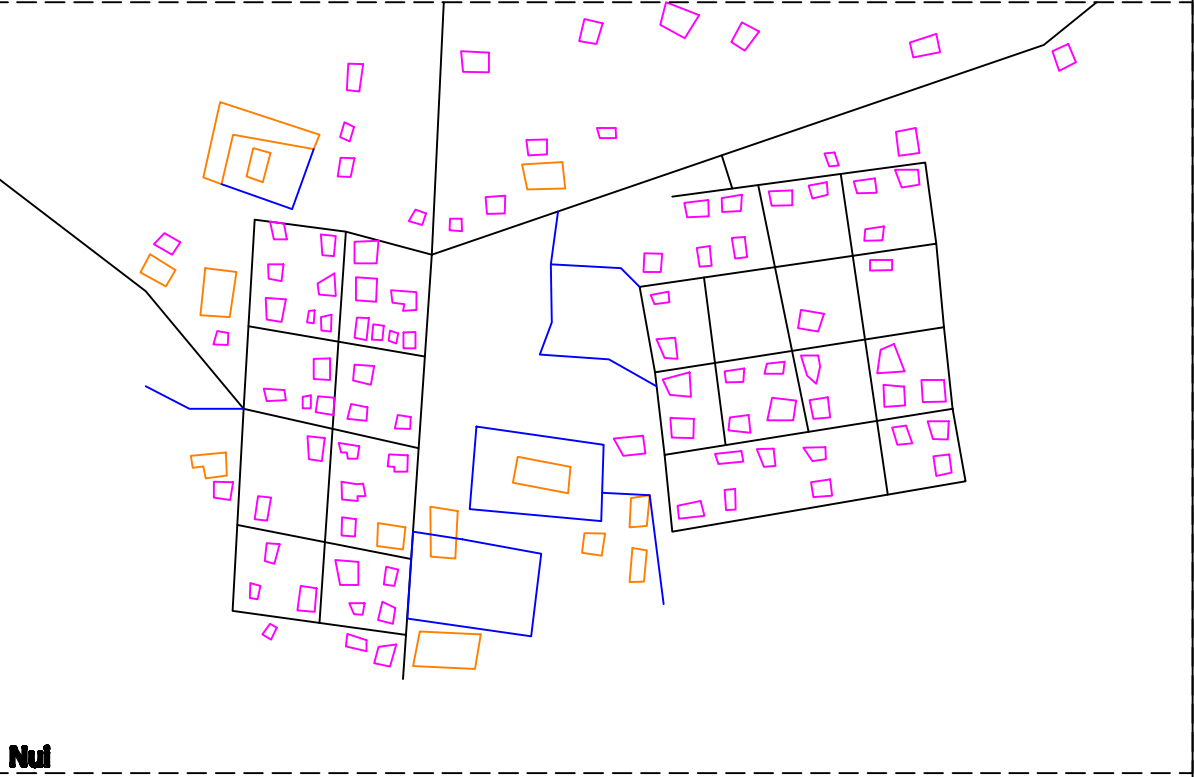
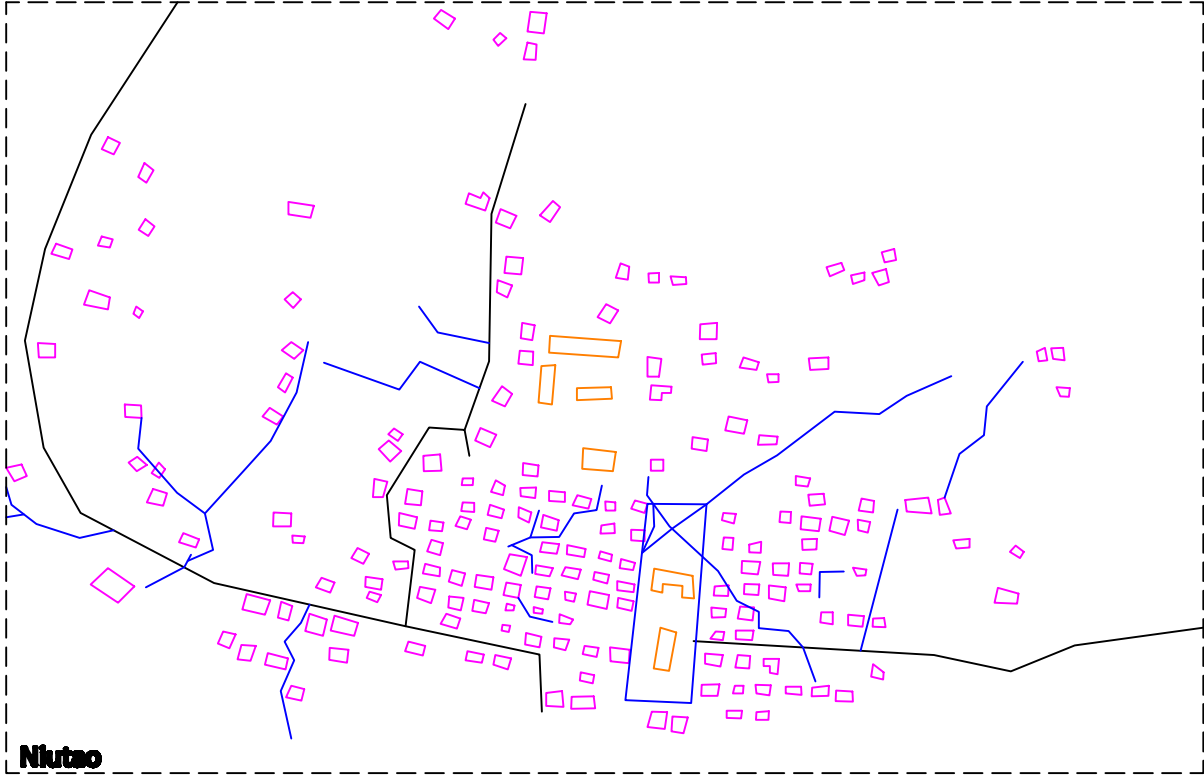
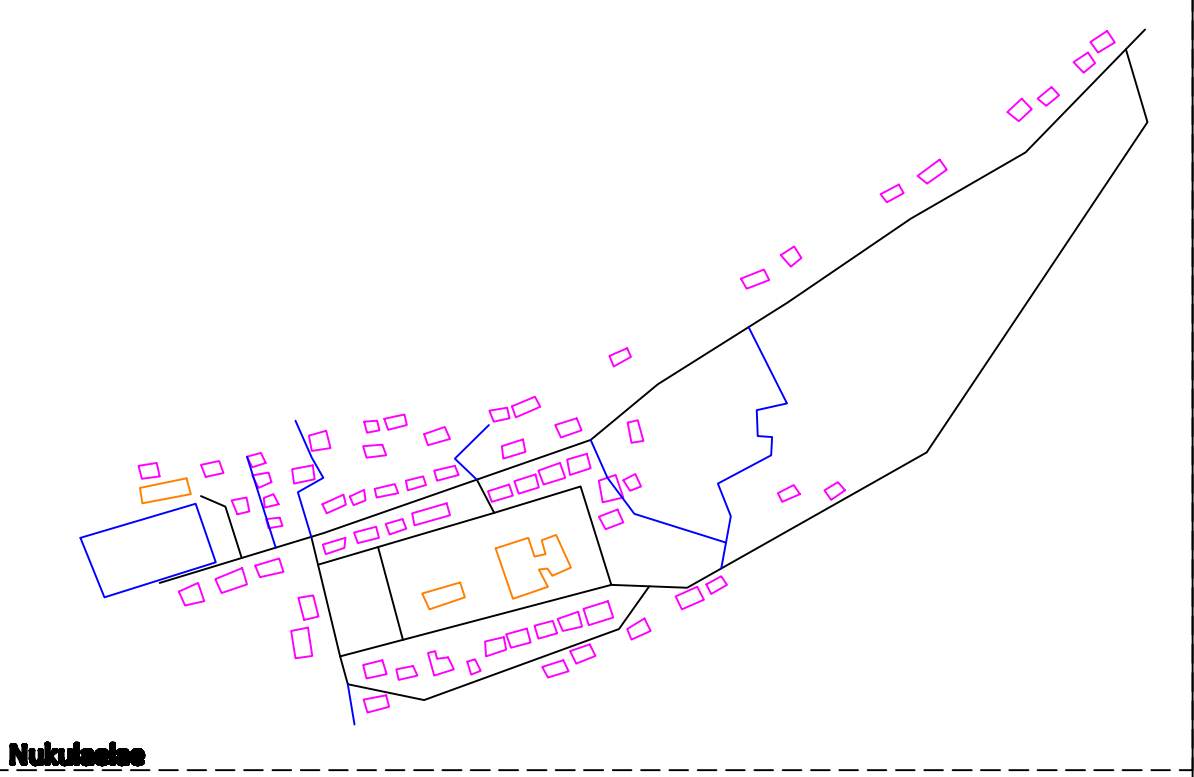
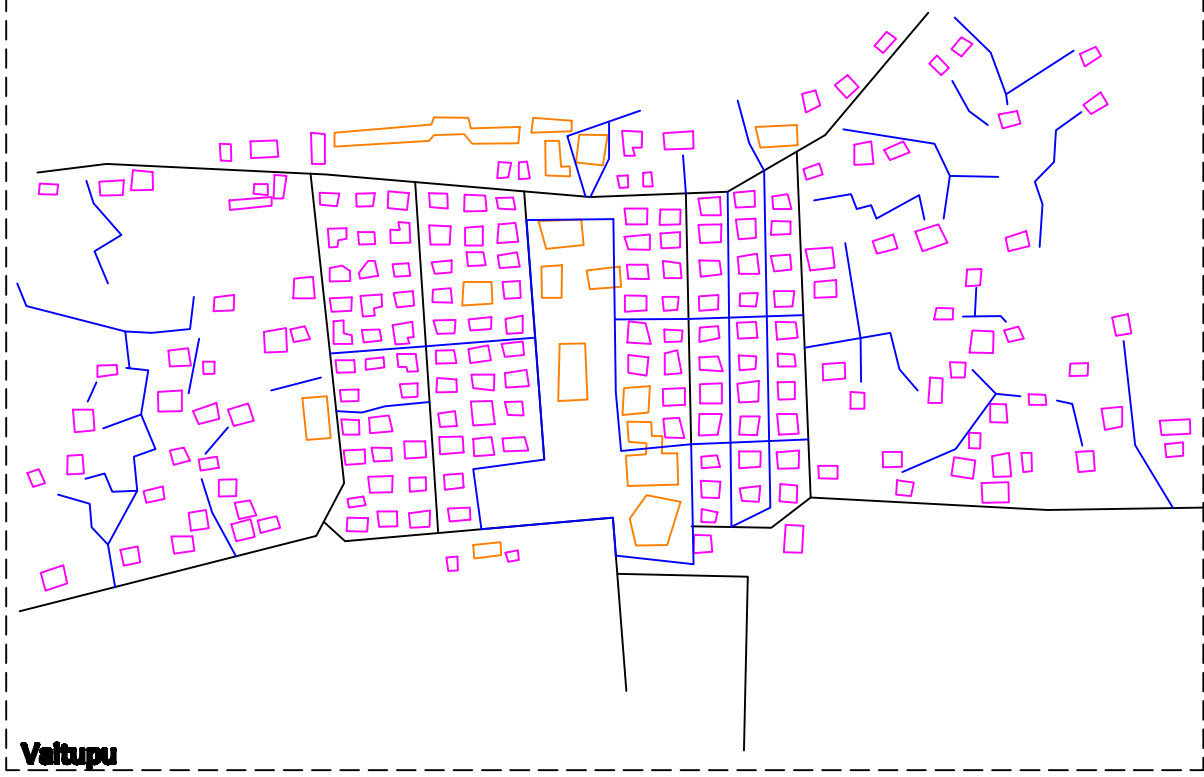
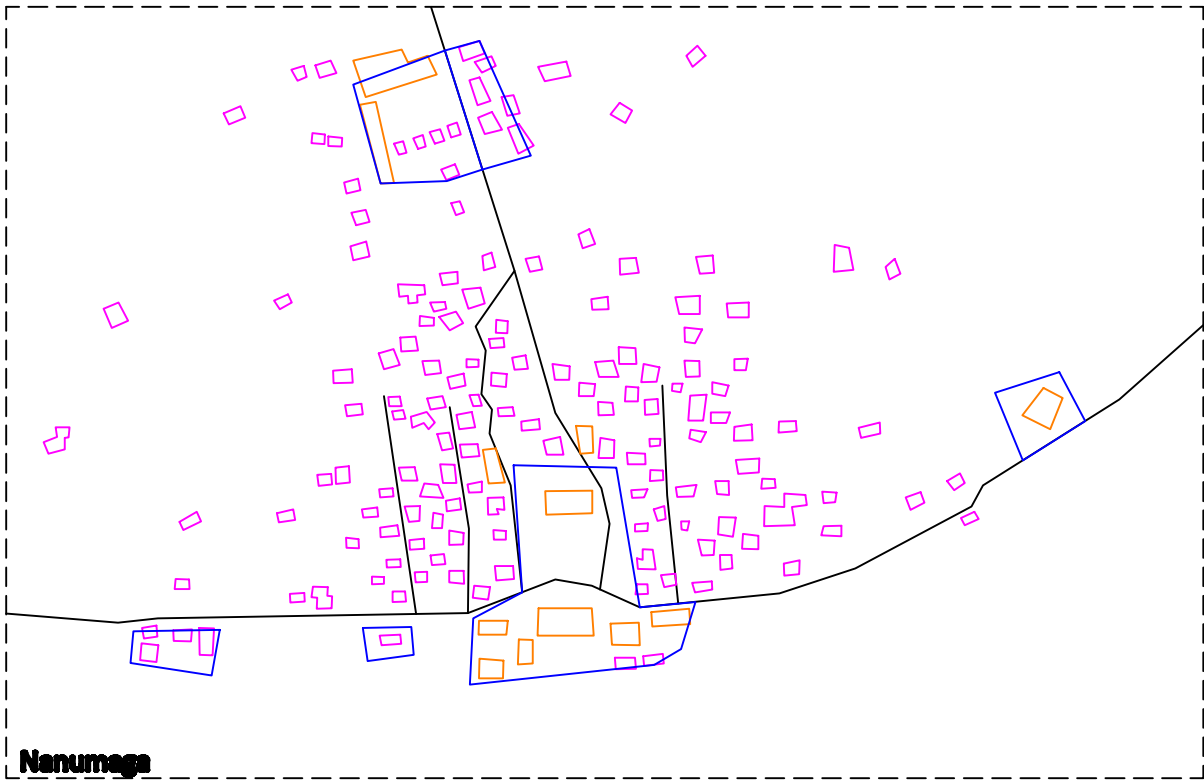
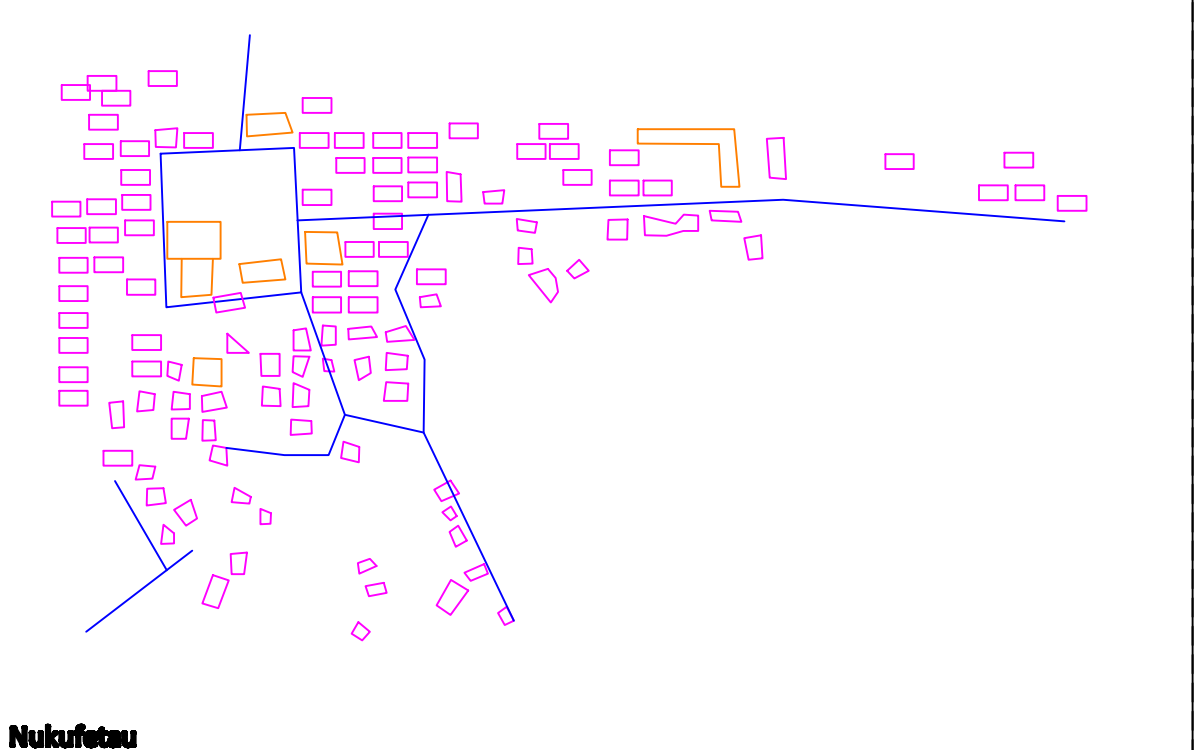
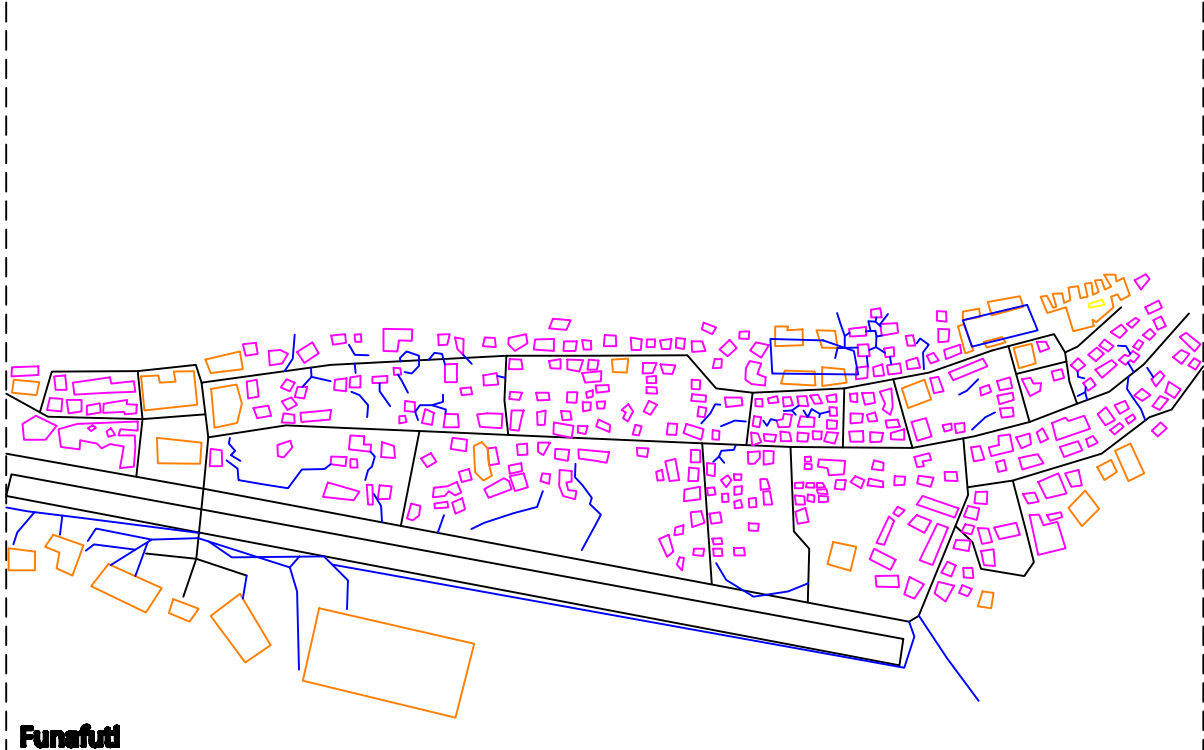
Fauna:
útesové volavky
rybáriky
nočné mole a motýle
polynézske potkan
psy, mačky, prasiatka, hydina

Kuchynia:
morské dary (kraby, ryby, korytnačky)
bravčové
pulaka (rastlina)
banány
breadfruit
kokos

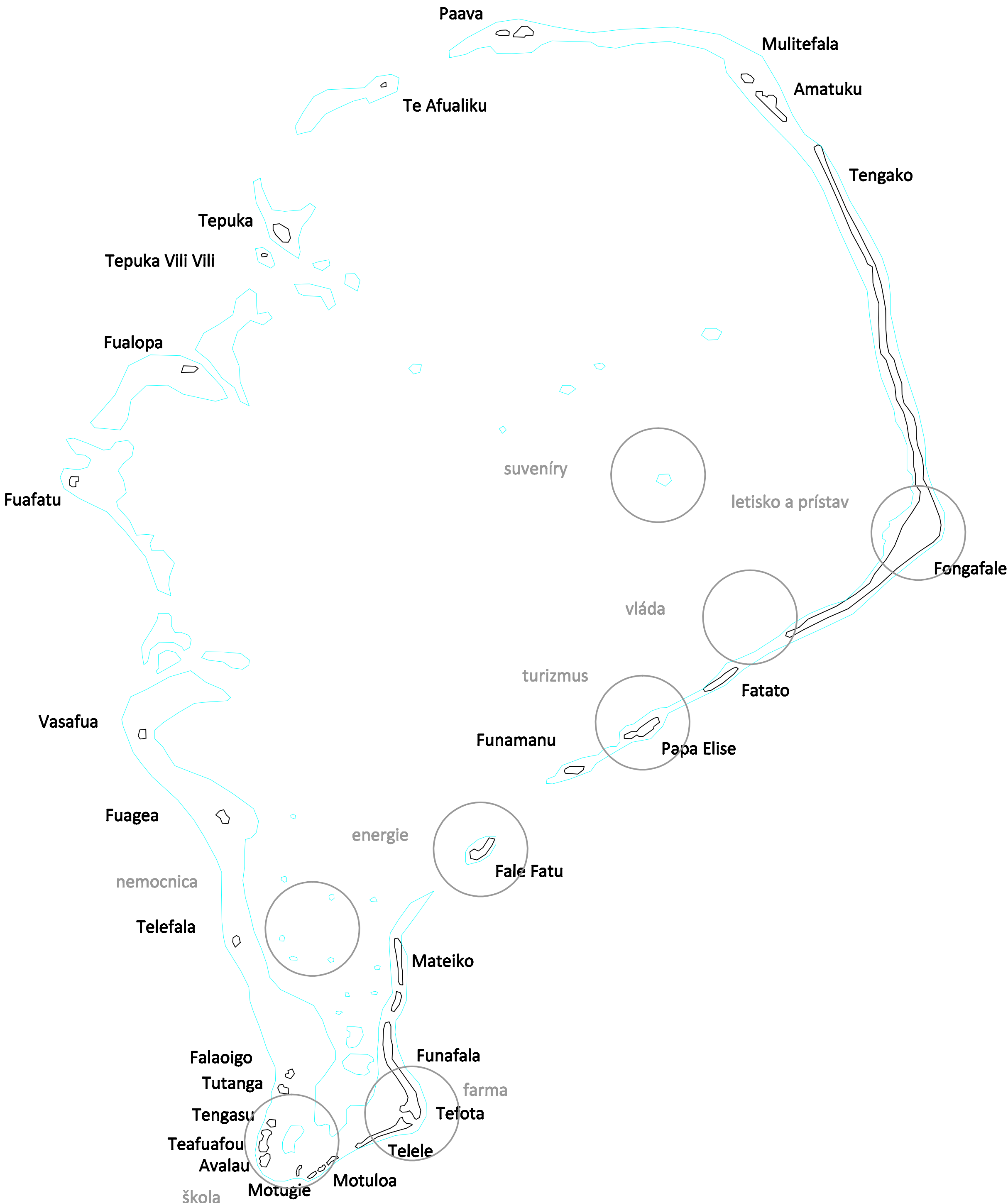
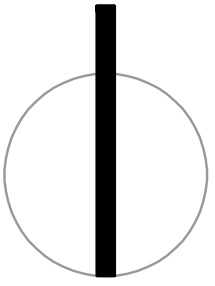
OSTROV	OBYVATELIA			DOMÁCNOSTI		ROZLOHA	HUSTOTA
	spolu	muži	ženy	priemer	km²	obyv./km²	
Funafuti	4,492	2,281	2,211	639	7	2.79	1,610
Nanumaga	589	276	313	119	5	2.78	212
Nanumea	664	305	359	128	5	3.87	172
Niulakita	35	19	16	8	4	0.42	83
Niutao	663	314	349	143	5	2.53	262
Nui	548	263	285	108	5	2.83	194
Nukufetau	586	286	300	118	5	2.99	196
Nukulaelae	393	186	207	68	6	1.82	216
Vaitupu	1,591	799	792	237	7	5.6	284
SPOLU	9,561	4,729	4,832	1,568	5	25.63	359

Sčítanie obyvateľstva z roku 2002. V roku 2005 už 11,636 obyvateľov

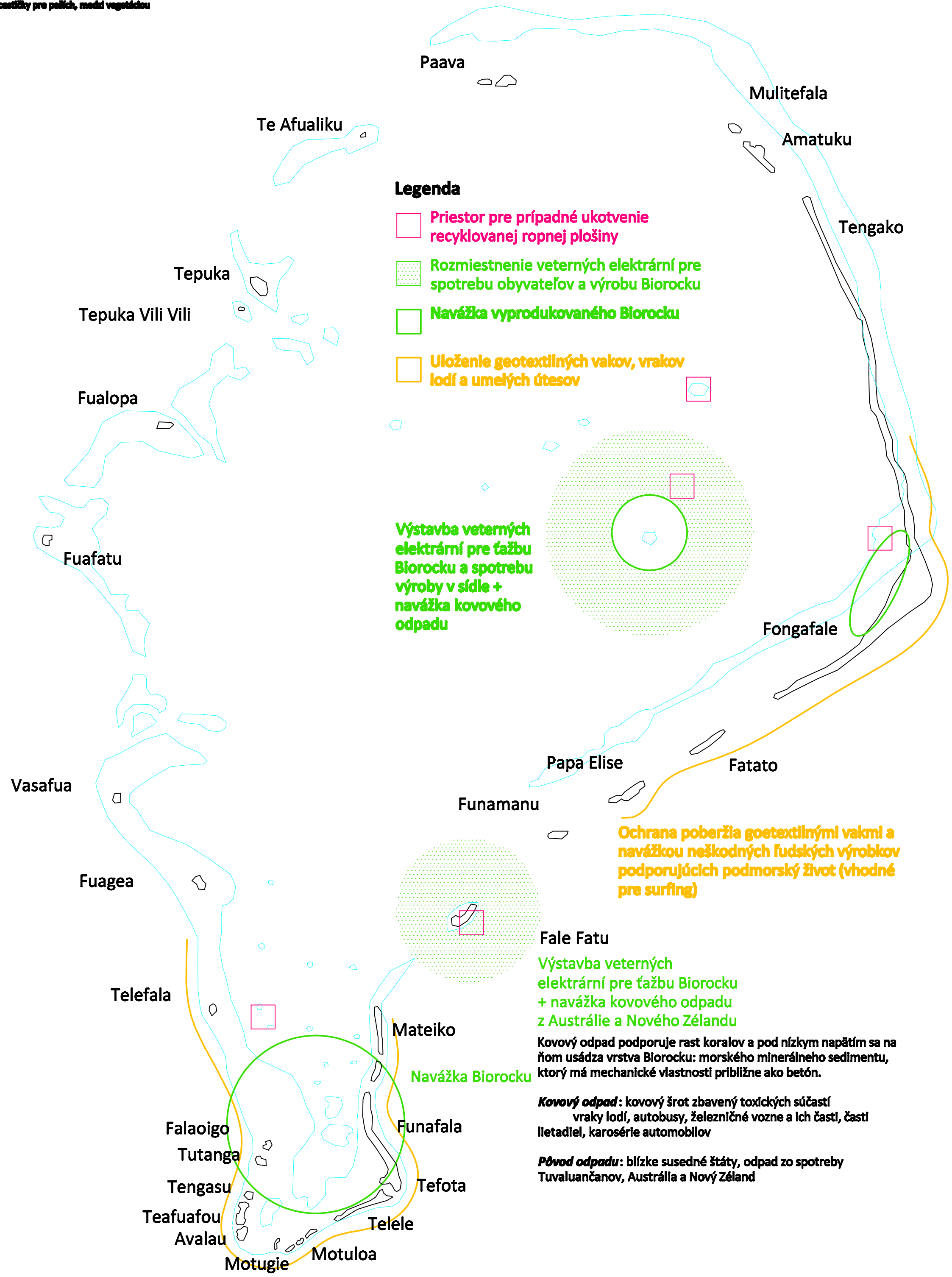
Monzúny 11-03
Pasáty 03-11,
Prevládajúce prúdy (Južno pacifický rovníkový prúd)



- Isolový obšitáňový výstavba
- rozličné domy
- cesty sprevádzajúce napájanie
- cestičky pre peších, model vegetácie



Rozmiestnenie osád na stole Funafuti



Mapa opatrení pre udržateľný rozvoj