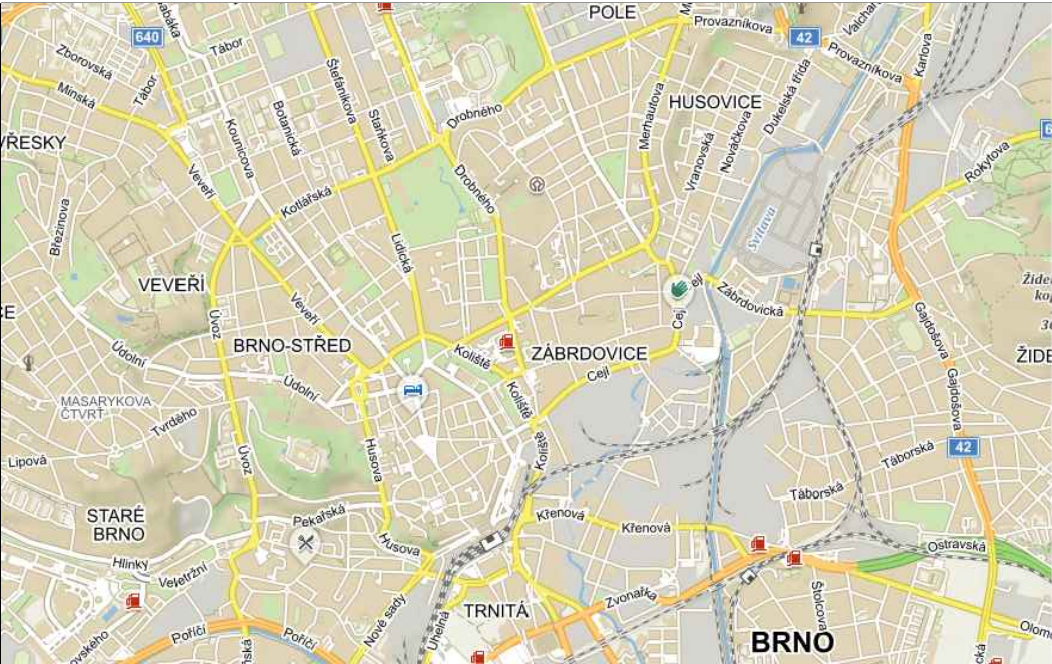


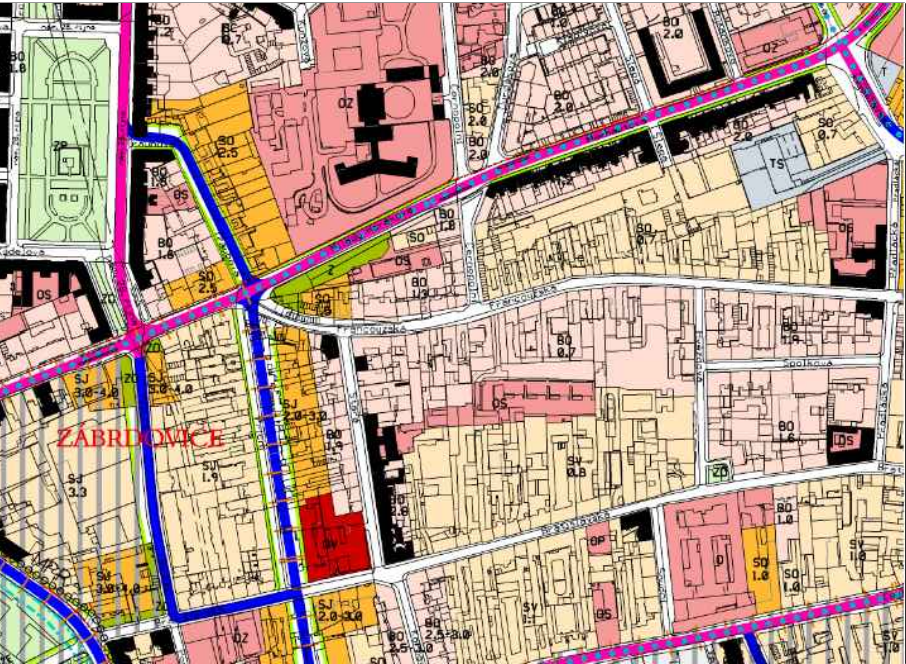
MAPA ČÁSTI BRNA - JUNDROV



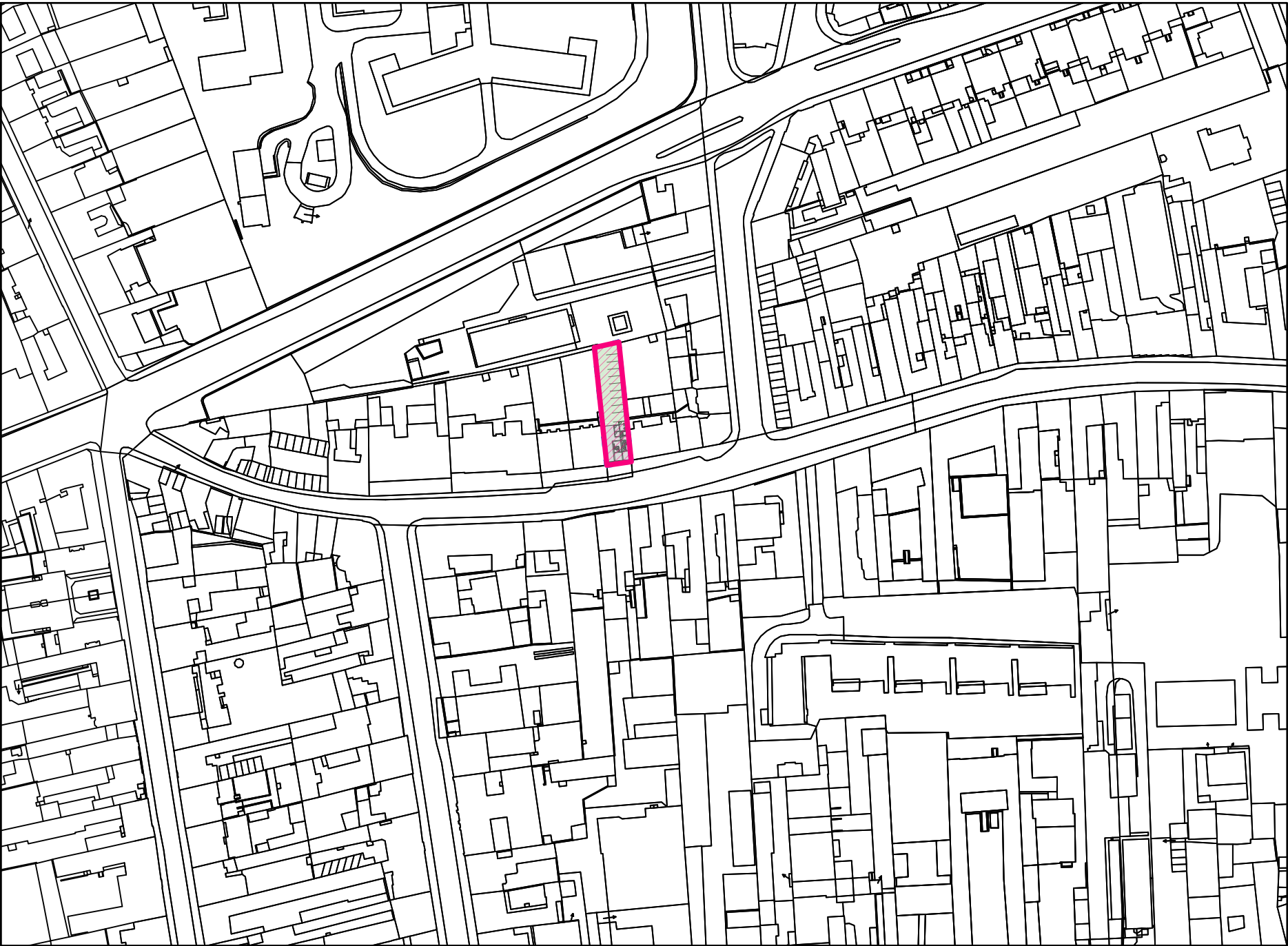
ŘEŠENÉ ÚZEMÍ - ORTOFOTO



VÝŘEZ ÚZEMNÍHO PLÁNU



ZÁKRES DO KATASTRÁLNÍ MAPY



LEGENDA

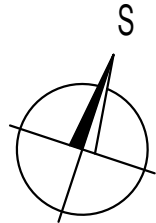
- Hranice parcel dle katastru nemovitostí
- 848/2 Označení parcely dle katastru nemovitostí
- Navržený objekt a konstrukce
Zastavěná plocha objektu - 369,0m²

ÚDAJE O PARCELÁCH

PARCELNÍ ČÍSLO: 394
OBEC: BRNO
KATASTRÁLNÍ ÚZ.: ZÁBRDOVICE [610704]
ČÍSLO LV: 352
VÝMĚRA [m²]: 200.6
DRUH POZEMKU: ZASTAVĚNÁ PLOCHA A NÁDVOŘÍ

PARCELNÍ ČÍSLO: 395
OBEC: BRNO
KATASTRÁLNÍ ÚZ.: ZÁBRDOVICE [610704]
ČÍSLO LV: 352
VÝMĚRA [m²]: 228.2
DRUH POZEMKU: ZAHRADA

0,000 = 215,000 m.n.m.
VÝŠKOVÝ SYSTÉM = BPV
KÓTOVÁNO V KOORDINAČNÍCH ROZMĚRECH



| BAKALÁŘSKÁ PRÁCE | | VUT V BRNĚ FAKULTA STAVEBNÍ ARCHITEKTURA POZEMNÍCH STAVEB | |
|------------------|--|--|------------------|
| Autor práce: | Osvald Vrtilek | Číslo paré: | |
| Vedoucí práce: | Ing. arch. Jan Májek, Ph.D. Ing. Radim Kolář, Ph.D. | | |
| Název práce: | POLYFUNKČNÍ DŮM NA FRANCOUZSKÉ V BRNĚ | | Datum: 1. 2019 |
| Název výkresu: | SITUAČNÍ VÝKRES ŠIRŠÍCH VZTAHŮ | | číslo výkr: C-04 |
| | | 1:2000 | |