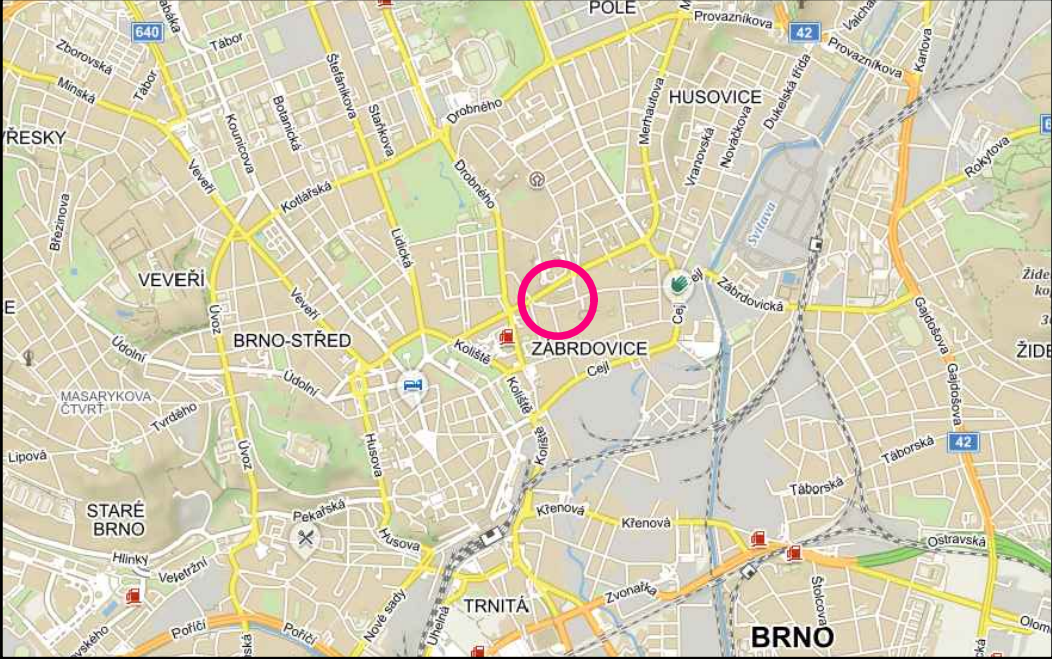


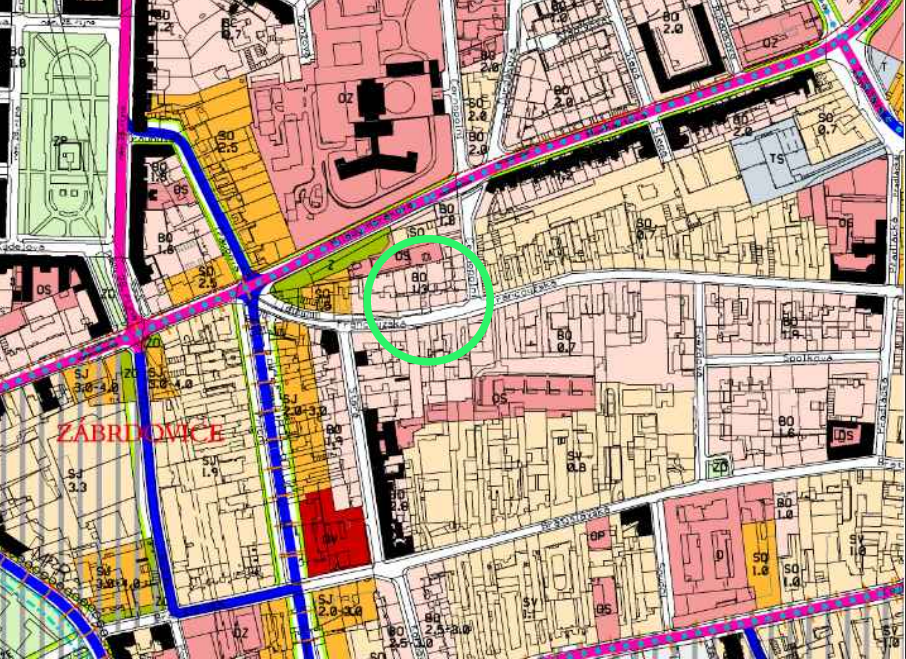
MAPA ČÁSTI BRNA - JUNDROV



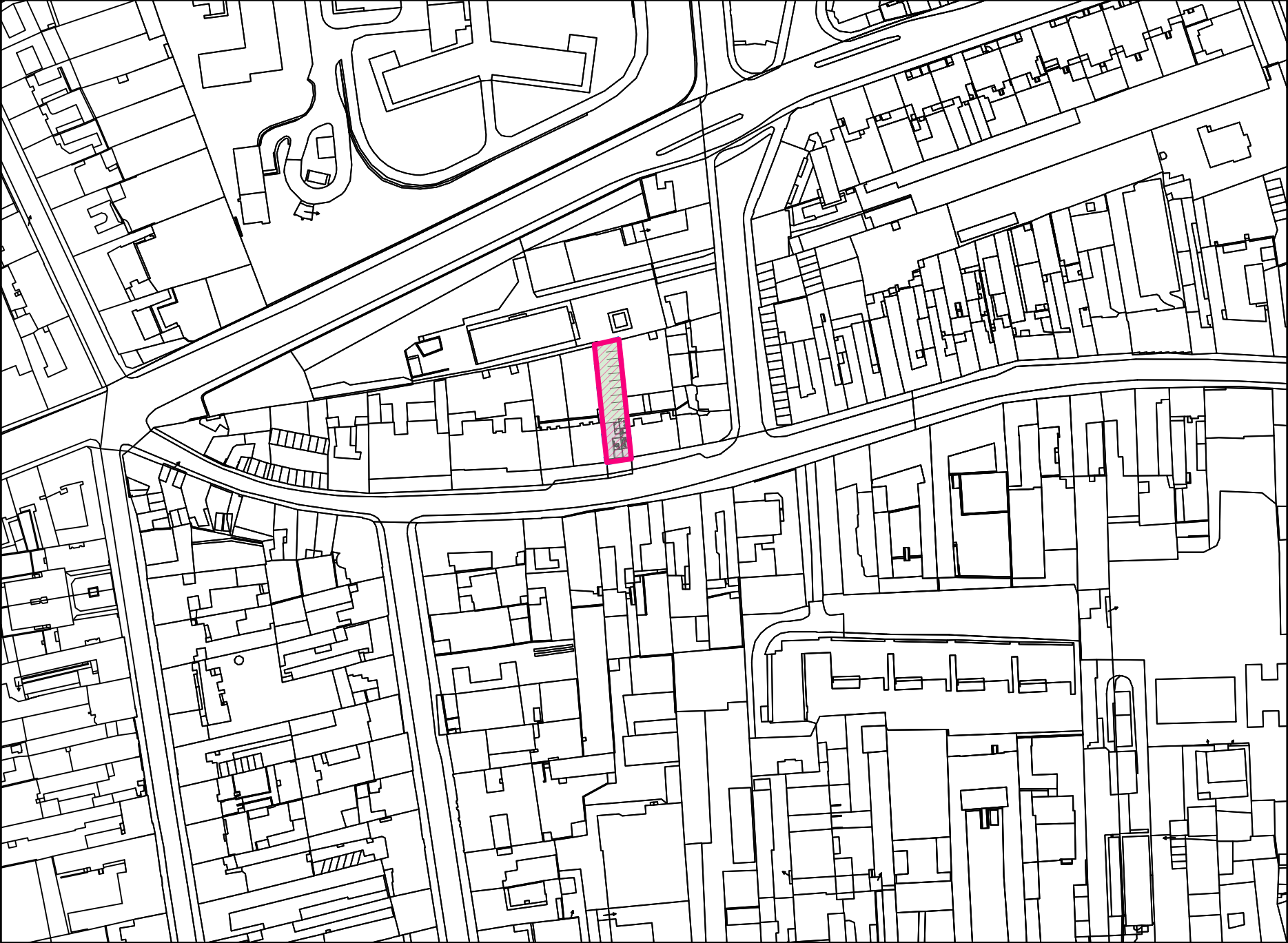
ŘEŠENÉ ÚZEMÍ - ORTOFOTO




VÝŘEZ ÚZEMNÍHO PLÁNU



ZÁKRES DO KATASTRÁLNÍ MAPY



LEGENDA

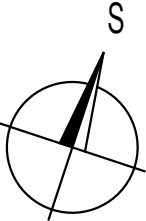
- Hranice parcel dle katastru nemovitostí
- 848/2 Označení parcely dle katastru nemovitostí
-  Navržený objekt a konstrukce  
Zastavěná plocha objektu - 369,0m²

ÚDAJE O PARCELÁCH

PARCELNÍ ČÍSLO: 394  
OBEC: BRNO  
KATASTRÁLNÍ ÚZ.: ZÁBRDOVICE [610704]  
ČÍSLO LV: 352  
VÝMĚRA [m²]: 200.6  
DRUH POZEMKU: ZASTAVĚNÁ PLOCHA A NÁDVOŘÍ

PARCELNÍ ČÍSLO: 395  
OBEC: BRNO  
KATASTRÁLNÍ ÚZ.: ZÁBRDOVICE [610704]  
ČÍSLO LV: 352  
VÝMĚRA [m²]: 228.2  
DRUH POZEMKU: ZAHRADA

0,000 = 215,000 m.n.m.  
VÝŠKOVÝ SYSTÉM = BPV  
KÓTOVÁNO V KOORDINAČNÍCH ROZMĚRECH



BAKALÁŘSKÁ PRÁCE		VUT V BRNĚ FAKULTA STAVEBNÍ ARCHITEKTURA POZEMNÍCH STAVEB	
Autor práce:	Osvald Vrtilek	Číslo paré:	
Vedoucí práce:	Ing. arch. Jan Májek, Ph.D. Ing. Radim Kolář, Ph.D.		
Název práce:	POLYFUNKČNÍ DŮM NA FRANCOUZSKÉ V BRNĚ		Datum: 12. 2018
Název výkresu:	SITUAČNÍ VÝKRES ŠIRŠÍCH VZTAHŮ		měřítko: číslo výkr: B-02
		1:2000	