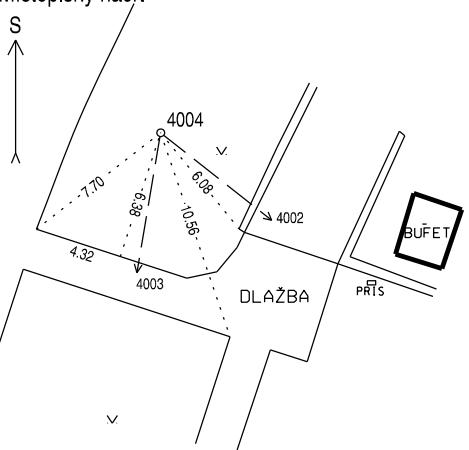
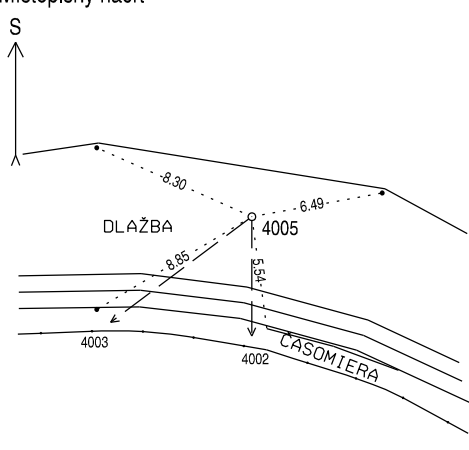
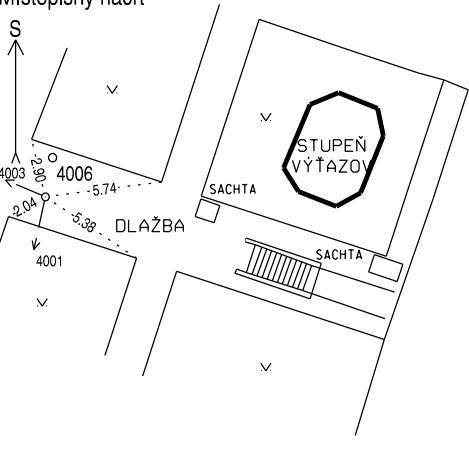


# GEODETICKÉ ÚDAJE

Kat.území : 610208 Pisárky

Obec: Brno

Okres: Brno-Mesto

<p>Bod <b>4004</b></p> <p>Kód kv.: 3</p>	<p>Bod zřídil (jméno, rok): Hrabovský Lukáš</p> <p>Platnost od: 26.7.2016</p>	<p>Y</p> <p>X</p>	<p>600 394.10</p> <p>1 161 619.78</p>	<p>SM5</p>
<p>Popis, způsob stabilizace a určení bodu</p> <p>Bod stabilizovaný dřevěným kolíkem nacházející sa v západnej casti trávinatej plochy areálu brnenského velodromu</p> <p>Bod určený rájonom z bodu 4002</p>	<p>Nadm. výška (Bpv) 205.65</p> <p>Nárys nebo detail</p>	<p>Místopisný náčrt</p> 		
<p>Poznámka</p>				
<p>Bod <b>4005</b></p> <p>Kód kv.: 3</p>	<p>Bod zřídil (jméno, rok): Hrabovský Lukáš</p> <p>Platnost od: 26.7.2016</p>	<p>Y</p> <p>X</p>	<p>600 361.23</p> <p>1 161 580.79</p>	<p>SM5</p>
<p>Popis, způsob stabilizace a určení bodu</p> <p>Bod stabilizovaný meracským klincom, nacházející sa v severnej casti tribúny brnenského velodromu</p> <p>Bod určený rájonom z bodu 4002</p>	<p>Nadm. výška (Bpv) 210.61</p>	<p>Místopisný náčrt</p> 		
<p>Poznámka</p>				
<p>Bod <b>4006</b></p> <p>Kód kv.: 3</p>	<p>Bod zřídil (jméno, rok): Hrabovský Lukáš</p> <p>Platnost od: 26.7.2016</p>	<p>Y</p> <p>X</p>	<p>600 374.41</p> <p>1 161 675.86</p>	<p>SM5</p>
<p>Popis, způsob stabilizace a určení bodu</p> <p>Bod stabilizovaný meracským klincom, nacházející sa v strede betonovej plochy areálu brnenského velodromu</p> <p>Bod určený rájonom z bodu 4001</p>	<p>Nadm. výška (Bpv) 205.65</p> <p>Nárys nebo detail</p>	<p>Místopisný náčrt</p> 		
<p>Poznámka</p>				