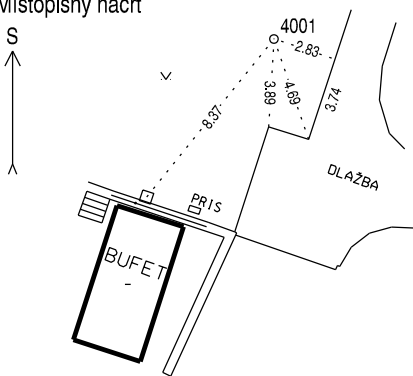
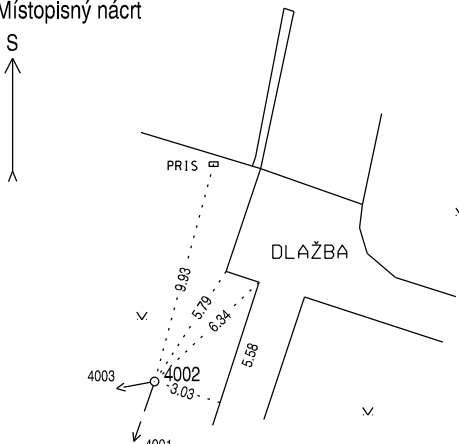
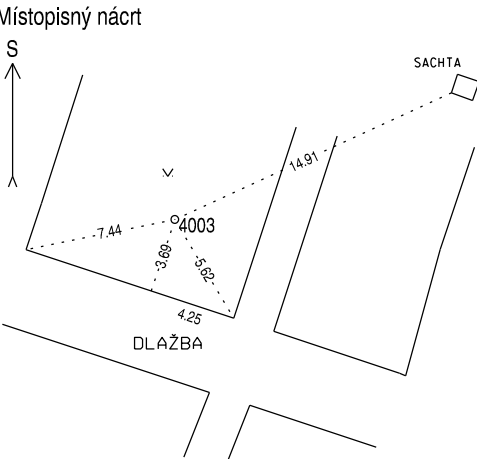


GEODETICKÉ ÚDAJE

Kat.území : 610208 Pisárky

Obec: Brno

Okres: Brno-Mesto

Bod 4001		Bod zřídil (jméno, rok): Hrabovský Lukáš		Y	600 382.88	SM5
Kód kv.: 3		Platnost od: 26.7.2016		X	1 161 709.26	Místopisný náčrt
Popis, způsob stabilizace a určení bodu Bod stabilizovaný roxorem, nacházející sa v jižnej časti trávinatej plochy areálu brnenského velodromu				Nadm. výška (Bpv)	205.69	
				Nárys nebo detail		
Poznámka						
Bod 4002		Bod zřídil (jméno, rok): Hrabovský Lukáš		Y	600 362.06	SM5
Kód kv.: 3		Platnost od: 26.7.2016		X	1 161 645.04	Místopisný náčrt
Popis, způsob stabilizace a určení bodu Bod stabilizovaný roxorem, nachádzajúci sa v severnej časti trávinatej plochy areálu brnenského velodromu				Nadm. výška (Bpv)	205.62	
				Nárys nebo detail		
Poznámka						
Bod 4003		Bod zřídil (jméno, rok): Hrabovský Lukáš		Y	600 404.86	SM5
Kód kv.: 3		Platnost od: 26.7.2016		X	1 161 659.54	Místopisný náčrt
Popis, způsob stabilizace a určení bodu Bod stabilizovaný roxorem, nachádzajúci sa v západnej časti trávinatej plochy areálu brnenského velodromu				Nadm. výška (Bpv)	205.76	
				Nárys nebo detail		
Poznámka						