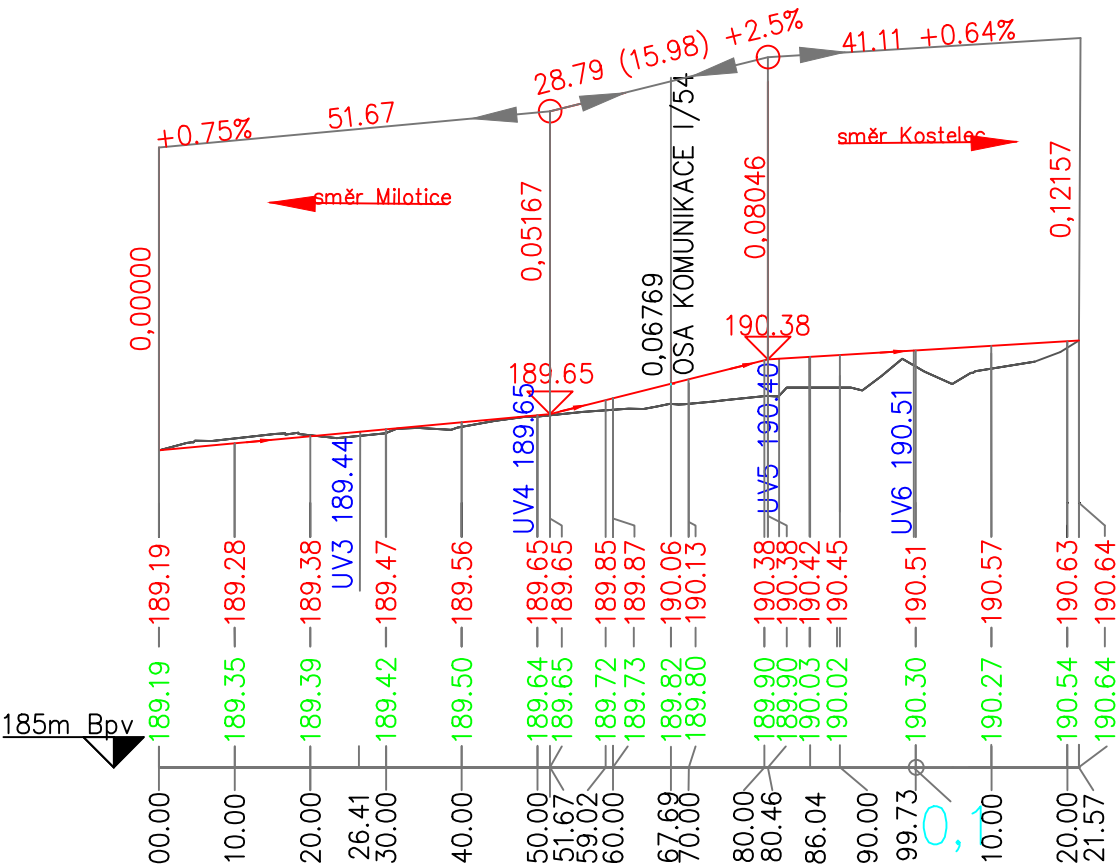


KRAJ:
KATASTRÁLNÍ ÚZEMÍ:
DRUH POVRCHU ÚZEMÍ:

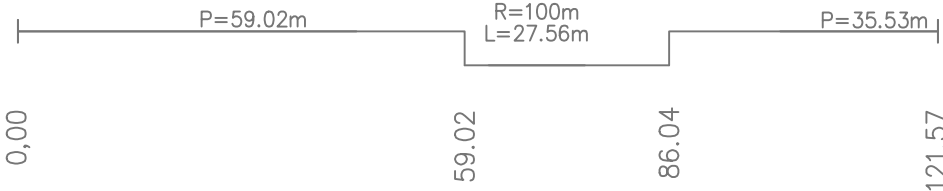
JIHOMORAVSKÝ
KYJOV
STÁVAJÍCÍ MÍSTNÍ KOMUNIKACE

Podélný profil: Komunikace II/422 a III/432 M 1:1000/100
Rozsah: km 0,00000 - km 0,12157

KÓTY NIVELETY:
KÓTY TERÉNU:
SROVNÁVACÍ ROVINA:
STANIČENÍ:



SMĚROVÉ POMĚRY:




VZDÁLENOST PŘ. ŘEZŮ:

KLOPENÍ:



B.p.v. / SOUŘADNICOVÝ SYSTÉM S-JTSK

BAKALÁŘ	MAREK MOUDRÝ	<div></div> <div>VYSOKÉ UČENÍ TECHNICKÉ V BRNĚ FAKULTA STAVEBNÍ ÚSTAV POZEMNÍCH KOMUNIKACÍ</div>
VEDOUcí BAKALÁŘSKÉ PRÁCE	ING. MARTIN SMĚLÝ	
KRAJ: JIOMORAVSKÝ	MÍSTO STAVBY: KYJOV	
ÚSTAV POZEMNÍCH KOMUNIKACÍ		
ŘEŠENÍ KŘIŽOVATKY NERUDOVA-HAVLÍČKOVA V KYJOVĚ		
PODÉLNÝ PROFIL KOMUNIKACE II/422		

DATUM	ČERVEN 2014
FORMÁT	2 x A4
MĚŘÍTKO	1:1000/100
Č. SOUPRAVY	Č. VÝKRESU
	05