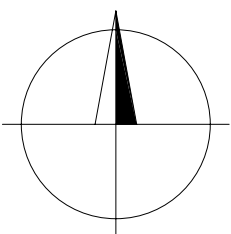
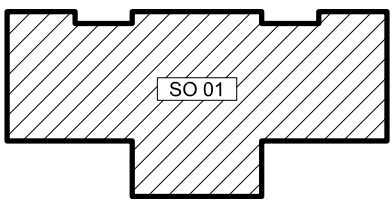



- LEGENDA ČAR:
- KATASTR NEMOVITOSTI
  - VÍCEÚČELOVÝ OBJEKT BRNO
  - HRANICE ŘEŠENÉHO ÚZEMÍ
- LEGENDA PLOCH:
- ZASTAVĚNÁ PLOCHA
  - PLOCHA ODSTAVNÝCH STÁNÍ
  - PLOCHA PŘÍJEZDOVÉ KOMUNIKACE
  - STÁVAJÍCÍ KOMUNIKACE
  - KOMUNIKACE PRO PĚŠÍ
  - PLOCHA ZELENĚ DOTČENÉHO POZEMKU

c)				
b)				
a)				
ozn. změny	předmět změny	změnu provedl	podpis	datum



0,000 = 281,75 m n.m., B.p.v. / SOUŘADNICOVÝ SYSTÉM S-JTSK

DRUH PRÁCE	DIPLOMOVÁ PRÁCE				VYSOKÉ UČENÍ TECHNICKÉ V BRNĚ FAKULTA STAVEBNÍ ÚSTAV POZEMNÍHO STAVITELSTVÍ		
VYPRACOVAL	Bc. Lukáš Večeřa						
KONTROLOVAL	Ing. Marie Rusinová, Ph.D.						
STAVEBNÍK	Veronika Večeřová, DIS., Podveská 45, 624 00 Brno						
MÍSTO STAVBY	Brno, kat. území Komin, parc. č. 1520, 1521, 1522						
NÁZEV STAVBY	VÍCEÚČELOVÝ OBJEKT BRNO						
	-					FORMÁT	8 A4
STAVEBNÍ OBJEKT	SO 01 VÍCEÚČELOVÝ OBJEKT					DATUM	12/2015
ČÁST	C SITUACNÍ VÝKRESY					STUPĚŇ PD	DPS
OBSAH:	CELKOVÝ SITUACNÍ VÝKRES					MĚŘÍTKO	Č. VÝKRESU
						1:500	C.2