

LEGENDA

- 1 - HVĚZDÁRNA
- 2 - STÁVAJÍCÍ VODÁRENSKÉ ZAŘÍZENÍ
- 3 - REZERVA PRO ROZŠÍŘENÍ VODOJEMU
- 4 - SAUNA A OBČERSTVENÍ
- 7 - STÁVAJÍCÍ KOUPALISTÉ
- 12 - PLÁŽOVÝ VOLEJBAL
- 14 - STOLNÍ TENIS
- 15 - BOTANICKÁ ZAHRADA LF MU
- 16 - VOLEJBALOVÝ AREÁL
- 17 - VÝLETNÍ RESTAURACE
- 18 - VYHLÍDKOVÁ RESTAURACE
- 19 A 20 - TENIS - HRISTÉ A ŠATNY
- 21 A 22 - BASEBALL - HRISTÉ A ŠATNY
- 23 - HRISTÉ PRO DĚTI
- 24 - VYBAVENOST DĚTSKÉHO HRISTÉ
- 25 - CENTRUM VOLNÉHO ČASU
- 26 - DĚTSKÉ DOPRAVNÍ HRISTÉ
- 27 - SLUŽEBNA MĚSTSKÉ POLICIE
- 28 - STŘEDISKO ÚDRŽBY PARKU
- 29 - ZAHRADNÍ KAVÁRNA
- 30 - AMFITEÁTR
- 31 - RŮŽOVÁ ZAHRADA
- 32 - LOUKA PRO KONĚ
- 33 - VEŘEJNÉ HRISTÉ
- 34 - ŠKOLNÍ HRISTÉ
- 35 - TĚLOCVIČNA S BAZÉNEM
- 36 - TĚLOCVIČNA PRO NEORG. TV
- 37 - GYMNAZIUM M. LERCHA
- 38 - GARÁŽE
- 39 - VUT
- 40 - AKADEMIE VĚD
- 41 - TJ MORAVAN
- 42 - VÝBĚH PRO KONĚ
- 43 - PODZEMNÍ GARÁŽE
- 44 - OBJEKTY SMÍŠENÉ S BYOLENÍM
- 45 - HÁZENÁ
- 46 - TEBICHOVA BÚDA
- 47 - ZÁCHYTNÉ PARKOVISTÉ PRO PARK

- BO BYOLENÍ OBEČNĚ
- SO SMÍŠENÉ PLOCHY PRO REKREACI
- R ZVLÁŠTNÍ PLOCHY PRO REKREACI
- OS PLOCHY PRO VEŘEJNOU VYBAVENOST
- DP PLOCHY PRO DOPRAVU A SILNIC
- OG GARÁŽE
- SAMOSTATNÉ CYKLISTICKÉ STEZKY
- STEZKY PRO KONĚ
- STEZKY PRO PĚŠÍ
- POJÍZDŮ CHODNÍK
- TV PLOCHY PRO TECHNICKOU VYBAVENOST
- TS TLAKOVÁ STANICE
- ZP PLOCHY PARKU
- ZR PLOCHY REKREAČNÍ ZELENĚ
- ZO PLOCHY OSTATNÍ MĚSTSKÉ ZELENĚ
- Z PLOCHY ZELENĚ SE SPECIFICKOU FUNKCÍ
- TU TECHNICKÁ ÚDRŽBA PARKU
- VP NÁDRŽE A RYBNÍKY
- VEŘEJNÉ PROSTORY



LEGENDA

- 1 - HVĚZDÁRNA
- 2 - STÁVAJÍCÍ VODÁRENSKÉ ZAŘÍZENÍ
- 3 - REZERVA PRO ROZŠÍŘENÍ VODOJEMU
- 4 - SAUNA A OBČERSTVENÍ
- 7 - STÁVAJÍCÍ KOUPALISTÉ
- 12 - PLÁŽOVÝ VOLEJBAL
- 14 - STOLNÍ TENIS
- 15 - BOTANICKÁ ZAHRADA LF MU
- 16 - VOLEJBALOVÝ AREÁL
- 17 - VÝLETNÍ RESTAURACE
- 18 - VYHLÍDKOVÁ RESTAURACE
- 19 A 20 - TENIS - HRISTÉ A ŠATNY
- 21 A 22 - BASEBALL - HRISTÉ A ŠATNY
- 23 - HRISTÉ PRO DĚTI
- 24 - VYBAVENOST DĚTSKÉHO HRISTÉ
- 25 - CENTRUM VOLNÉHO ČASU
- 26 - DĚTSKÉ DOPRAVNÍ HRISTÉ
- 27 - SLUŽEBNA MĚSTSKÉ POLICIE
- 28 - STŘEDISKO ÚDRŽBY PARKU
- 29 - ZAHRADNÍ KAVÁRNA
- 30 - AMFITEÁTR
- 31 - RŮŽOVÁ ZAHRADA
- 32 - LOUKA PRO KONĚ
- 33 - VEŘEJNÉ HRISTÉ
- 34 - ŠKOLNÍ HRISTÉ
- 35 - TĚLOCVIČNA S BAZÉNEM
- 36 - TĚLOCVIČNA PRO NEORG. TV
- 37 - GYMNAZIUM M. LERCHA
- 38 - GARÁŽE
- 39 - VUT
- 40 - AKADEMIE VĚD
- 41 - TJ MORAVAN
- 42 - VÝBĚH PRO KONĚ
- 43 - PODZEMNÍ GARÁŽE
- 44 - OBJEKTY SMÍŠENÉ S BYOLENÍM
- 45 - HÁZENÁ
- 46 - TEBICHOVA BÚDA
- 47 - ZÁCHYTNÉ PARKOVISTÉ PRO PARK

- POJÍZDŮ CHODNÍK
- CYKLISTICKÁ STEZKA
- KOŇSKÁ STEZKA
- CESTA PRO PĚŠÍ
- TRAVNATÉ CESTY
- OHRADY PRO KONĚ
- HRANICE ŘEŠENÉHO ÚZEMÍ
- HLAVNÍ NÁSTUPY DO PARKU
- VJEZDY DO AREÁLU
- OBJEKTY STÁVAJÍCÍ
- OBJEKTY K REKONSTRUKCI
- NOVĚ NAVRŽENÉ OBJEKTY
- STROMY LISTNATÉ
- STROMY JEHLIČNATÉ
- SOUVISLÉ POROSTY LISTNATÉ
- SOUVISLÉ POROSTY JEHLIČNATÉ
- KEŘE A ŽIVÉ PLOTY

NÁVRH - ÚPNZ KRAVÍ HORA - URBANISTICKÝ NÁVRH - VÝKRES REGULACÍ

PLATNÉ PRO VYDÁNÍ OPATŘENÍ OBEČNĚ POVAHY Č.5/2009, KTERÉ SCHVÁLIL ZMB DNE 10.11.2009, ÚČINNOST NABÝLO DNE 30.12.2009

NÁVRH - ÚPNZ KRAVÍ HORA - URBANISTICKÝ NÁVRH - SITUACE

PLATNÉ PRO VYDÁNÍ OPATŘENÍ OBEČNĚ POVAHY Č.5/2009, KTERÉ SCHVÁLIL ZMB DNE 10.11.2009, ÚČINNOST NABÝLO DNE 30.12.2009



LEGENDA

- PLOCHY BYOLENÍ
- SMÍŠENÉ PLOCHY
- PLOCHY PRACOVNÍCH AKTIVIT
- R ZVLÁŠTNÍ PLOCHY PRO REKREACI
- N OSTATNÍ ZVLÁŠTNÍ PLOCHY
- PLOCHY PRO VEŘEJNOU VYBAVENOST
- PLOCHY PRO TECHNICKOU VYBAVENOST
- PLOCHY PRO DOPRAVU
- PLOCHY KRAJINNÉ ZELENĚ
- PLOCHY MĚSTSKÉ ZELENĚ
- ZEMĚDĚLSKÝ PŮDNÍ FOND
- POZEMKY URČENÉ K PLNĚNÍ FUNKCE LESA
- VODNÍ A VODOHOSPODÁŘSKÉ PLOCHY
- OBJEKTY ZAPSANÉ V ÚSTŘEDNÍM SEZNAMU KULTURNÍCH PAMÁTEK

ÚZEMNÍ PLÁN ZÓNY KRAVÍ HORA

URBANISTICKÁ STUDIE VYPRACOVÁNA V LEDNU 1997 ING. ARCH. PAVLOU BALABÁNOVOU, CSc.

ÚZEMNÍ PLÁN Z ROKU 1994 POTVRDIL CELÝ AREÁL KRAVÍ HORY JAKO REKREAČNÍ PARK CELOMĚSTSKÉHO VÝZNAMU A SOUČASNĚ JAKO VEŘEJNÉ PROSPĚŠNOU STAVBU. DEFINUJE HO JAKO VOLNOU PLOCHOU S FUNKCÍ MĚSTSKÉ ZELENĚ. ZÁMĚREM MĚSTA JE VYBUDOVAT NA KRAVÍ HOŘE PARK V AREÁLECH NEPATŘÍCÍCH MĚSTU LZE PŘEDPOKLÁDAT VZNIK NEJRŮZNĚJŠÍCH ZAŘÍZENÍ SPORTOVNĚ REKREAČNÍHO CHARAKTERU A TO I NA KOMERČNÍ BÁZI. JEDNÁ SE O ZAŘÍZENÍ PRO VOLNÝ ČAS, JAKO JSOU HRISTÉ A SPORTOVISTÉ, KAVÁRNA, KULTURNÍ ZAŘÍZENÍ A PODOBNĚ.

STÁVAJÍCÍ PLOCHY ZELENĚ TVOŘÍ 73% ÚZEMÍ KRAVÍ HORY. ÚZEMÍM PROCHÁZÍ POLIZE DVE KOMUNIKACE VYCHÁZEJÍCÍ Z NÁMĚSTÍ MÍRU. JE TO TRASA VEDOUcí K PLOVÁRNĚ, ROZVÝTVLJUJÍ SE DO ULIC ÚDOLNÍ A GROHOVA A NA ÚVOZ POKRAČUJÍCÍ AŽ DO ULICE RYBKOVA, KDE KONČÍ. DRUHÁ TRASA, KTERÁ JE FREKVENTOVANĚJŠÍ VEDE OD KOSTELA K PLANETÁRIU A DÁLE DO ULICE RESSLOVA. VŠECHNY TYTO CESTY VEDOU PODEL UZAVŘENÝCH AREÁLŮ A NEZŘÍDKA JSOU SEVRĚNY MEZI DVEMA PLOTY.

STAVEBNĚ TECHNICKÝ STAV OBJEKTŮ BYL ŠPATNÝ, HLAVNĚ OBJEKTY AUTOMOBILOVÉ OPRAVY, BÝVALÉ OBJEKTY MINISTERSTVA OBRANY A DOČASNÉ OBJEKTY BARÁKOVÉ KOLONIE V AREÁLU VUT. PRŮZKUMY DOKÁZALY, ŽE V CENTRÁLNÍ (VŘCHOLOVÉ) ČÁSTI ŘEŠENÉHO ÚZEMÍ JE VĚTŠINA OBJEKTŮ DOŽÍVAJÍCÍCH, NĚKTERÉ OBJEKTY VÝRAZNĚ CHÁTRAJÍ. K DALŠÍMU ROZVOJI ÚZEMÍ JE NUTNÉ VYMÍSTIT NEVHODNÉ PROVOZY, ZEJMÉNA GARÁŽE, PNEUSERVIS A PODOBNĚ.

HLAVNÍ VÝTVARNÁ HODNOTA ÚZEMÍ SPOČÍVÁ V DÁLKOVÝCH POHLEDECH A PŘÍRODNÍM CHARAKTERU CELÉ LOKALITY.

NÁVRH URBANISTICKÉ KONCEPCE: ZÁKLADNÍ KONCEPT BYL VYBUDOVAT MĚSTSKÝ PARK JAKO REKREAČNÍ ZÓNU MĚSTA. NÁVRH ZAHRNULJE TŘI ZÁKLADNÍ POZITIVA KRAVÍ HORY, PŘÍSTUPNOST A DOSTUPNOST, PROSTOROVOST A VYBAVENOST. ZRUŠENÍ BARÁKOVÉ KOLONIE VUT V PLNÉM ROZSAHU, VYTVOŘENÍ AMFITEÁTRU, VODNÍCH PRVKŮ, BLUDIŠTĚ A RŮŽOVÉ ZAHRADY. ZŘÍZENÍ PLOCHY PRO REKREACI A SPORT VČETNĚ ZÁZEMÍ. NA OKRAJI ÚZEMÍ VYTVOŘIT PLOCHY PRO ZÁCHYTNÉ PARKOVÁNÍ. PRO INDIVIDUÁLNÍ DOPRAVU BUDE PARK NEPŘÍSTUPNÝ, COŽ BUDE UPRAVENO ZNAČENÍM A ZÁVOROU NA MAGNETICKÉ KARTY.

PLATNÉ PRO VYDÁNÍ OPATŘENÍ OBEČNĚ POVAHY Č.5/2009, KTERÉ SCHVÁLIL ZMB DNE 10.11.2009, ÚČINNOST NABÝLO DNE 30.12.2009

VYHLÁŠKA Č. 20/1998, KTERÁ NABÝLA ÚČINNOST DNE 15.10.1998. NÁVRHOVÉ OBDOBÍ ÚPZ JE DO ROKU 2010

PŘEKROČENÍ LIMITŮ STANOVENÝCH PROSTOROVÝMI REGULACEMI SE PŘÍPOUŠTÍ POUZE VYJÍMEČNĚ, POKUD TO VÝŽADUJÍ ZVLÁŠTNÍ MĚSTOTVORNÉ DŮVODY, ZE PŘEDPOKLADU, ŽE PŘEKROČENÍ LIMITŮ BUDE KOMPENZOVÁNO OPATŘENÍM, KTERÁ ZAJISTÍ, ŽE NEBUDOU OVLIVNĚNY VŠEOBECNÉ POŽADAVKY NA ZDRAVÉ ŽIVOTNÍ PROSTŘEDÍ, A ZA PŘEDPOKLADU, ŽE BUDOU USPOKOJENY POŽADAVKY DOPRAVY.

VÝKRES REGULACÍ VYMEZUJE FUNKCE A FUNKČNÍ PLOCHY. PLOCHY MĚSTSKÉ ZELENĚ JSOU VEŘEJNĚ PŘÍSTUPNÉ, PLOCHY MĚSTSKÉHO PARKU MAJÍ SLOUŽIT K REKREACI A ODPOČINKU, ČÁSTI PARKU MŮŽOU SLOUŽIT JAKO UKÁZKA ZAHRADNÍHO UMĚNÍ. PLOCHY REKREAČNÍ ZELENĚ MAJÍ SLOUŽIT PRO SPORT A AKTIVNÍ REKREACI.

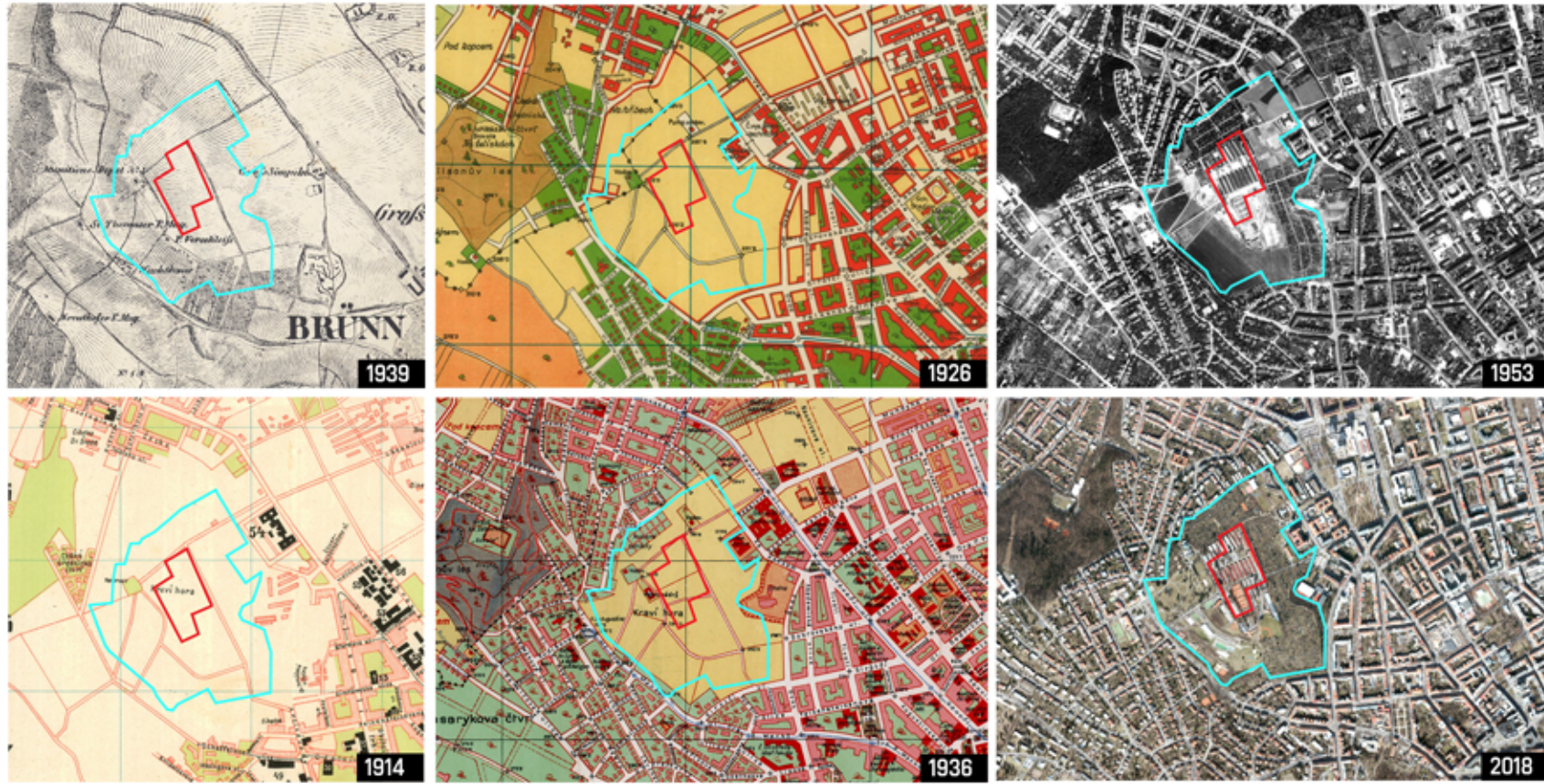
PLOCHY OSTATNÍ ZELENĚ ZAHRNULJÍ ZEJMÉNA VEŘEJNÁ PROSTRANSTVÍ, ULIČNÍ STROMÓRADÍ, PĚŠÍ KOMUNIKACE A CYKLOSTEZKY.

VYJÍMEČNĚ PŘÍPUŠTNÉ JSOU ZAŘÍZENÍ VEŘEJNÉHO STRAVOVÁNÍ. VHODNÁ I VEŘEJNÁ VYBAVENOST, NAPŘÍKLAD MĚSTSKÁ POLICIE, ZAŘÍZENÍ PRO ÚDRŽBU A SPRÁVU PARKU, ZAŘÍZENÍ PRO DĚTI A MLÁDEŽ, ZAŘÍZENÍ PRO KULTURNÍ ÚČEL, KAVÁRNY. V CELÉM ÚZEMÍ JE ŘEŠENÍ DOPRAVY V KLIDU.

ZÁMĚR VYSOKÉHO UČENÍ TECHNICKÉHO V BRNĚ

ZÁMĚREM UNIVERZITY JE VYUŽITÍ STRATEGICKÉ LOKALITY ÚZEMÍ A VYTVOŘIT POLYFUNKČNÍ CENTRUM, KTERÉ BY ZAHRNOVALO AKTIVITY, KTERÉ VUT POSTRÁDÁ. NEMĚLO BY SE JEDNAT O VÝUKOVÉ, VÝZKUMNÉ NEBO UBYTOVACÍ ZAŘÍZENÍ. ZÁROVEŇ BY NAVRHOVANÉ ČINNOSTI NEMĚLY PŮSOBIT KONTROVERZNĚ VŮČI ZÁMĚRŮM MĚSTA. VYUŽITÍ ÚZEMÍ NA REPREZENTACI A INFORMOVANOSTI O JEDNOTLIVÝCH FAKULTÁCH VUT JAKO UNIVERZITY CELKEM. HLAVNÍM ÚČELEM MÁ BÝT VYTVOŘENÍ SPOLEČENSKÉHO CENTRA, KTERÉ BY SLOUŽILO UNIVERZITĚ. ZŘÍDIT NÁBOROVÉ CENTRUM PRO NALÁKÁNÍ NADĚJNÝCH STUDENTŮ. ZVÝŠIT PŮVĚDOMÍ O JEDNOTLIVÝCH VYNÁLEZECH A TECHNIKÁCH, KTERÉ BYLY VYVINUTY NA FAKULTÁCH FORMOU INTERAKTIVNÍCH HER A CELKOVĚ SHMOMAŽENÍ CENNOSTI UNIVERZITY A JEJÍ HISTORIE A VÝVOJE NA JEDNO MÍSTO K NÁSLEDNÉMU VYSTAVENÍ ŠIROKÉ VEŘEJNOSTI.

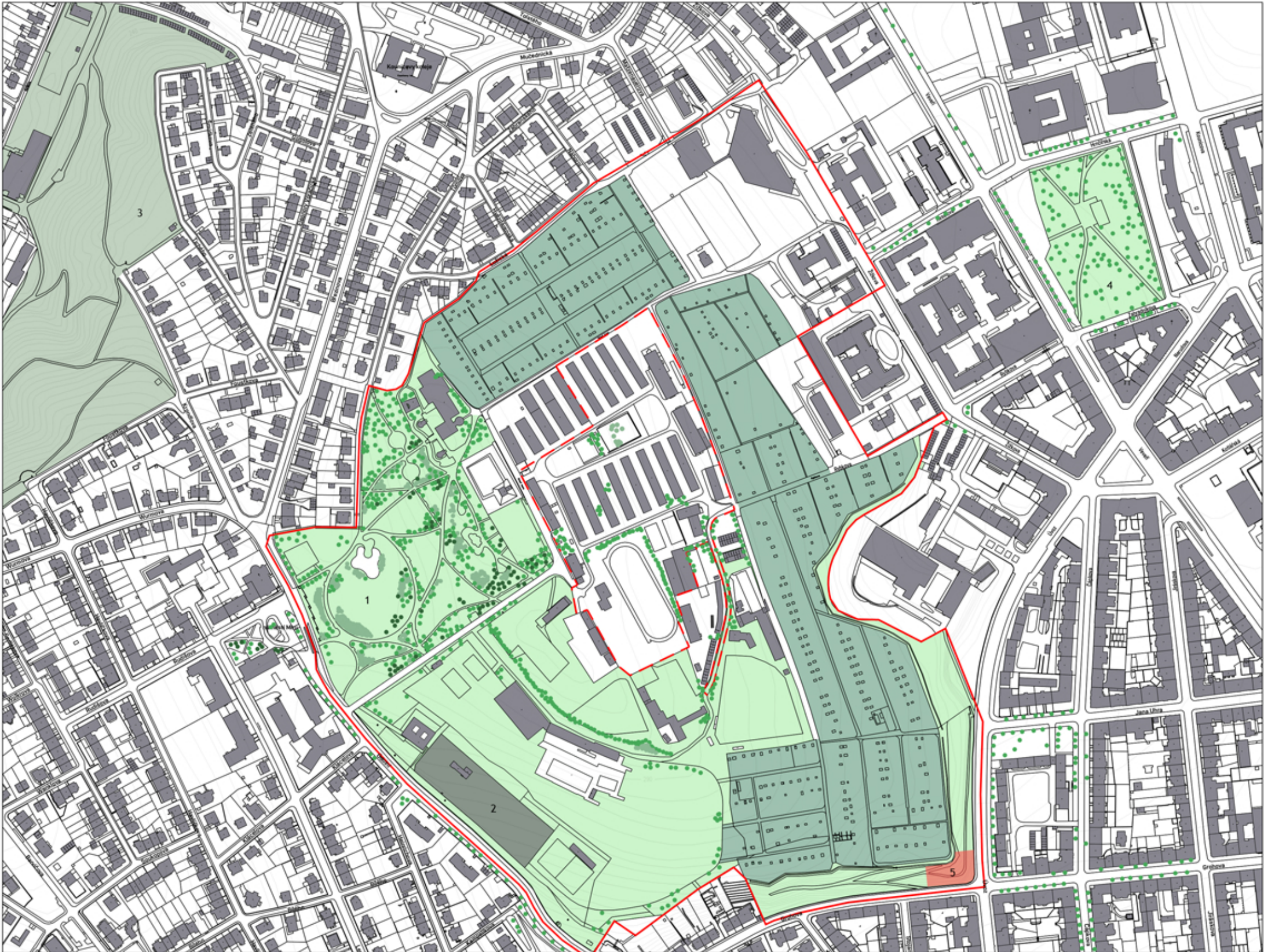
ÚZEMNÍ PLÁN MĚSTA BRNA - ÚZEMÍ KRAVÍ HORY, M 1:10 000



ANALÝZA - HISTORIE

- JEDNA Z LOKALIT S NEJSTARŠÍM OSÍDLENÍM NA BRNĚNSKU.
- VE STŘEDOVĚKU - PASTVINY, ZELENÁŘSKÉ ZAHRADY, VINICE (1).
- ZÁČÁTEK 15. STOLETÍ - VYBUDOVÁNÍ VODOVODU PRO BRNO A ÚZEMÍ KRAVÍ HORY (2).
- VODOVOD PONIČEN ZA 30-LÉTÉ VÁLKY.
- KRAVÍ HORA MÁ STRATEGICKÝ VÝZNAM, VÝHLED NA MĚSTO.
- ROK 1770 - VZNIKAJÍ DALŠÍ VOJENSKÉ OBJEKTY: PRACHÁRNÝ, BARÁKY PRO VOJENSKOU POSÁDKU, STRÁŽNICE. TY SVÝM ÚČELÚM SLOUŽILY JEŠTĚ VE DRUHÉ POLOVINĚ 19. STOLETÍ.
- VÝSTAVBA TĚŽÁRNÍCH OBJEKTŮ - VÝSTAVBA CIHELEN. TY VŠAK ZANIKLY KONCEM 19. STOLETÍ (3).
- ROK 1878 - ČINNOST ZALESŇOVACÍHO A OKRAŠLOVACÍHO SPOKU NA KRAVÍ HORE. VYSAZILY PŘES 50 TISÍC SAZENIC STROMŮ.
- 90-LÉTA 19. STOLETÍ - INTENZIVNÍ VÝSTAVBA ČINOVNÍCH DOMŮ (ULICE ÚDOLNÍ, BRATŘÍ ČAPKŮ, ÚVOZ, TVRDÝHO).
- VÝSTAVBA NĚMECKÉ ÚŘEDNICKÉ ČTVRTI - NOVORENESANČNÍ A SECESNÍ VILY (UL. VŠETICKOVY, JÍRKOVSKÉHO, ZACHOVY) (4).
- ROK 1924 - NOVÝ VODOJEM (V BLÍZKOSTI HVĚZDÁRNÝ).
- 40-LÉTA 20. STOLETÍ - VÝSTAVBA V OBLASTI NÁMĚSTÍ MÍRU.
- 30-LÉTA 20. STOLETÍ - VZNIK OBYTNÝCH FUNKCIONALISTICKÝCH STAVEB (5).
- ROK 1929 - NA NÁMĚSTÍ MÍRU PŘIVEDENA TRAMVAJOVÁ LINKA ČÍSLO 4.
- ROK 1935 - DOKONČENÁ STAVBA KOSTELA SV. AUGUSTINA (6).
- ROK 1899 - VZNIK ČESKÉ TECHNICKÉ ŠKOLY FRANTIŠKA JOSEFA V BRNĚ. OD ROKU 1911 SÍDLÍ NA ULICI VEVEŘÍ.
- ROK 1921 - DOKONČEN PAVILON CHEMICKO-TECHNOLOGICKÝ (ULICE ŽIŽKOVA).
- ZALOŽENÍ MASARYKOVY UNIVERZITY. KRAVÍ HORA SHLEDÁNA JAKO NEJVLADNĚJŠÍ PRO VYBUDOVÁNÍ FAKULT MU A PRO DOSTAVBU ČESKÉ VYSOKÉ ŠKOLY TECHNICKÉ.
- ROK 1923 - SOUTĚŽ NA VYPRACOVÁNÍ REGULAČNÍHO PLÁNU (7).
- STAVBA PRÁVNICKÉ FAKULTY (ULICE VEVEŘÍ).
- ROK 1931 - SOUTĚŽ NA ZISKÁNÍ NÁVRHŮ REGULACE A ZPŮSOBU ZASTAVĚNÍ POZEMLÍ NA KRAVÍ HORE (8).
- 2. SVĚTOVÁ VÁLKA - POSTAVENY BARÁKY PRO NĚMECKOU VOJENSKOU POSÁDKU. VZNIK PROTILETECKÝCH KRYTŮ.
- PO VÁLCE ZDE SÍDLÍ ČESKOSLOVENSKÁ LIDOVÁ ARMÁDA.
- 60-LÉTA - SOUSTŘEDĚNÝ VOJENSKÉ KATERY.
- 90-LÉTA - BUDOVY PŘEDÁNY VUT (PRONÁJEM MENŠÍM FIRMÁM).
- 70-LÉTA - VZNIK SPORTOVIŠT VUT - TENISOVÉ KURTY, SOFTBALOVÉ HRISTE.
- ROK 1949 - STAVBA DVOU POZOROVATELEN NA NEJVYŠŠÍM BODĚ KRAVÍ HORY, VÝSTAVBA HVĚZDÁRNÝ (9).
- 50-LÉTA 20. STOLETÍ - VZNIK ZAHRADEK.
- ROK 1975 - DOKONČEN AREÁL ZDRAVÍ TĚLOVÝCHOVNĚ JEDNOTY MORAVSKÁ SLÁVIA SE SAUNOU, BAZÉNEM A SLUNEČNÍMI LOUKAMI (10, 11).

- AREÁL VUT
- KRAVÍ HORA



ANALÝZA - ZELEN

LEGENDA

- VEŘEJNÁ ZELEN-PARK
 - VEŘEJNÁ ZELEN-LES
 - SOUKROMÁ ZELEN
 - ZAHRADKÁŘSKÁ KOLONIE
 - REŠENÉ ÚZEMÍ
 - ÚZEMÍ VUT
- 1 - PARK KRAVÍ HORA
2 - CENTRUM LÉČIVÝCH ROSTLIN
3 - WILSONŮV LES
4 - BJÖRNSÉNŮV SAD
5 - VÝZNAMNÝ KRAJINÁŘSKÝ PRVEK - ÚVOZ

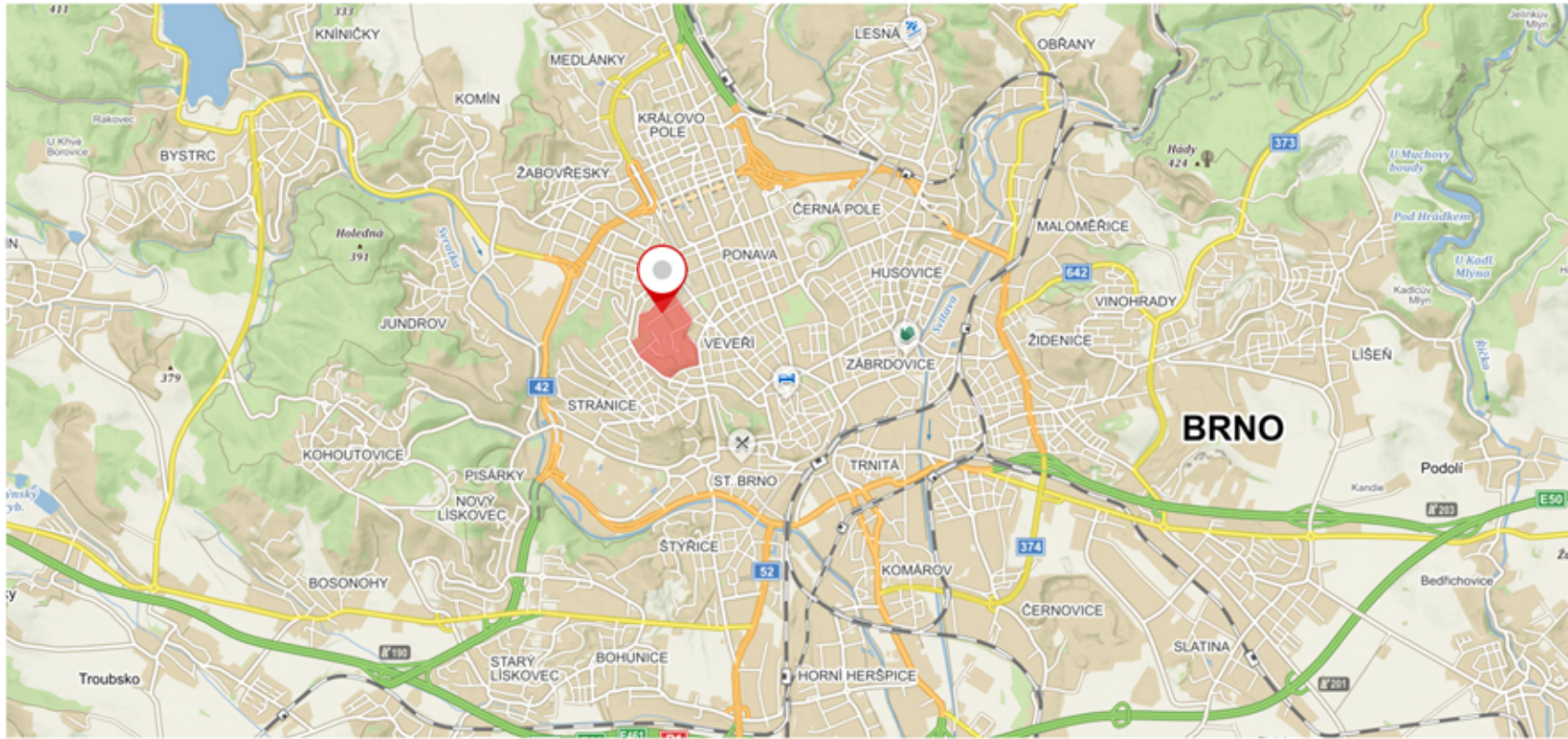
- STROMY:
- LISTNATÝ
 - KRÍKY, KEŘE
 - JEHLIČNATÝ

ROK 1953 - PRVÉ STROMY KOLEM HVĚZDÁRNÝ, KTERÉ DALI ZÁKLAD DNĚŠNÍMU PARKU

ROK 2010 - NEJMASIVNĚJŠÍ UCELENÁ VÝSADBA ZELENĚ, ALEJ Z NÁMĚSTÍ MÍRU

CENTRUM LÉČIVÝCH ROSTLIN-MU LF - PĚSTOVÁNÍ, VĚDA, VÝZKUM

LISTNATÉ - JAVOR, LÍPA, JASAN, HABR, TŘEŠŇE
JEHLIČNATÉ - SMRK, BOROVICE



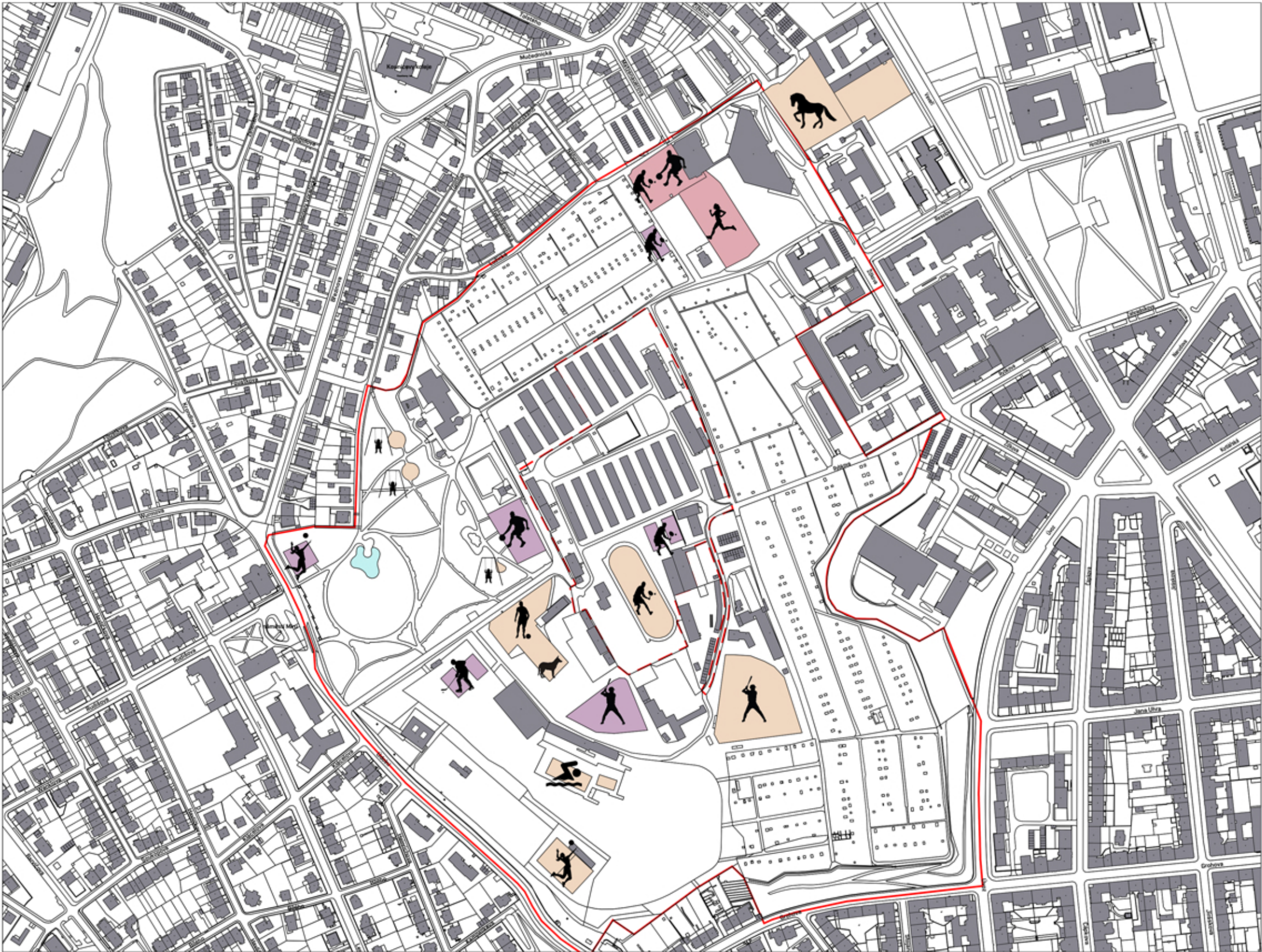
ANALÝZA - ŠIRŠÍ VZTAHY

ŘEŠENÉ ÚZEMÍ VYSOKÉHO UČENÍ TECHNICKÉHO SE NACHÁZÍ NA KRAVÍ HORE V BRNĚ V JIHO-MORAVSKÉM KRAJI ČESKÉ REPUBLIKY.

ZÁROVEŇ PATŘÍ K NEJCENNĚJŠÍM ÚZEMÍM MĚSTA BRNA, PROTOŽE SE OBLAST NACHÁZÍ NA KOPCI, Z RŮZNÝCH MÍST SE TAKY ROZSAHLÝ PARK PRO VEŘEJNOST A NEDALEKO SE NACHÁZÍ WILSONŮV LES. OBLAST JE TAKY PŘÍSTUPNÁ VEŠKERÉ DOPRAVĚ.

NA KRAVÍ HORE SE NACHÁZÍ NĚKOLIK SPORTOVIŠT, KOSTEL, HVĚZDÁRNA, PLOVÁRNA, OBJEKTY PRO ŠKOLSTVÍ, CENTRUM LÉČIVÝCH ROSTLIN A PODOBNĚ. V RÁMCI ÚZEMÍ JE TAKY ROZSAHLÝ PARK PRO VEŘEJNOST A NEDALEKO SE NACHÁZÍ WILSONŮV LES. OBLAST JE TAKY PŘÍSTUPNÁ VEŠKERÉ DOPRAVĚ.

AREÁL NA KRAVÍ HORE PATŘÍ K NEJCENNĚJŠÍM ÚZEMÍM MĚSTA BRNA. O TOTO ÚZEMÍ MÁ ZAJEM TAKY MĚSTO, KTERÉ SE JEJ NĚKOLIKRÁT POKUSILO OD VUT ODKUPIT. VUT JEJ OVŠEM POKLÁDÁ ZA SVÉ "RODINNÉ STŘÍBRO", NEBOŽ SI UVĚDOMUJE JEHO MIMOŘÁDNOU HODNOTU. VZHLED K SVAZUJÍCÍM REGULAČNÍM PODMÍNKÁM JSOU VŠAK MOŽNOSTI VÝSTAVBY OMEZENÉ. ZÁMĚREM TĚTO STUDIE TĚDY JE NALÉZT TAKOVÉ VYUŽITÍ ÚZEMÍ, KTERÉ BY BYLO KOMPROMISEM ODPOVÍDAJÍCÍM JAK PŘEDSTÁVAM MĚSTA, TAK POTŘEBÁM VUT.



ANALÝZA - SPORTY

LEGENDA

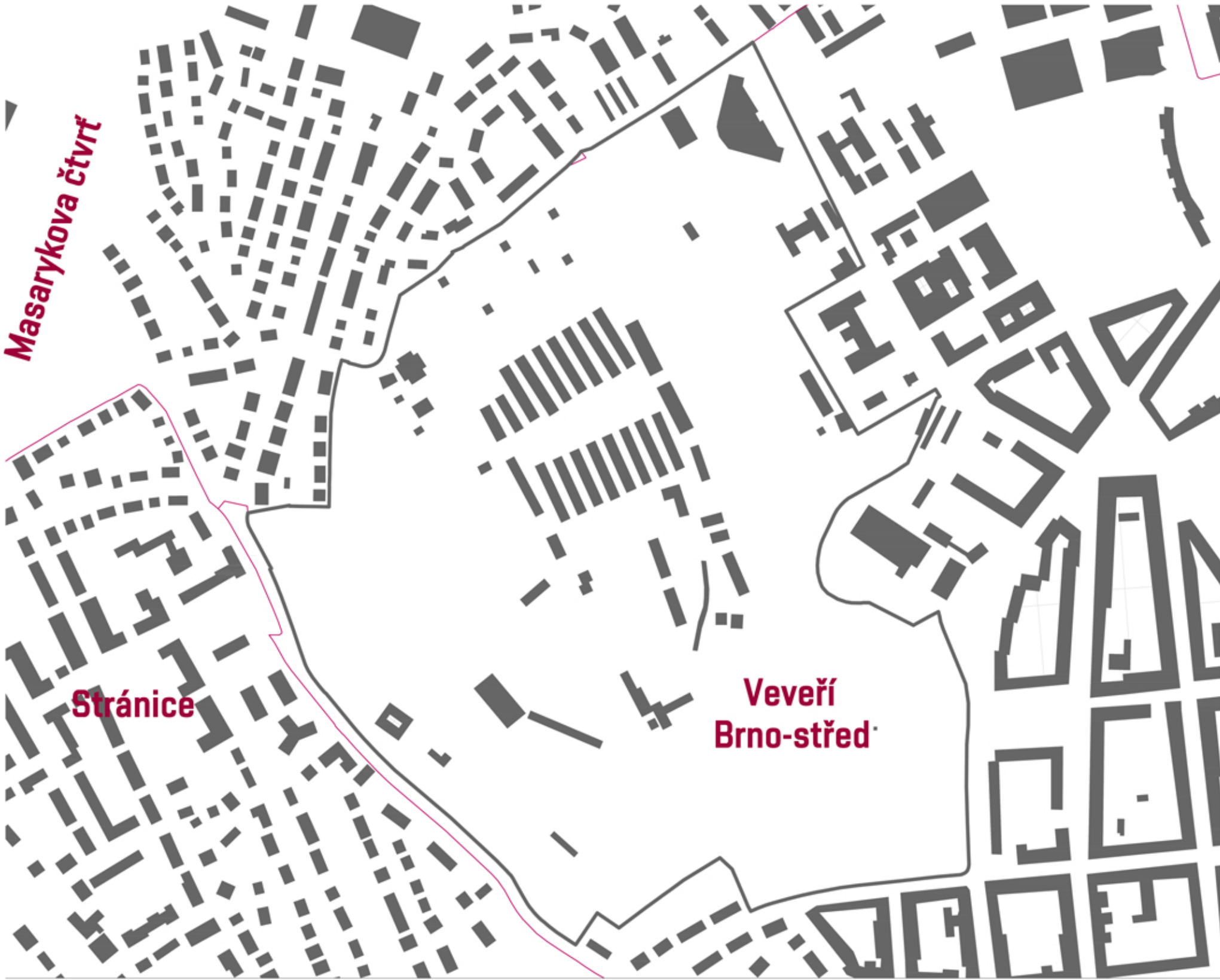
- V SOULADU SE ZÁMĚRY MĚSTA
- V ROZPORU SE ZÁMĚRY MĚSTA
- SOUKROMÉ
- OBJEKTY
- REŠENÉ ÚZEMÍ
- ÚZEMÍ VUT



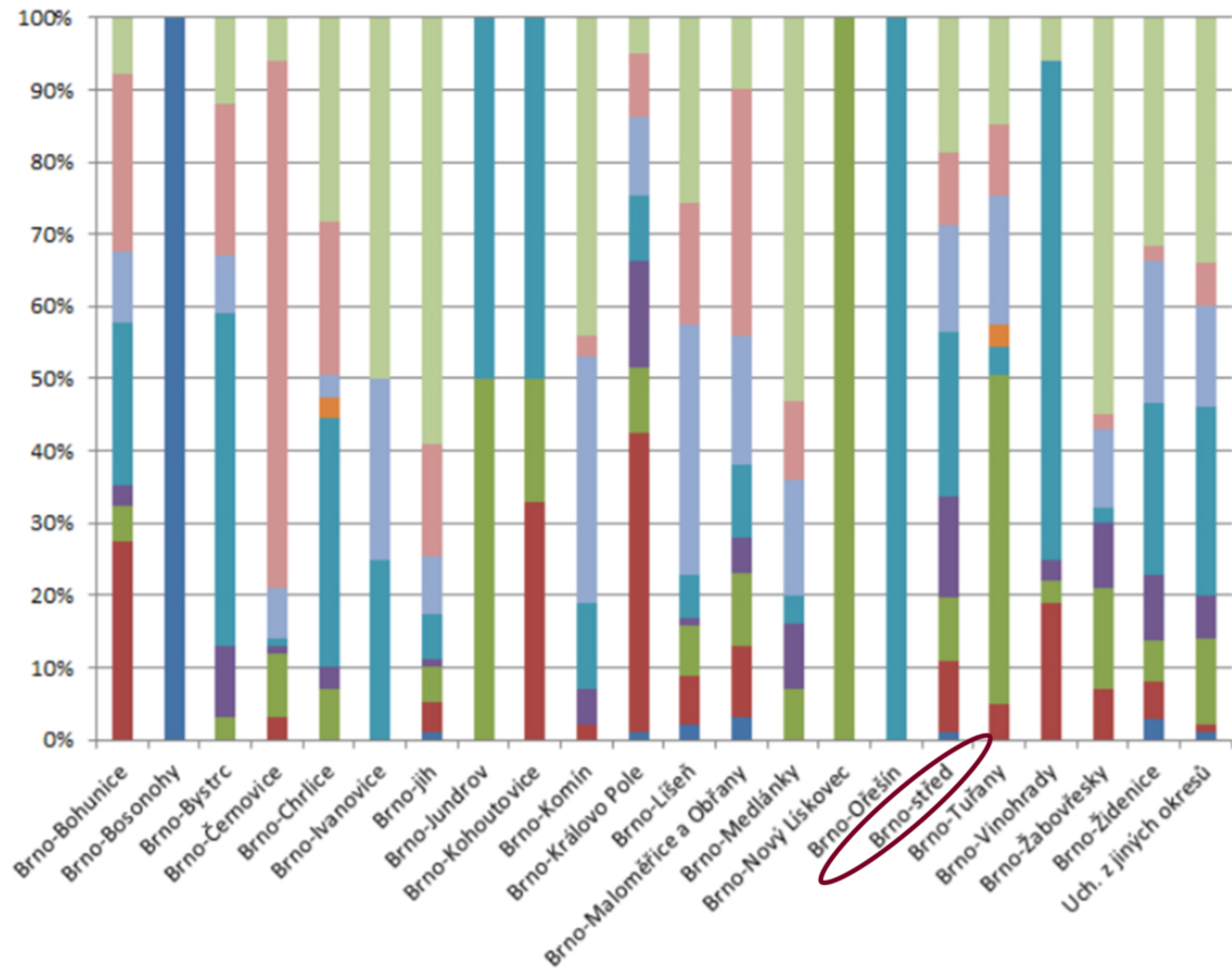
DIPLOMOVÁ PRÁCE KVĚTEN 2019 • VEDOUČÍ PRÁCE PROF. ING. ARCH. ALOIS NOVÝ, CSc. • AUTOR Bc. PATRIČKA ŠAČATOVÁ
VYSOKÉ UČENÍ TECHNICKÉ V BRNĚ • FAKULTA STAVEBNÍ • ÚSTAV ARCHITECTURY

2 - ANALÝZY 1:5000

KRAVÍ HORA - RODINNÉ STŘÍBRO VUT

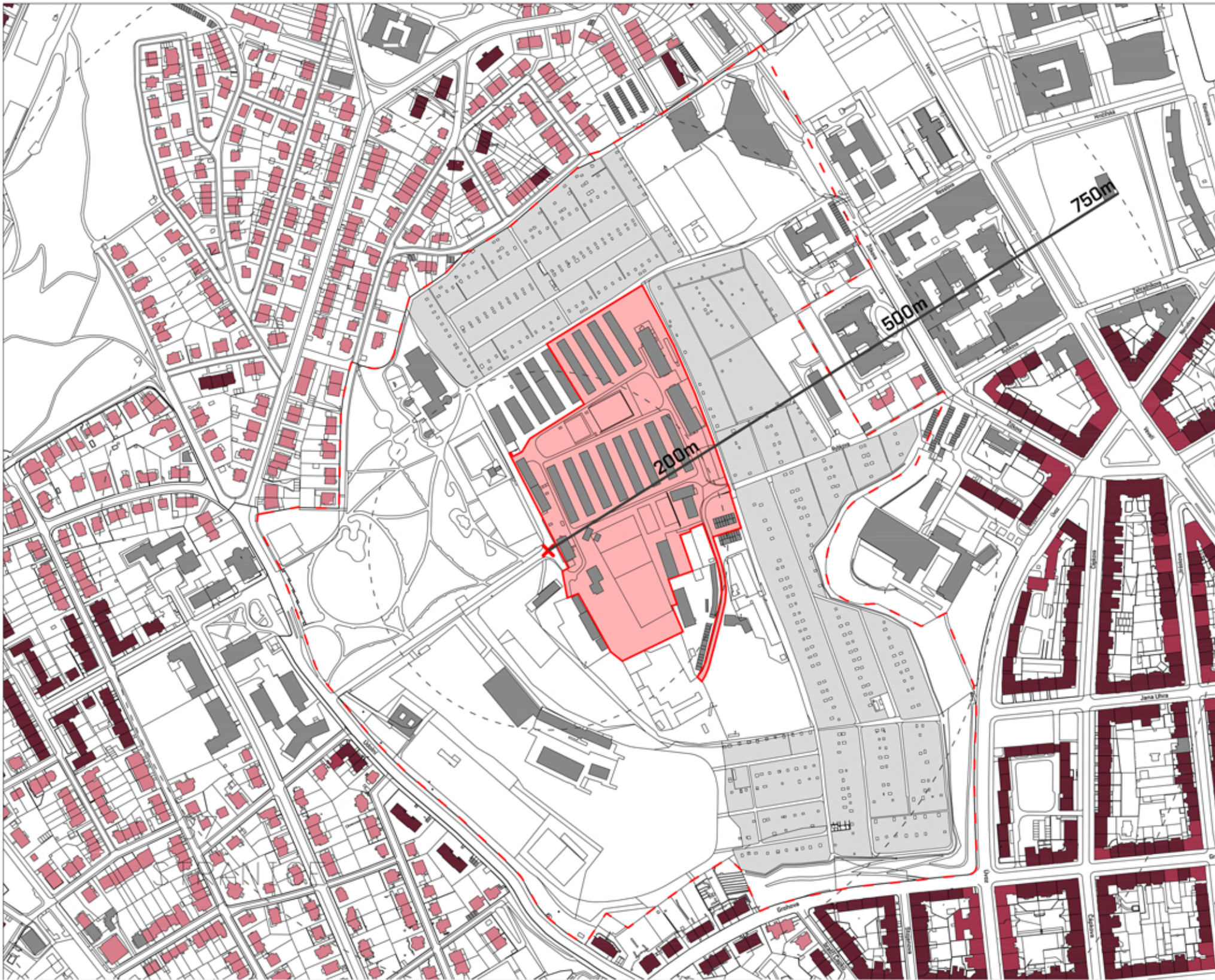


ANALÝZA - SCHWARZPLAN

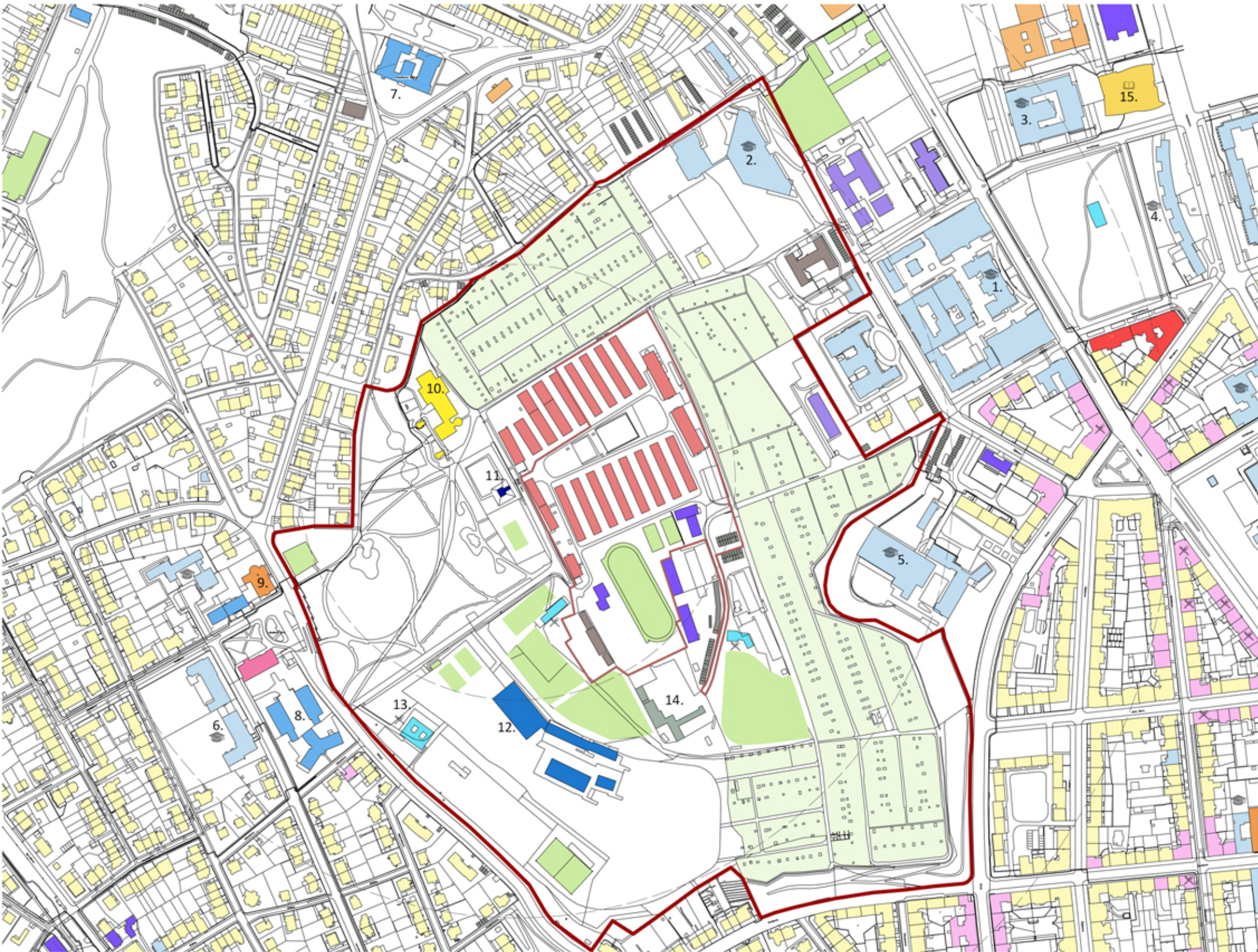



PODÍL VOLNÝCH PRACOVNÍCH POZIC NA ÚP PODLE KLASIFIKACE ZAMĚSTNÁNÍ A MĚSTSKÉ ČÁSTI (V %)

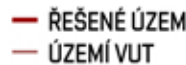
TÉMATICKÝ VÝZKUM Z ROKU 2017



ANALÝZA - BYDLENÍ



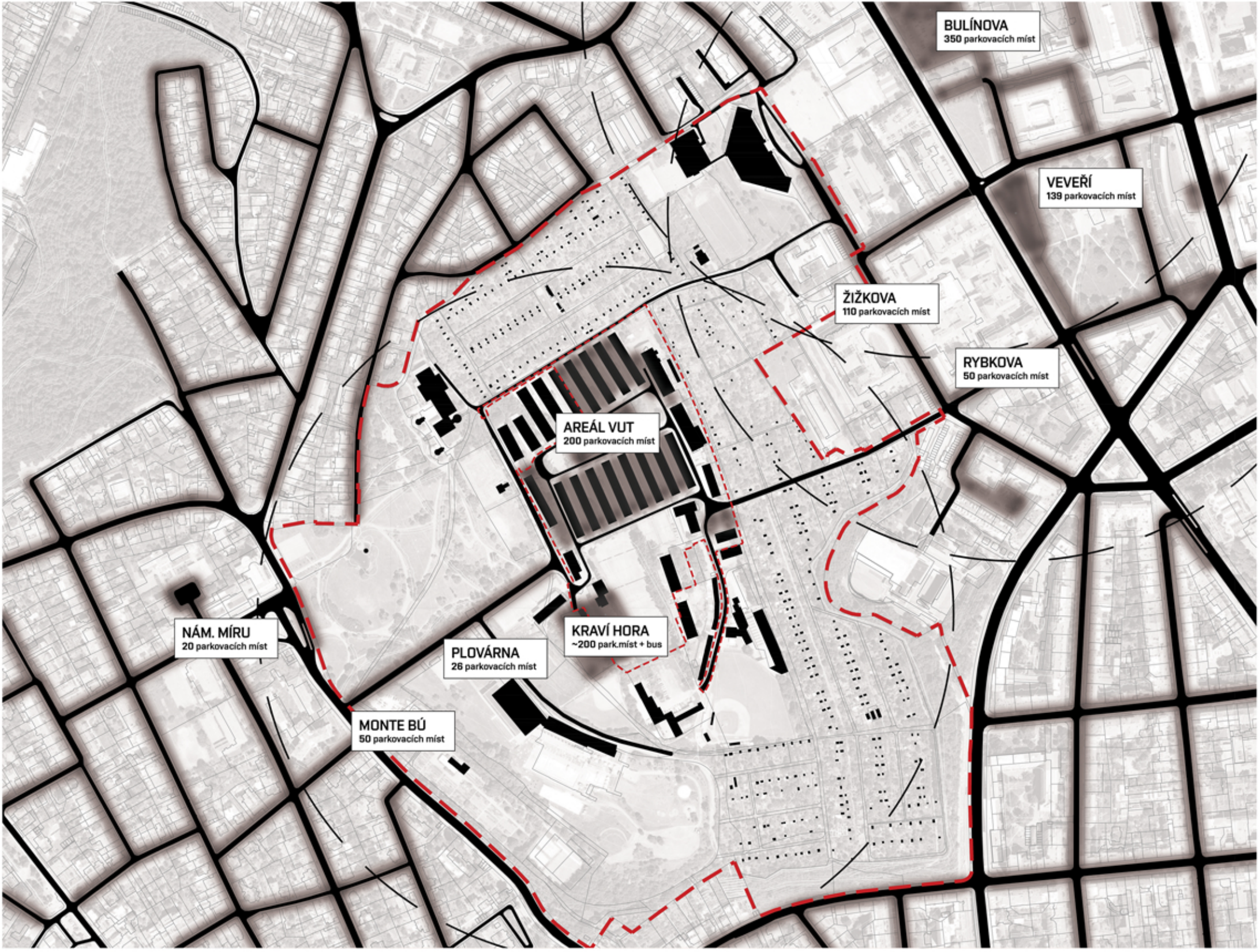
ANALÝZA - OBČANSKÁ VYBAVENOST





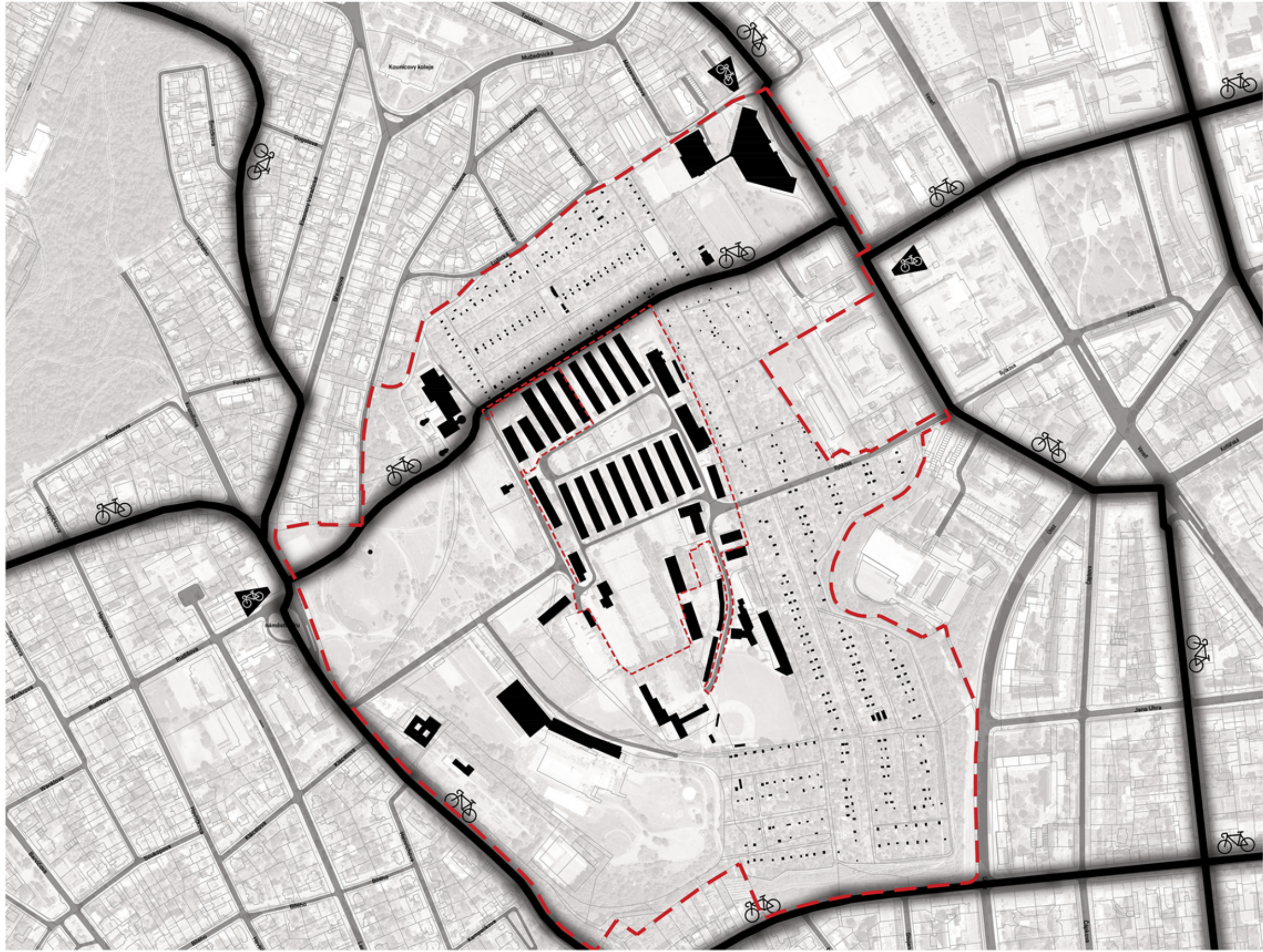
DOPRAVA - ULIČNÍ SÍŤ

- LEGENDA
- SBĚRNÁ KOMUNIKACE
 - OBSLUŽNÁ KOMUNIKACE
 - PĚŠÍ KOMUNIKACE
 - ŘEŠENÉ ÚZEMÍ
 - POZEMEK VUT
 - STÁVAJÍCÍ STAVBY



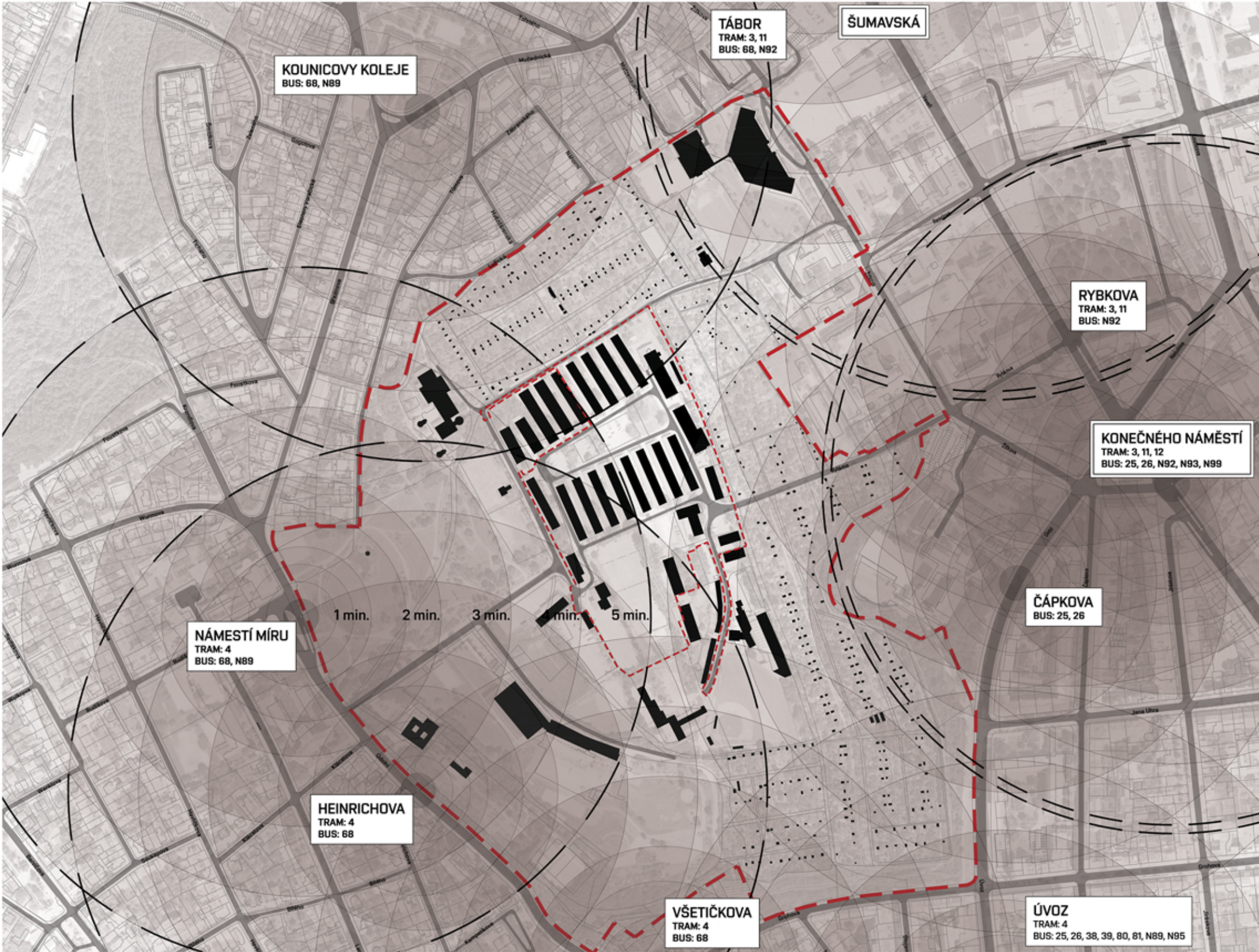
DOPRAVA - PARKOVÁNÍ

- LEGENDA
- PARKOVÁNÍ PODÉLNĚ JEDNOSTRANNĚ NA ULICI
 - ZÁCHYTNÉ PARKOVIŠTĚ
 - DOCHÁZKOVÁ VZDÁLENOST (VZDÁLENOST 5 MIN. CHŮZE) RYCHLOST CHŮZE 5KM/H
 - ŘEŠENÉ ÚZEMÍ
 - POZEMEK VUT
 - STÁVAJÍCÍ STAVBY



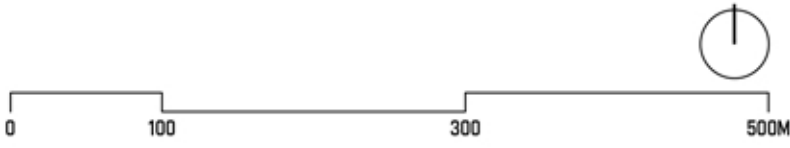
DOPRAVA - CYKLOSTEZKY

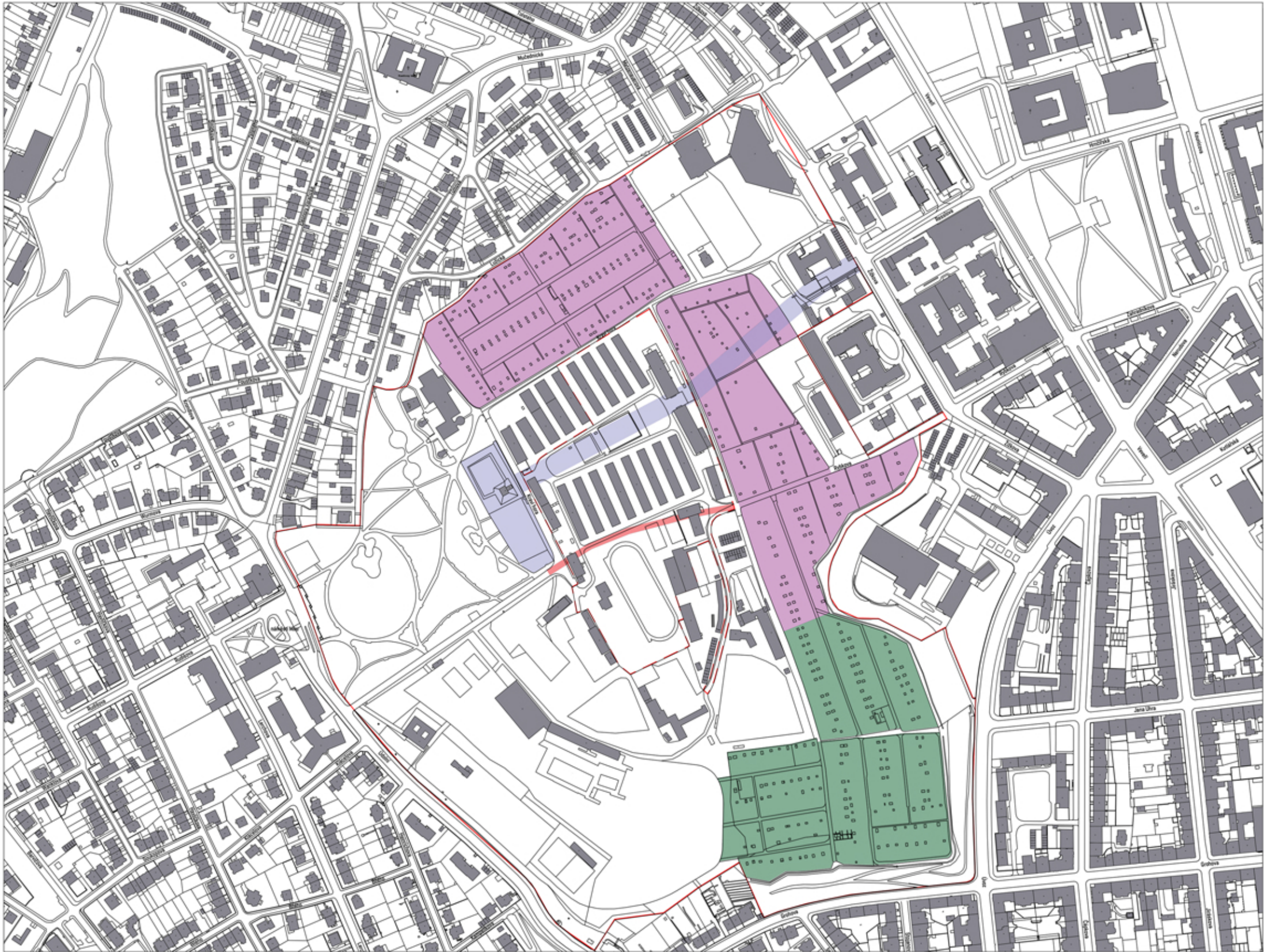
- LEGENDA
- ZNAČENÁ CYKLOSTEZKA
 - NÁVAZNOST NA ÚZEMÍ
 - OSTATNÍ KOMUNIKACE
 - ŘEŠENÉ ÚZEMÍ
 - POZEMEK VUT
 - STÁVAJÍCÍ STAVBY



DOPRAVA - MĚSTSKÁ HROMADNÁ DOPRAVA

- LEGENDA
- NÁMĚSTÍ MÍRU TRAM: 68, N89 ZASTÁVKY MHD + LINKY
 - ŠUMAVSKÁ SEVEROJÍŽNÍ TRAMVAJOVÝ DIAMETR - ZASTÁVKY
 - DOCHÁZKOVÁ VZDÁLENOST (UVAŽOVANÁ VZDÁLENOST 5 MIN. CHŮZE) UVAŽOVANÁ RYCHLOST CHŮZE 5KM/H
 - DOCHÁZKOVÁ VZDÁLENOST (UVAŽOVANÁ VZDÁLENOST 5 MIN. CHŮZE) UVAŽOVANÁ RYCHLOST CHŮZE 5KM/H
 - ŘEŠENÉ ÚZEMÍ
 - POZEMEK VUT
 - STÁVAJÍCÍ STAVBY

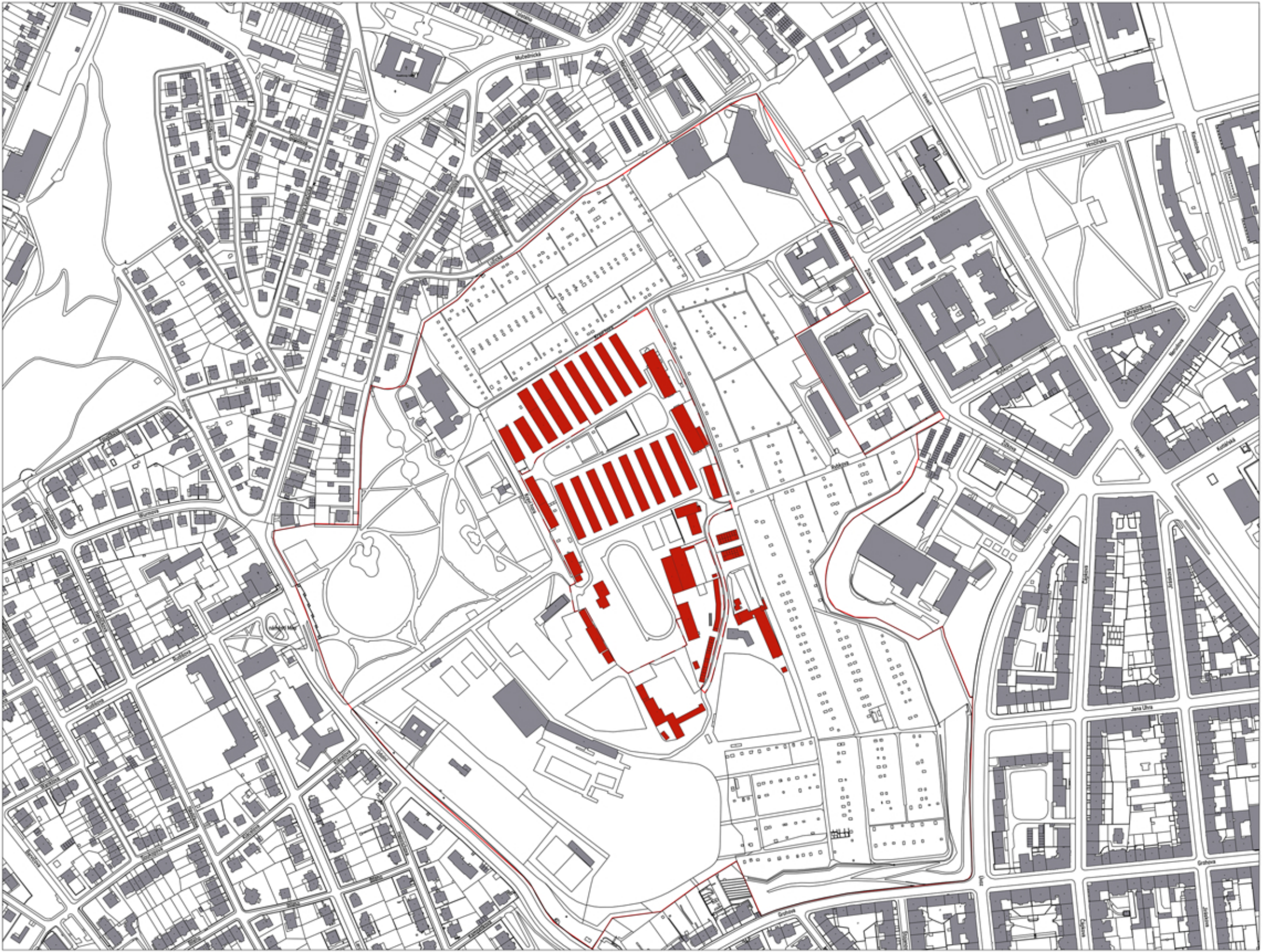




- LEGENDA
- NOVÁ KOMUNIKACE
 - OCHRANNÉ PÁSMO - VODOVOD
 - ZMĚNA VYUŽITÍ
 - ZAHRAĐKÁŘSKÁ KOLONIE
 - STÁVAJÍCÍ OBJEKTY
 - ŘEŠENÉ ÚZEMÍ
 - ÚZEMÍ VUT

JAKO NEJVĚTŠÍM LITEM ÚZEMÍ JE URČITĚ OCHRANNÉ PÁSMO VODOVODU, KTERÉ PŘI NÁVRHU NUTNO RESPEKTOVAT. NÁVRH TAKY ZAHRNULJE UPRAVENÍ ZAHRAĐKÁŘSKÉ KOLONIE, ZMĚNENÍM PLOCHY A JEJ ORGANIZACE. CHYBĚJÍCÍ KOMUNIKACE, KTERÁ BY SPOJOVALA ULICI OD NÁMĚSTÍ MÍRU S ULICÍ RYBKOVA.

ANALÝZA - PROBLÉMOVÝ VÝKRES



- LEGENDA
- BOURANÉ OBJEKTY
 - STÁVAJÍCÍ OBJEKTY
 - ŘEŠENÉ ÚZEMÍ
 - ÚZEMÍ VUT

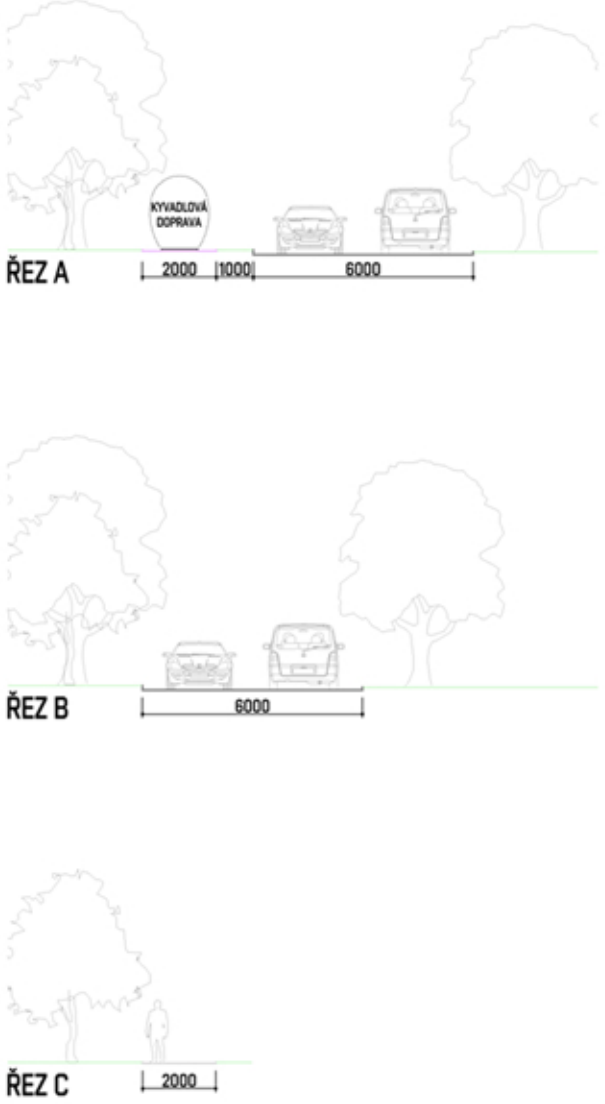
NÁVRH ODSTRANĚNÍ OBJEKTŮ VE ŠPATNÉM STAVEBNĚ TECHNICKÉM NEBO ARCHITEKTONICKÉM STAVU, NEVYUŽÍVANÉ OBJEKTY NEBO OBJEKTY S NEVHODNÝM VYUŽITÍM. NAPŘÍKLAD GARÁŽE, AUTOSERVIS A PRONAJÍMATELNÉ OBJEKTY VE ŠPATNÉM STAVU.

ANALÝZA - BOURACÍ PRÁCE



- LEGENDA
- STÁVAJÍCÍ OBJEKTY
 - NAVRHOVANÉ OBJEKTY
 - HLAVNÍ KOMUNIKACE
 - OBSLUŽNÍ KOMUNIKACE
 - PĚŠÍ KOMUNIKACE
 - PARKOVÁNÍ
 - ŘEŠENÉ ÚZEMÍ
 - ÚZEMÍ VUT
 - KYVADOVÁ DOPRAVA (DRÁHA)
 - VSTUPY DO ÚZEMÍ
 - VSTUPY DO OBJEKTU
 - ZÁSOBOVÁNÍ
 - VJEZD
 - D - ZASTÁVKY KYVADOVÉ DOPRAVY
 - E - ZÁCHYTNÉ PARKOVIŠTĚ

ŘEZY ÚZEMÍM



REFERENČNÍ PŘÍKLAD - DOPRAVA

PRO LEPŠÍ PŘÍSTUP OBYVATEL NA ÚZEMÍ KRAVÍ HORY JE VEDLE KOMUNIKACE NAVRŽENA TRASA PRO KYVADOVOU DOPRAVU O CELKOVÉ DÉLCE 600 METRŮ.

NA TĚTO TRASE BUDOU CELKEM TŘI ZASTÁVKY, JEDNA VŽDY NA KAŽDÉ STRANĚ, PŘI STÁVAJÍCÍ RESTAURACI A DRUHÁ PŘI FAKULTĚ STAVEBNÍ. TŘETÍ ZASTÁVKA SE NACHÁZÍ NA NEJVYŠŠÍM BODĚ ÚZEMÍ KRAVÍ HORY.

NA TRASE BUDE POUZE JEDNO VOZIDLO, KTERÉ BUDE KYVADOVĚ CHODIT Z JEDNÉ STRANY NA DRUHOU.

DOPRAVNÍ ŘEŠENÍ ÚZEMÍ

VJEZD NA ÚZEMÍ KRAVÍ HORY JE INDIVIDUÁLNÍ DOPRAVĚ ČÁSTEČNĚ OMEZENÉ, A TO OPATŘENÍM DOPRAVNÍHO ZNAČENÍ. NA OKRAJÍ ÚZEMÍ JSOU NAVRŽENY CELKEM TŘI ZÁCHYTNÁ PARKOVIŠTĚ S CELKOVÝM POČTEM 162 PARKOVACÍCH MÍST.

V RÁMCÍ ÚZEMÍ JE TAKY NAVRŽEN OBJEKT PRO PARKOVÁNÍ POUZE PRO ZAMĚSTNANCE NEBO OSOBY S OMEZENOU SCHOPNOSTÍ POHYBU.

ANALÝZA - DOPRAVNÍ ŘEŠENÍ, M 1:2000



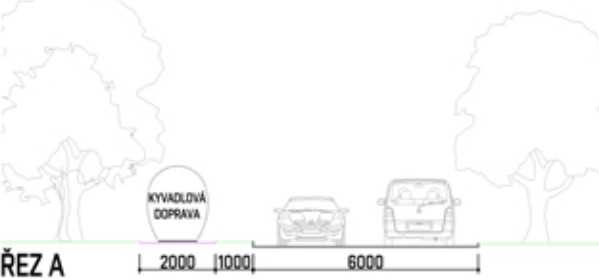
LEGENDA

- VEŘEJNÁ ZELEŇ
- ZAHŘÁDKÁŘSKÁ KOLONIE
- SOUKROMÁ ZELEŇ
- STÁVAJÍCÍ OBJEKTY
- NAVRHOVANÉ OBJEKTY
- HLAVNÍ KOMUNIKACE
- OBSLUŽNÍ KOMUNIKACE
- PĚŠÍ KOMUNIKACE
- ZÁCHYTNÉ PARKOVIŠTĚ
- SPORTOVNÍ PLOCHY
- ŘEŠENÉ ÚZEMÍ
- ÚZEMÍ VUT
- KYVADLOVÁ DOPRAVA (DRÁHA)
- STROMY
- VSTUPY DO ÚZEMÍ

NAVRHOVANÉ OBJEKTY

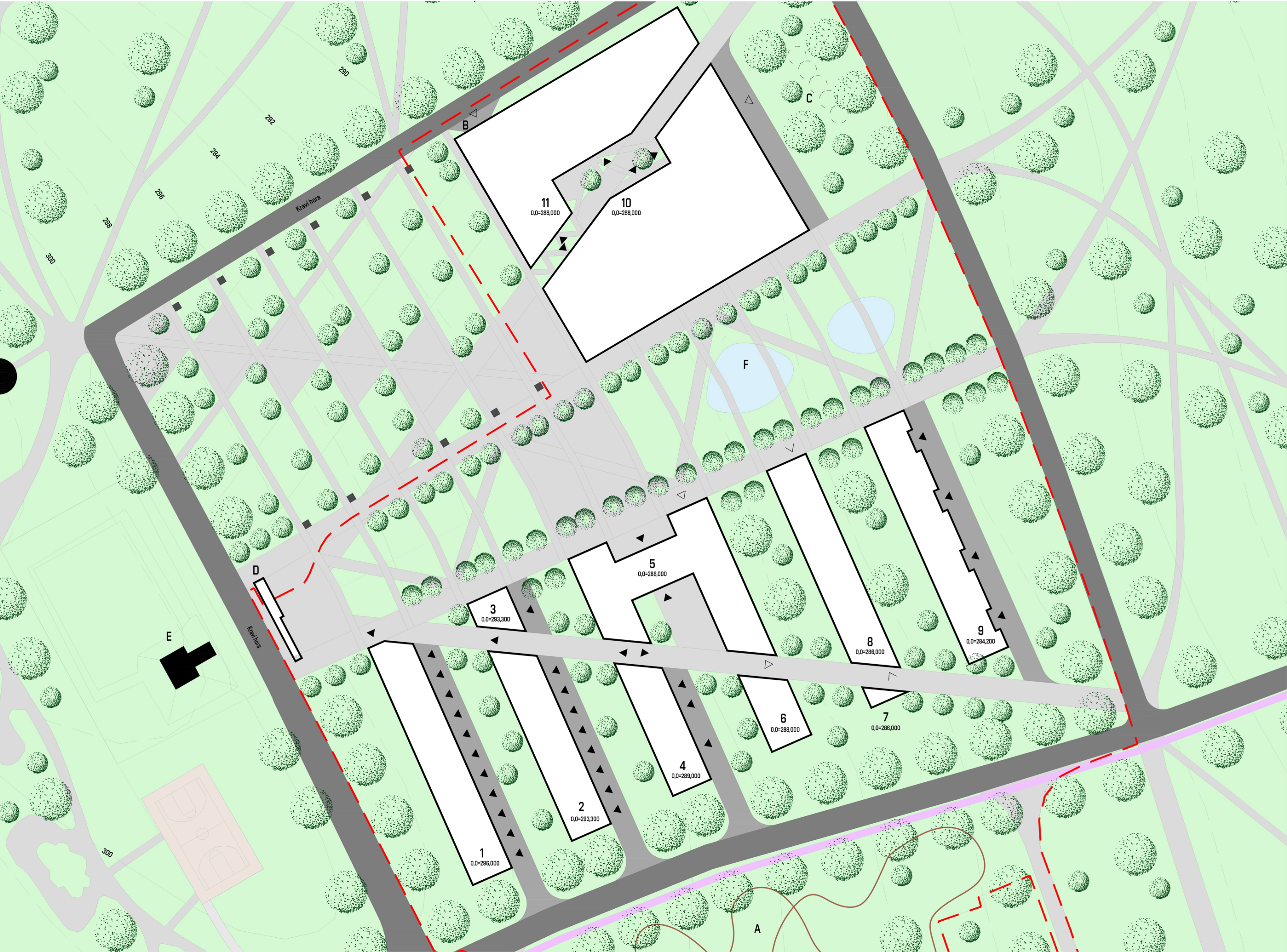
- PRONAJÍMATELNÉ DÍLNY/ATELIÉRY
- PRONAJÍMATELNÉ DÍLNY/ATELIÉRY
- TECHNICKÉ ZÁZEMÍ
- PRONAJÍMATELNÉ DÍLNY/ATELIÉRY
- STUDENTSKÁ KLUBOVNA
- VENKOVNÍ SPORTY
- STOJANY NA KOLA
- KRYTÉ PARKOVÁNÍ
- NÁBOROVÉ STŘEDISKO FAKULT VUT
- HISTORIE VUT
- INTERAKTIVNÍ HRY VUT

- A - PARK KRAVÍ HORA
- B - CENTRUM LÉČIVÝCH ROSTLIN
- C - PLOVÁRNA
- D - NOVÉ BASEBALOVÉ HRÁŠTĚ
- E - BOBOVÁ DRÁHA
- F - HVĚZDÁRNA
- G - LÁVKA PRO PĚŠÍ (VYHLÍDKA)
- H - ZASTÁVKY KYVADLOVÉ DOPRAVY
- I - BUDOVA PRO ÚDRŽBU PARKU
- J - VODNÍ PRVEK
- K - NOVÁ RESTAURACE S VÝHLEDEM
- L - VODÁRNA
- M - ZÁCHYTNÉ PARKOVIŠTĚ
- N - STÁVAJÍCÍ VÝBĚH PRO PSY



06 - SITUACE ŠIRŠÍCH VZTAHŮ 1:2000

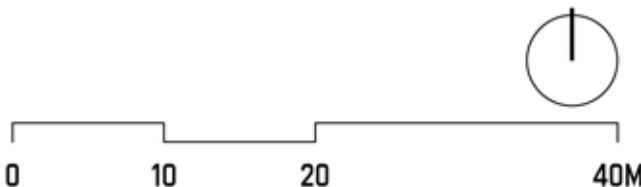
KRAVÍ HORA - RODINNÉ STŘÍBRŮ VUT
DIPLOMOVÁ PRÁCE KVĚTEN 2019 • VEDOUČÍ PRÁCE PROF. ING. ARCH. ALOIS NOVÝ, CSc. • AUTOR Bc. PATRIČKA ŠAGÁTOVÁ
VYSOKÉ UČENÍ TECHNICKÉ V BRNĚ • FAKULTA STAVEBNÍ • ÚSTAV ARCHITEKTURY

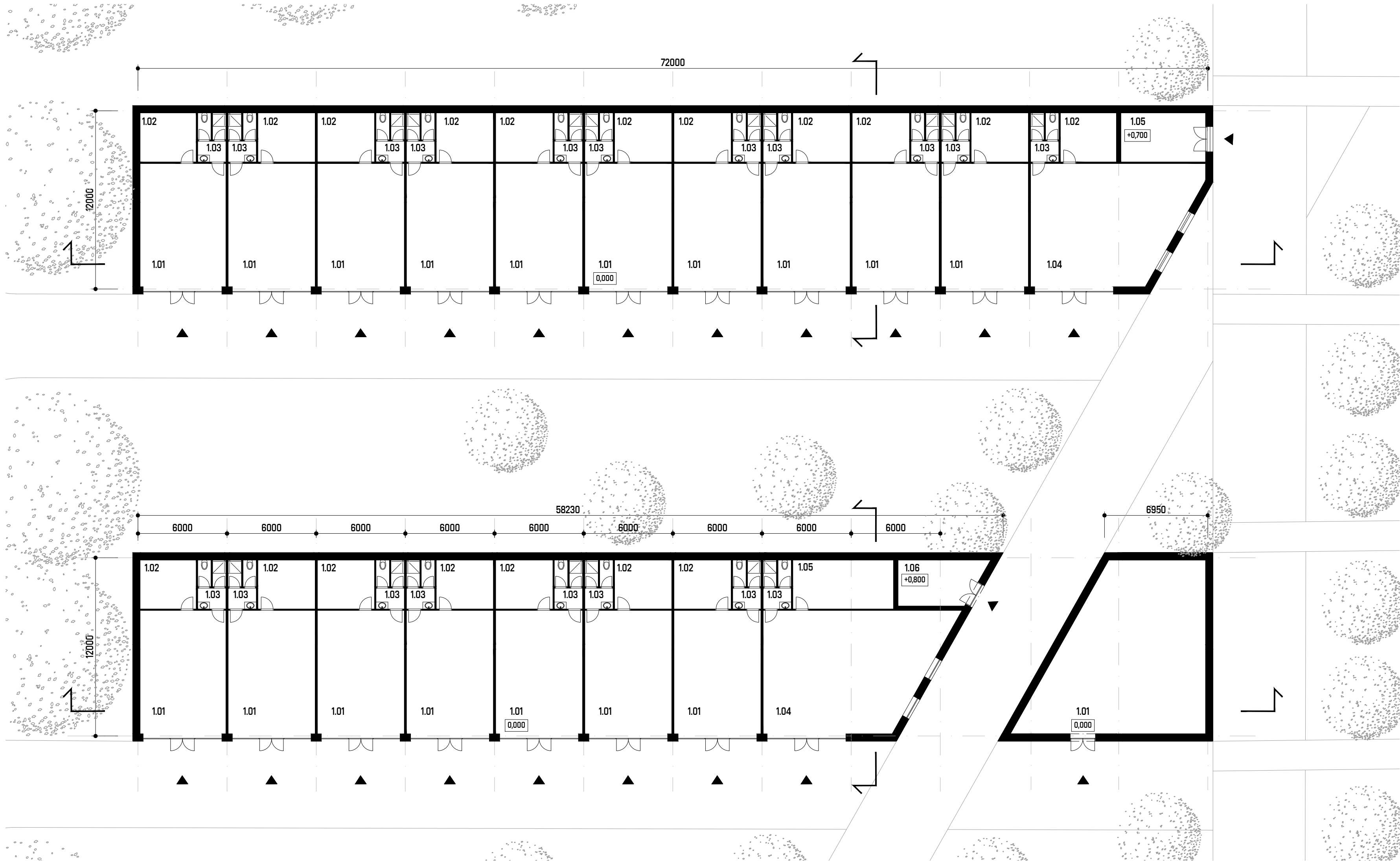


- LEGENDA**
- VEŘEJNÁ ZELEŇ
 - STÁVAJÍCÍ OBJEKTY
 - NAVRHOVANÉ OBJEKTY
 - HLAVNÍ KOMUNIKACE
 - OBSLUŽNÍ KOMUNIKACE
 - PĚŠÍ KOMUNIKACE
 - EXTERIÉROVÉ EXPOZICE
 - SPORTOVNÍ PLOCHY
 - ÚZEMÍ VUT
 - KYVADLOVÁ DOPRAVA (DRÁHA)
 - STROMY
 - VSTUPY DO OBJEKTU
 - ZÁSOBOVÁNÍ
 - VJEZD

- NAVRHOVANÉ OBJEKTY**
- 1 - PRONAJÍMATELNÉ DÍLNY/ATELIÉRY
 - 2 - PRONAJÍMATELNÉ DÍLNY/ATELIÉRY
 - 3 - TECHNICKÉ ZÁZEMÍ
 - 4 - PRONAJÍMATELNÉ DÍLNY/ATELIÉRY
 - 5 - STUDENTSKÁ KLUBOVNA
 - 6 - VENKOVNÍ SPORTY
 - 7 - STOJANY NA KOLA
 - 8 - KRYTÉ PARKOVÁNÍ
 - 9 - NÁBOROVÉ STŘEDISKO FAKULT VUT
 - 10 - HISTORIE VUT
 - 11 - INTERAKTIVNÍ HRY VUT

- A - BOBOVÁ DRÁHA**
B - MANIPULAČNÍ PROSTOR
C - VRTY PRO TEPELNÉ ČERPADLO (OZE)
D - LÁVKA PRO PĚŠÍ (VYHLÍDKA)
E - VODÁRNA
F - VODNÍ PRVEK





LEGENDA MÍSTNOSTÍ 1NP



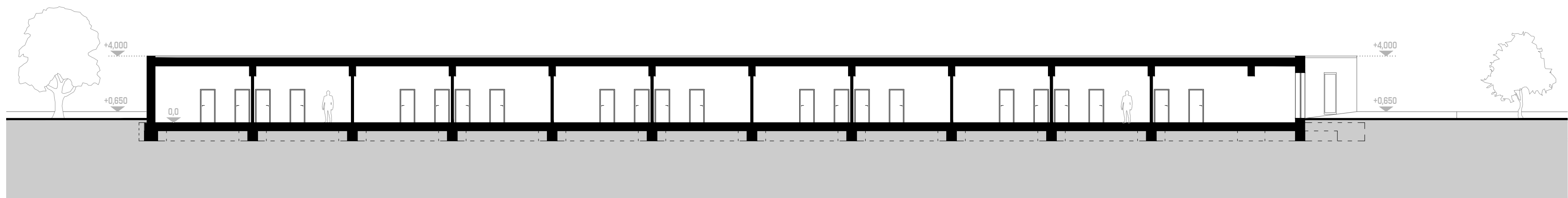
OBJEKT Č.1 - PRONAJÍMATELNÉ PROSTORY - DÍLNY / ATELIÉRY		
1.01	PROSTOR DÍLNY / ATELIÉRU	48,0 m²
1.02	SKLAD	12,5 m²
1.03	HYGIENICKÉ ZÁZEMÍ	6,3 m²
1.04	PROSTOR DÍLNY / ATELIÉRU	83,2 m²
1.05	TECHNICKÁ MÍSTNOST	18,8 m²



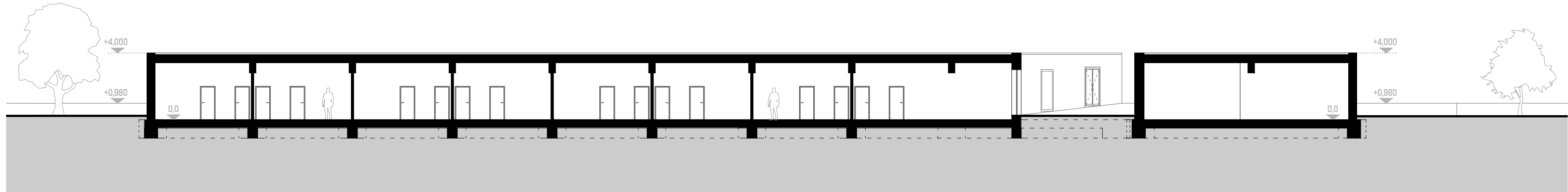
OBJEKT Č.2 - PRONAJÍMATELNÉ PROSTORY - DÍLNY / ATELIÉRY		
1.01	PROSTOR DÍLNY / ATELIÉRU	48,0 m²
1.02	SKLAD	12,5 m²
1.03	HYGIENICKÉ ZÁZEMÍ	6,3 m²
1.04	PROSTOR DÍLNY / ATELIÉRU	91,6 m²
1.05	SKLAD	22,4 m²
1.06	TECHNICKÁ MÍSTNOST	16,6 m²



OBJEKT Č.3 - TECHNICKÝ OBJEKT CELÉHO ÚZEMÍ		
1.01	TECHNICKÁ MÍSTNOST	115,0 m²



PODÉLNÝ ŘEZ OBJEKTEM Č.1- PRONAJÍMATELNÉ PROSTORY - DÍLNY / ATELIÉRY



PODÉLNÝ ŘEZ OBJEKTEM Č.2 A Č.3 - PRONAJÍMATELNÉ PROSTORY - DÍLNY / ATELIÉRY A TECHNICKÝ OBJEKT ÚZEMÍ



POPIS OBJEKTŮ
DVA OBJEKTY URČENÉ K PRONAJÍMU MENŠÍCH NEBO VĚTŠÍCH PROSTORŮ DÍLEN NEBO ATELIÉRŮ. KAŽDÁ SAMOSTATNÁ JEDNOTKA JE VYBAVENA HYGIENICKÝM ZÁZEMÍM A MENŠÍM SKLADEM. OBJEKTY MAJÍ VŽDY JEDNU SPOLEČNOU TECHNICKOU MÍSTNOST.
TŘETÍ OBJEKT JE NAVRHOVÁN JAKO TECHNICKÉ ZÁZEMÍ PRO CELÉ ÚZEMÍ VUT. ZDE SE BUDE NACHÁZET VEŠKERÉ TECHNICKÉ VYBAVENÍ OBJEKTŮ - VÝMĚNIKOVÁ STANICE, TECHNICKÉ ZAŘÍZENÍ PRO VYTÁPĚNÍ (TEPELNÉ ČERPADLO-OZE), ROZVADĚČE, ...
FASÁDY TĚCHTO OBJEKTŮ JSOU OPATŘENY PLECHOVÝM OBKLADEM SE SVISLÝM PROFILOVÁNÍM ŠEDÉ BARVY.
VSTUPY DO OBJEKTŮ JSOU ZVÝRAZNĚNÝ VYSUNUTÝM OCELOVÝM PROFILEM - PORTÁLEM.

NOSNÁ KONSTRUKCE
FASÁDA
STŘECHA

BETONOVÝ SKELET 12x6 M
ZDIVO + ETICS
VEGETACE - EXTENZIVNÍ

OBJEKT Č. 1
OBJEKT Č. 2
OBJEKT Č. 3

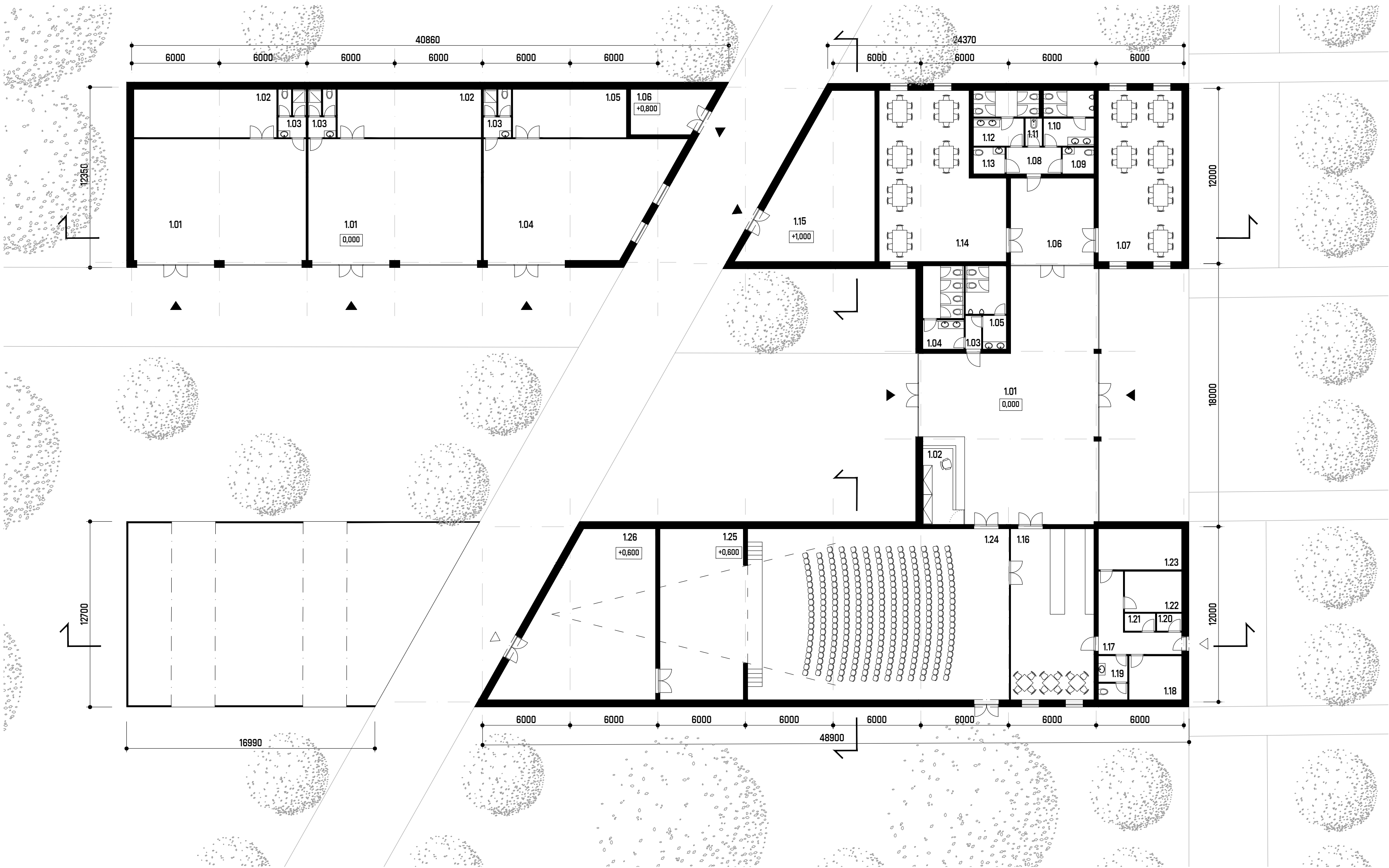
0,000 = 296,000 m n. m.
0,000 = 293,300 m n. m.
0,000 = 293,300 m n. m.

▲ VSTUP



08 - PŮDORYSY 1NP A ŘEZY - OBJEKT Č.1-3 1:200

KRAVÍ HORA - RODINNÉ STŘÍBRNO VUT
DIPLOMOVÁ PRÁCE KVĚTEN 2019 • VEDOUcí PRÁCE PROF. ING. ARCH. ALOIS NOVÝ, CSc. • AUTOR BC. PATRIČIA ŠAGÁTOVÁ
VYSOKÉ UČENÍ TECHNICKÉ V BRNĚ • FAKULTA STAVEBNÍ • ÚSTAV ARCHITECTURY



LEGENDA MÍSTNOSTÍ 1NP

OBJEKT Č.4 - PRONAJÍMATELNÉ PROSTORY - DÍLNY / ATELÍÉRY

1.01	PROSTOR DÍLNY / ATELÉRU	98,0 m²
1.02	SKLAD	32,3 m²
1.03	HYGIENICKÉ ZÁZEMÍ	6,3 m²
1.04	PROSTOR DÍLNY / ATELÉRU	98,8 m²
1.05	SKLAD	25,7 m²
1.06	TECHNICKÁ MÍSTNOST	15,4 m²

OBJEKT Č.5 - STUDENTSKÁ KLUBOVNA

1.01	VSTUPNÍ HALA	154,0 m²
1.02	INFORMACE, ŠATNY	17,1 m²
1.03	CHODBA	2,5 m²
1.04	WC ŽENY	16,0 m²
1.05	WC MUŽI	13,1 m²
1.06	CHODBA	34,0 m²
1.07	MENŠÍ SÁL	66,7 m²
1.08	CHODBA	6,8 m²
1.09	WC IMOBILNÍ	3,9 m²
1.10	WC MUŽI	13,1 m²
1.11	UKLIDOVÁ MÍSTNOST	2,2 m²
1.12	WC ŽENY	15,0 m²
1.13	WC IMOBILNÍ	3,9 m²
1.14	MENŠÍ SÁL	86,5 m²
1.15	TECHNICKÁ MÍSTNOST + VZT	73,3 m²
1.16	BAR	66,7 m²
1.17	CHODBA	15,7 m²
1.18	ŠATNA ZAMĚSTNANCŮ	10,8 m²
1.19	HYGIENICKÉ ZÁZEMÍ	6,0 m²
1.20	OBALY, ODPADY	2,0 m²
1.21	ODPADY	2,5 m²
1.22	SKLAD	10,9 m²
1.23	SKLAD	16,0 m²
1.24	VELKÝ SÁL	209,0 m²
1.25	PÓDIUM	66,7 m²
1.26	SKLAD	96,4 m²

OBJEKT Č.6 - VENKOVNÍ SPORTY

ZASTŘEŠENÁ ČÁST	185,4 m²
PLOCHA CELKEM	261,5 m²

POPIS OBJEKTŮ

OBJEKT ČÍSLO 4 JE URČEN K PRONAJMU VĚTŠÍCH PROSTORŮ DÍLEN NEBO ATELJÉRŮ. KAŽDÁ SAMOSTATNÁ JEDNOTKA JE VYBAVENA HYGIENICKÝM ZÁZEMÍM A SKLADEM. OBJEKT MÁ TAKY SPOLEČNOU TECHNICKOU MÍSTNOST.

DALŠÍ OBJEKT JE NAVRHOVÁN JAKO STUDENTSKÁ KLUBOVNA PRO POŘADÁNÍ RŮZNÝCH SPOLEČENSKÝCH A MIMOŠKOLNÍCH AKTIVIT. SOUČÁSTÍ OBJEKTU JSOU DVA MENŠÍ SÁL A JEDEN VĚTŠÍ SÁL S PÓDIEM A BAREM.

POSLEDNÍ OBJEKT ČÍSLO 6 JE ČÁSTEČNĚ ZASTŘEŠENÁ ZPEVNĚNÁ PLOCHA, NA KTERÉ SE BUDOU NACHÁZET VENKOVNÍ SPORTY - STOLNÍ FOTBAL, STOLNÍ TENIS ...

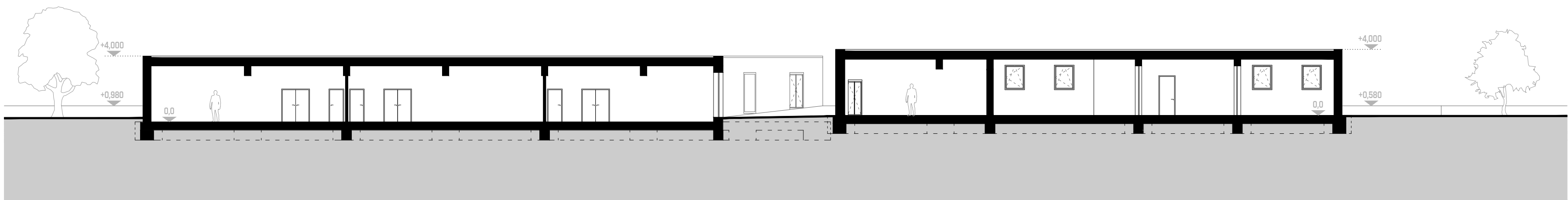
FASÁDA PRONAJÍMANÉHO OBJEKTU A ČÁST KLUBOVNY JSOU OPATŘENY PLECHOVÝM OBKLADEM SE SVISLÝM PROFILOVÁNÍM ŠEDÉ BARVY. DŘUHÁ ČÁST OBJEKTU A ZASTŘEŠENÍ VENKOVNÍCH SPORTŮ JSOU TVOŘENY Z PERFOROVANÉHO PLECHU ŠEDÉ BARVY.

VSTUPY DO PRONAJÍMATELNÝCH PROSTORŮ JSOU ZVÝRAZNĚNY VYSUNUTÝM OCELOVÝM PROFILEM - PORTÁLEM. VSTUPY DO STUDENTSKÉ KLUBOVNY JSOU PROSKLENĚ.

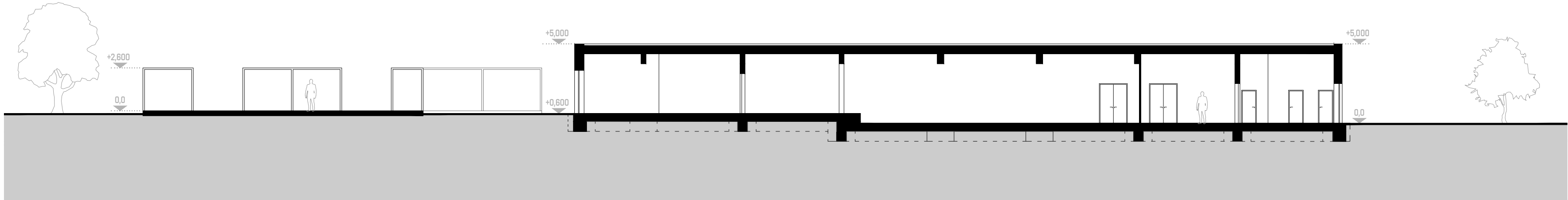
NOSNÁ KONSTRUKCE	BETONOVÝ SKELET 12x6 M
FASÁDA	ZDIVO + ETICS
STŘECHA	VEGETACE - EXTENZIVNÍ

OBJEKT Č. 4	0,000 = 289,000 m n. m.
OBJEKT Č. 5	0,000 = 288,000 m n. m.
OBJEKT Č. 6	0,000 = 288,600 m n. m.


▲	VSTUP
△	ZASOBOVÁNÍ

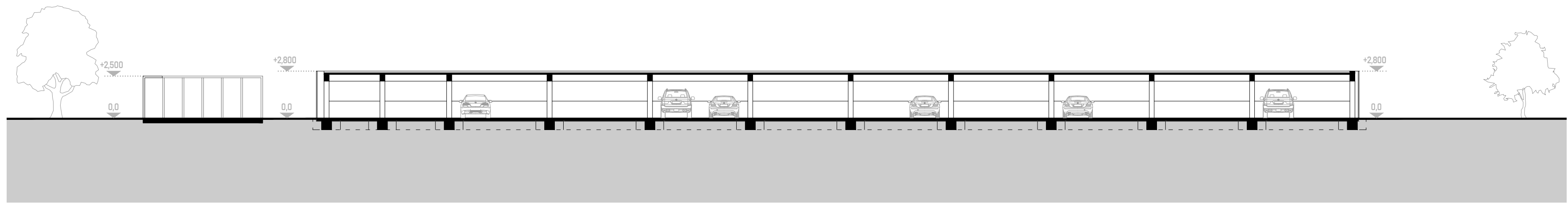
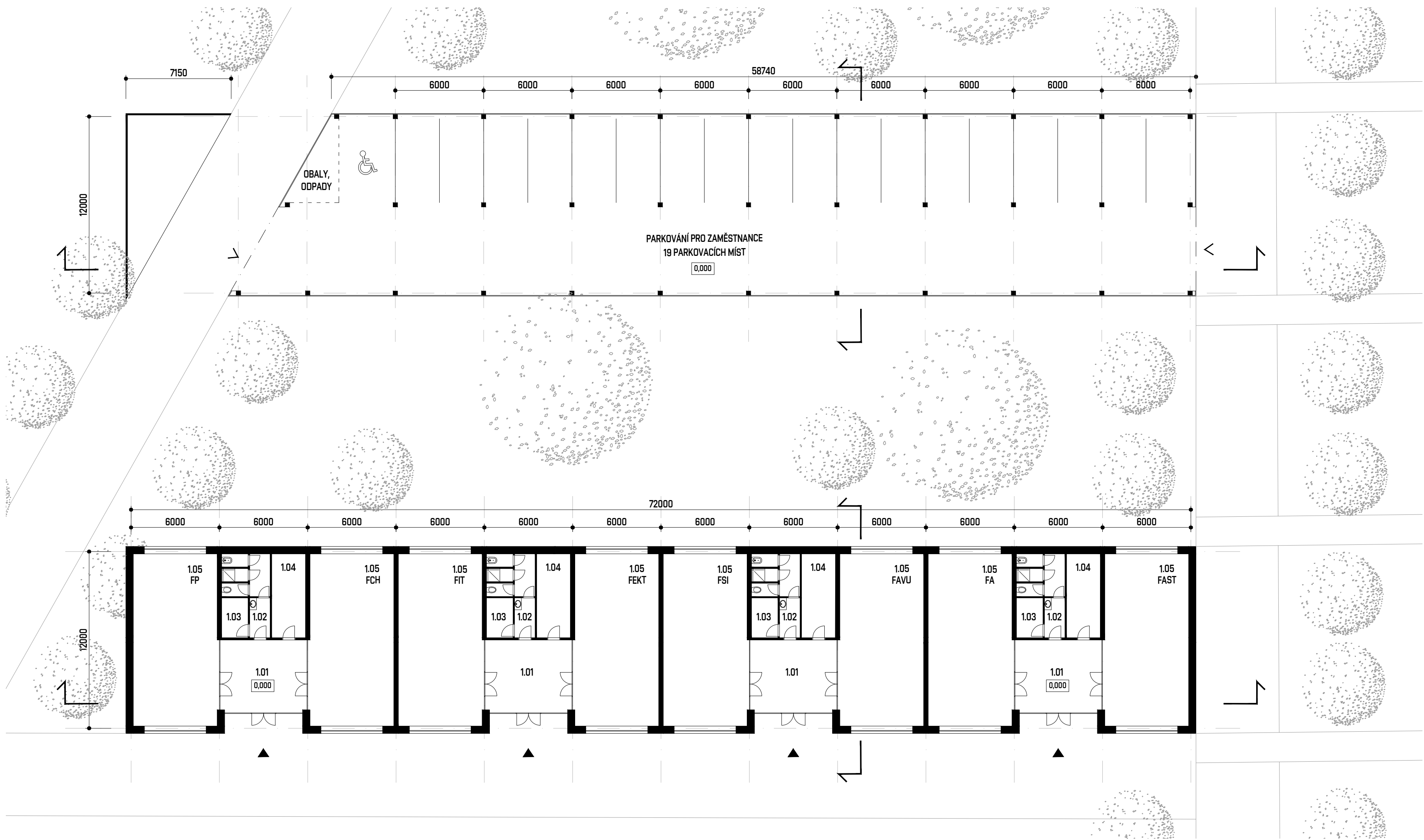


PODÉLNÝ ŘEZ OBJEKTEM Č.4 A Č.5 - PRONAJÍMATELNÉ PROSTORY - DÍLNY / ATELÍÉRY A STUDENTSKÁ KLUBOVNA

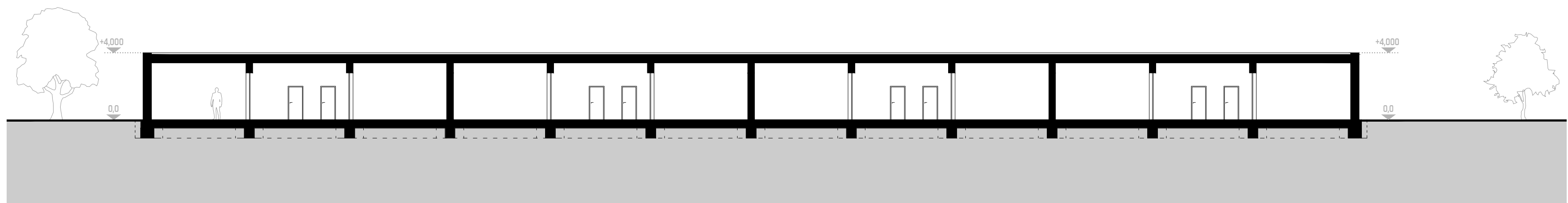


PODÉLNÝ ŘEZ OBJEKTEM Č.5 A Č.6 - STUDENTSKÁ KLUBOVNA A VENKOVNÍ SPORTY





PODÉLNÝ ŘEZ OBJEKTEM Č.7 A Č.8 - STOJANY NA KOLA A KRYTÉ PARKOVÁNÍ



PODÉLNÝ ŘEZ OBJEKTEM Č.9 - NÁBOROVÉ STŘEDISKO FAKULT VUT

LEGENDA MÍSTNOSTÍ 1NP



OBJEKT Č.7 - STOJAN NA KOLA
PLOCHA CELKEM

45,1 m²



OBJEKT Č.8 - KRYTÉ PARKOVÁNÍ
PLOCHA CELKEM

772,0 m²



OBJEKT Č.9 - NÁBOROVÉ STŘEDISKO FAKULT VUT

1.01 VSTUPNÍ HALA
1.02 HYGIENICKÉ ZÁZEMÍ
1.03 TECHNICKÁ MÍSTNOST
1.04 SKLAD
1.05 PROSTOR FAKULTY

29,0 m²
14,5 m²
4,9 m²
13,1 m²
66,7 m²



POPIS OBJEKTŮ

OBJEKT ČÍSLO 7 JE URČEN K ODLOŽENÍ KOLA. JE TVOŘEN Z OCELOVÉ KONSTRUKCE, NA KTERÝCH JSOU UKOTVENY HÁKY PRO ZAVĚŠENÍ KOLA. DALŠÍ OBJEKT, KTERÝ NA NĚJ KOMPOZIČNĚ NAVAŽUJE SLUŽÍ JAKO KRYTÉ PARKOVIŠTĚ ZAMĚSTNANCŮ, PŘÍPADNĚ NÁVSTĚVNÍKŮ S OMEZENÍM POHYBLI. POSLEDNÍ OBJEKT V TĚTO ČÁSTI ÚZEMÍ JE NÁBOROVÉ STŘEDISKO JEDNOTLIVÝCH FAKULT VUT. DVĚ FAKULTY MAJÍ VŽDY SPOLEČNÝ VSTUP S HYGIENICKÝM A TECHNICKÝM ZÁZEMÍM A SKLADĚM. FASÁDA VŠECH OBJEKTŮ JE TVOŘENÁ Z PERFOROVANÉHO PLECHU ŠEDÉ BARVY. VSTUPY DO JEDNOTLIVÝCH FAKULT JSOU ČÁSTEČNĚ ZAPUŠTĚNY DO OBJEKTU, TÍM HO ČLENÍ, ABY NEPŮSOBIL JEDNOTVĚRNĚ.

NOSNÁ KONSTRUKCE - OBJEKTY Č. 8 A 9
NOSNÁ KONSTRUKCE - OBJEKT Č. 7
FASÁDA
STŘECHA

BETONOVÝ SKELET 12x6 M
OCELOVÉ PROFILY
ZDIVO + ETICS
VEGETACE - EXTENZIVNÍ

OBJEKT Č. 7
OBJEKT Č. 8
OBJEKT Č. 9

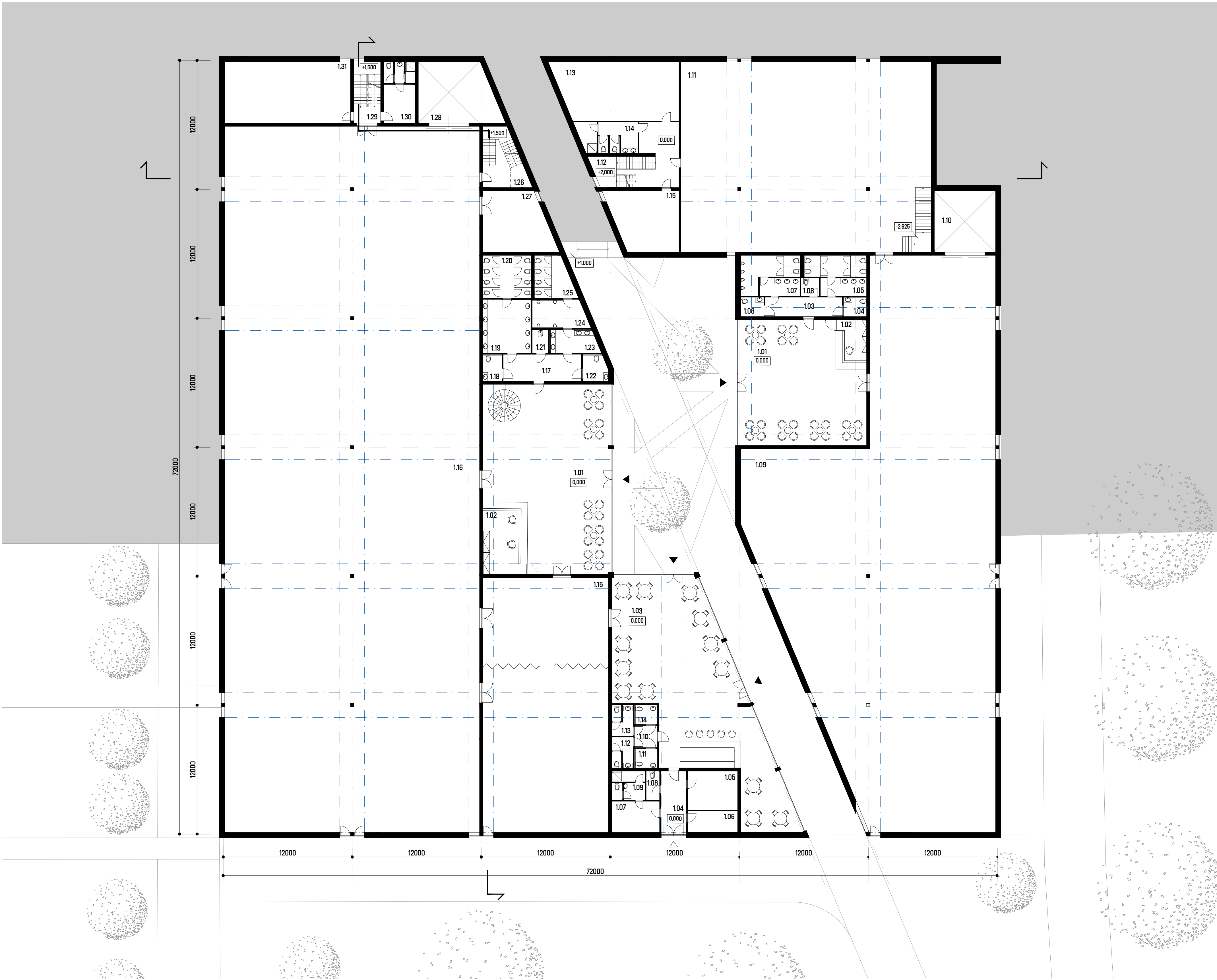
0,000 = 286,000 m n. m.
0,000 = 286,000 m n. m.
0,000 = 284,200 m n. m.

▲ VSTUP
∧ VJEZD



10 - PŮDORYSY 1NP A ŘEZY - OBJEKT Č.7-9 1:200

KRAVÍ HORA - RODINNÉ STŘÍBRO VUT
DIPLOMOVÁ PRÁCE KVĚTEN 2019 • VEDOUČÍ PRÁCE PROF. ING. ARCH. ALOIS NOVÝ, CSc. • AUTOR Bc. PATRIČIA ŠAGÁTOVÁ
VYSOKÉ UČENÍ TECHNICKÉ V BRNĚ • FAKULTA STAVEBNÍ • ÚSTAV ARCHITECTURY



LEGENDA MÍSTNOSTÍ 1NP

OBJEKT Č.10 - HISTORIE VUT

1.01	VSTUPNÍ HALA	184,4 m²
1.02	INFORMACE, ŠATNA	28,0 m²
1.03	KAVÁRNA	211,0 m²
1.04	CHODBA	13,7 m²
1.05	SKLAD	16,7 m²
1.06	ODPADY, OBALY	9,3 m²
1.07	SKLAD	12,9 m²
1.08	ÚKLID	3,4 m²
1.09	ŠATNA ZAMĚSTNANCŮ	8,4 m²
1.10	PŘEDSÍŇ	4,4 m²
1.11	WC IMOBILNÍ	3,9 m²
1.12	WC ŽENY	5,8 m²
1.13	WC MUŽI	5,8 m²
1.14	WC IMOBILNÍ	3,9 m²
1.15	PŘEDNÁŠKOVÉ MÍSTNOSTI	277,3 m²
1.16	VELKOPROSTOROVÝ SÁL	1557,1 m²
1.17	PŘEDSÍŇ	18,2 m²
1.18	WC IMOBILNÍ	4,5 m²
1.19	WC ŽENY - PŘEDSÍŇ	22,5 m²
1.20	WC ŽENY - KABINY	18,0 m²
1.21	ÚKLID	3,3 m²
1.22	WC IMOBILNÍ	5,6 m²
1.23	WC MUŽI - PŘEDSÍŇ	9,6 m²
1.24	WC MUŽI - PISOÁRY	13,3 m²
1.25	WC MUŽI - KABINY	13,1 m²
1.26	SCHODIŠTĚ-VSTUP ZAMĚSTNANCŮ	19,6 m²
1.27	SKLAD / DÍLNA	33,8 m²
1.28	NÁKLADNÍ VÝTAH	39,5 m²
1.29	SCHODIŠTĚ	14,2 m²
1.30	ŠATNA ZAMĚSTNANCŮ	16,5 m²
1.31	ARCHIV	66,7 m²

OBJEKT Č.11 - INTERAKTIVNÍ HRY

1.01	VSTUPNÍ HALA	127,3 m²
1.02	INFORMACE, ŠATNA	13,1 m²
1.03	CHODBA	13,0 m²
1.04	WC IMOBILNÍ	3,9 m²
1.05	WC ŽENY	19,3 m²
1.06	ÚKLID	2,9 m²
1.07	WC MUŽI	20,9 m²
1.08	WC IMOBILNÍ	3,9 m²
1.09	VELKOPROSTOROVÝ SÁL	885,2 m²
1.10	NÁKLADNÍ VÝTAH	32,5 m²
1.11	SKLAD	412,3 m²
1.12	SCHODIŠTĚ-VSTUP ZAMĚSTNANCŮ	34,4 m²
1.13	ARCHIV	60,9 m²
1.14	ŠATNA A HYGIENICKÉ ZÁZEMÍ	15,7 m²
1.15	SKLAD / DÍLNA	34,2 m²

POPIS OBJEKTU

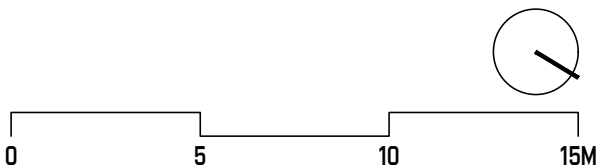
OBJEKT URČENÝ K REPREZENTACI A HISTORII VYSOKÉHO UČENÍ TECHNICKÉHO S VÍCEÚČELOVÝMI SÁLÝ. TENTO OBJEKT JE DIAGONÁLNĚ ROZDĚLEN PĚŠÍ KOMUNIKACÍ NA DVA OBJEKTY, KTERÉ MAJÍ VE STŘEDU OBDELNÍKOVÉ NÁMĚSTÍ.

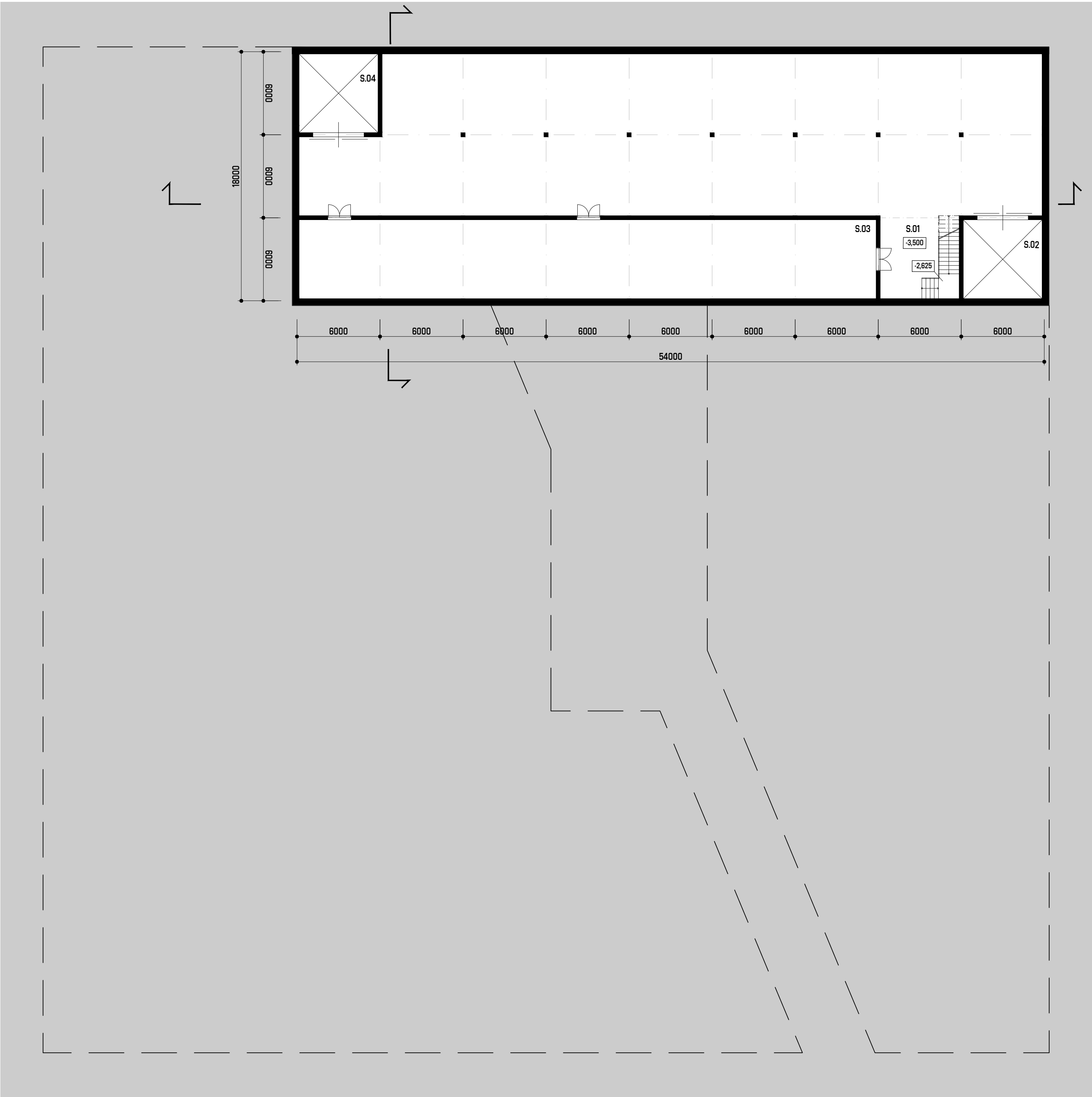
ABY OBJEKT NEPŮSOBIL JEDNOTVÁRNĚ, MÁ NA STŘEŠE SVĚTLÝKY, KTERÉ JSOU ZAPUŠTĚNÝ DO STŘEŠNÍ KONSTRUKCE A PŘECHÁZÍJÍ I NA FASÁDU OBJEKTU, KDE JSOU PROPŠÁNY VE SVISLÝCH PROSKLENÝCH PÁSECH. TYTO PÁSY SLOUŽÍ K PROSKLENÍ JEDNOTLIVÝCH MÍSTNOSTÍ NEBO JAKO ÚNIKOVÉ CESTY Z OBJEKTU.

NOSNÁ KONSTRUKCE	OCELOVÝ SKELET 12x12 M
FASÁDA	ZDIVO + ETICS
STŘECHA	VEGETACE - EXTENZIVNÍ

OBJEKT Č. 10	0,000 = 288,000 m n. m.
OBJEKT Č. 11	0,000 = 288,000 m n. m.

- ▲ VSTUP
- △ ZÁSOBOVÁNÍ
- STŘEŠNÍ SVĚTLÍK



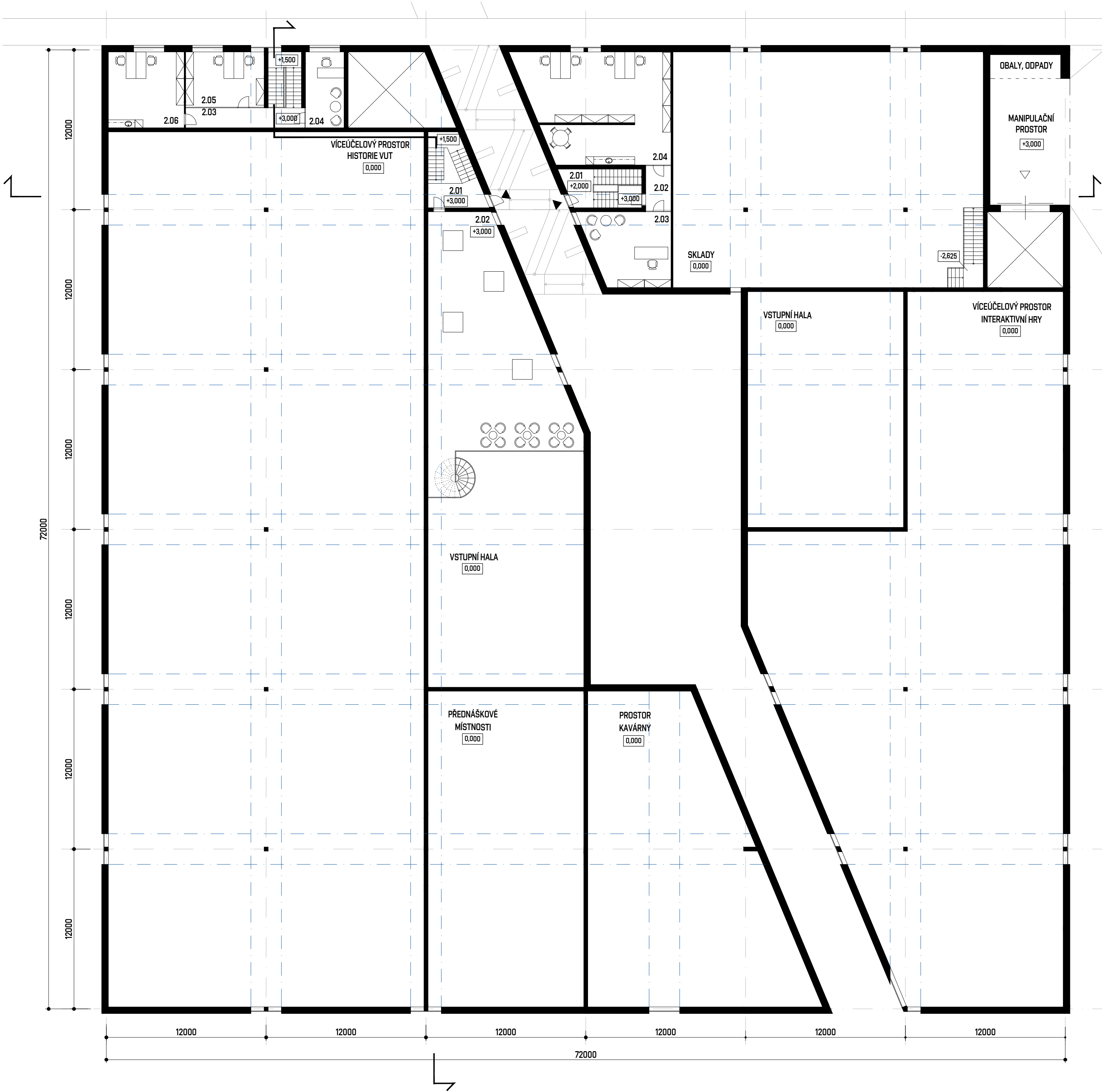


LEGENDA MÍSTNOSTÍ 1PP



OBJEKT Č.10 A Č.11 - HISTORIE VUT A INTERAKTIVNÍ HRY

S.01	CENTRALNÍ SKLADY	735,0 m²
S.02	NÁKLADNÍ VÝTAH	32,5 m²
S.03	TECHNICKÁ MÍSTNOST + VZT	135,0 m²
S.04	NÁKLADNÍ VÝTAH	32,5 m²



LEGENDA MÍSTNOSTÍ 2NP



OBJEKT Č.10 - HISTORIE VUT

2.01	VSTUP PRO ZAMĚSTNANCE	16,6 m²
2.02	CHODBA	6,5 m²
2.03	KANCELÁŘ VEDOUCÍHO	34,1 m²
2.04	KANCELÁŘ	88,4 m²



OBJEKT Č.11 - INTERAKTIVNÍ HRY

2.01	VSTUP PRO ZAMĚSTNANCE	19,6 m²
2.02	PROSTOR PRO VÝSTAVU	152,6 m²
2.03	CHODBA	23,9 m²
2.04	KANCELÁŘ VEDOUCÍHO	16,5 m²
2.05	KANCELÁŘ	24,5 m²
2.06	KANCELÁŘ	32,5 m²

POPIS OBJEKTU

OBJEKT URČENÝ K REPREZENTACI A HISTORIÍ VYSOKÉHO UČENÍ TECHNICKÉHO S VÍCEÚČELOVÝMI SÁLÝ. TENTO OBJEKT JE DIAGONÁLNĚ ROZDĚLEN PĚŠÍ KOMUNIKACÍ NA DVA OBJEKTY, KTERÉ MAJÍ VE STŘEDU OBDELNÍKOVÉ NÁMĚSTÍ. ABY OBJEKT NEPŮSOBIL JEDNOTVÁRNĚ, MÁ NA STŘEŠE SVĚTLÝKY, KTERÉ JSOU ZAPUŠTĚNÝ DO STŘEŠNÍ KONSTRUKCE A PŘECHÁZÍJÍ I NA FASÁDU OBJEKTU, KDE JSOU PROPSÁNY VE SVISLÝCH PROSKLENÝCH PÁSECH. TYTO PÁSY SLOUŽÍ K PROSKLENÍ JEDNOTLIVÝCH MÍSTNOSTÍ NEBO JAKO ÚNIKOVÉ CESTY Z OBJEKTU.


NOSNÁ KONSTRUKCE
FASÁDA
STŘECHA

OCELOVÝ SKELET 12x12 M
ZDIVO + ETICS
VEGETACE - EXTENZIVNÍ

OBJEKT Č. 10
OBJEKT Č. 11

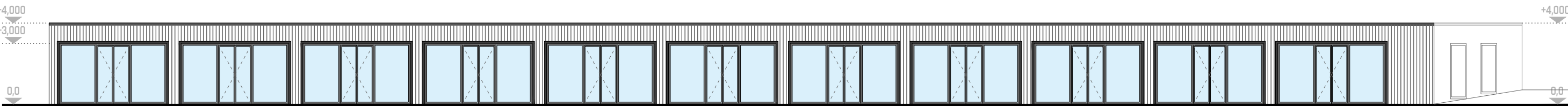
0,000 = 288,000 m n. m.
0,000 = 288,000 m n. m.

▲ VSTUP
△ ZÁSOBOVÁNÍ
- - - STŘEŠNÍ SVĚTLÍK




12 - PŮDORYSY 1PP A 2NP - OBJEKT Č.10 A Č.11 1:200

KRAVÍ HORA - RODINNÉ STŘÍBRNO VUT
DIPLOMOVÁ PRÁCE KVĚTEN 2019 • VEDOUCÍ PRÁCE PROF. ING. ARCH. ALDIS NOVÝ, CSc. • AUTOR BC. PATRIČIA ŠAGÁTOVÁ
VYSOKÉ UČENÍ TECHNICKÉ V BRNĚ • FAKULTA STAVEBNÍ • ÚSTAV ARCHITECTURY



OBJEKT Č.1 - DÍLNY/ATELIÉRY - SEVEROVÝCHODNÍ POHLED




OBJEKT Č.1 - DÍLNY/ATELIÉRY - JIHOZÁPADNÍ POHLED



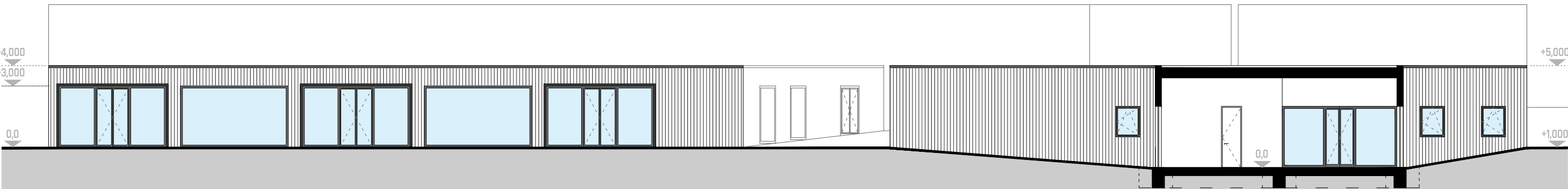
OBJEKT Č.2 - DÍLNY/ATELIÉRY - SEVEROVÝCHODNÍ POHLED

OBJEKT Č.3 - TECHNICKÉ ZÁZEMÍ - SEVEROVÝCHODNÍ POHLED




OBJEKT Č.3 - TECHNICKÉ ZÁZEMÍ - JIHOZÁPADNÍ POHLED

OBJEKT Č.2 - DÍLNY/ATELIÉRY - JIHOZÁPADNÍ POHLED



OBJEKT Č.4 - DÍLNY/ATELIÉRY - SEVEROVÝCHODNÍ POHLED

OBJEKT Č.5 - STUDENTSKÁ KLUBOVNA - SEVEROVÝCHODNÍ POHLED, ČÁST S MENŠÍMI SÁLY




OBJEKT Č.5 - STUDENTSKÁ KLUBOVNA - JIHOZÁPADNÍ POHLED

OBJEKT Č.4 - DÍLNY/ATELIÉRY - JIHOZÁPADNÍ POHLED




ROZHLEDNA - SEVEROVÝCHODNÍ POHLED

ROZHLEDNA - JIHOZÁPADNÍ POHLED



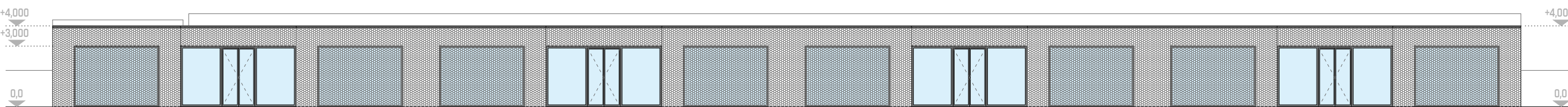
OBJEKT Č.7 - ODKLÁDÁNÍ KOL - SEVEROVÝCHODNÍ POHLED

OBJEKT Č.8 - PARKOVÁNÍ PRO AUTA - SEVEROVÝCHODNÍ POHLED

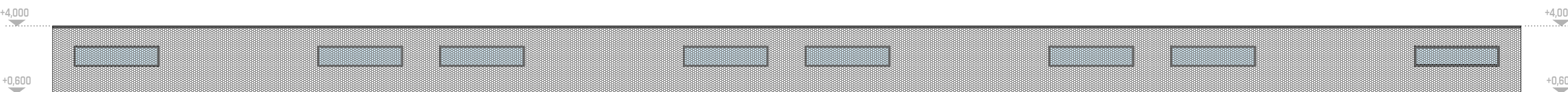


OBJEKT Č.8 - PARKOVÁNÍ PRO AUTA - JIHOZÁPADNÍ POHLED


OBJEKT Č.7 - ODKLÁDÁNÍ KOL - JIHOZÁPADNÍ POHLED



OBJEKT Č.9 - NÁBOROVÉ STŘEDISKO FAKULT VUT - SEVEROVÝCHODNÍ POHLED




OBJEKT Č.9 - NÁBOROVÉ STŘEDISKO FAKULT VUT - JIHOZÁPADNÍ POHLED



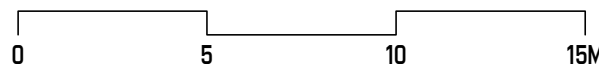
OBJEKT Č.5 - STUDENTSKÁ KLUBOVNA - JIHOZÁPADNÍ POHLED, ČÁST HLAVNÍHO SÁLU S PÓDIEM

OBJEKT Č.6 - VENKOVNÍ HRY - JIHOZÁPADNÍ POHLED



OBJEKT Č.6 - VENKOVNÍ HRY - SEVEROVÝCHODNÍ POHLED

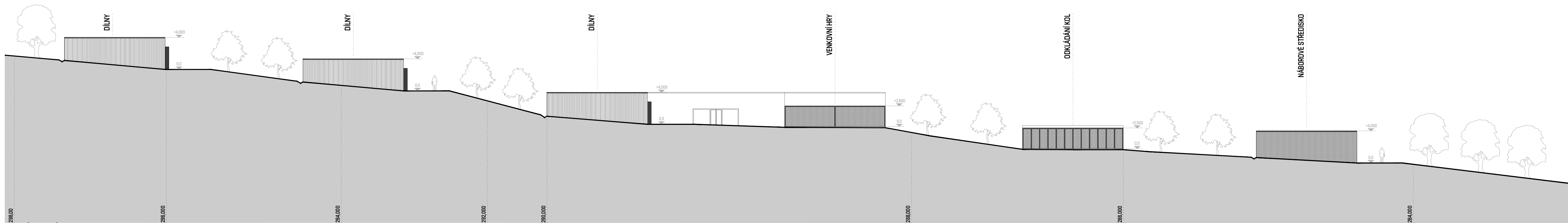
OBJEKT Č.5 - STUDENTSKÁ KLUBOVNA - SEVEROVÝCHODNÍ POHLED, ČÁST HLAVNÍHO SÁLU S PÓDIEM



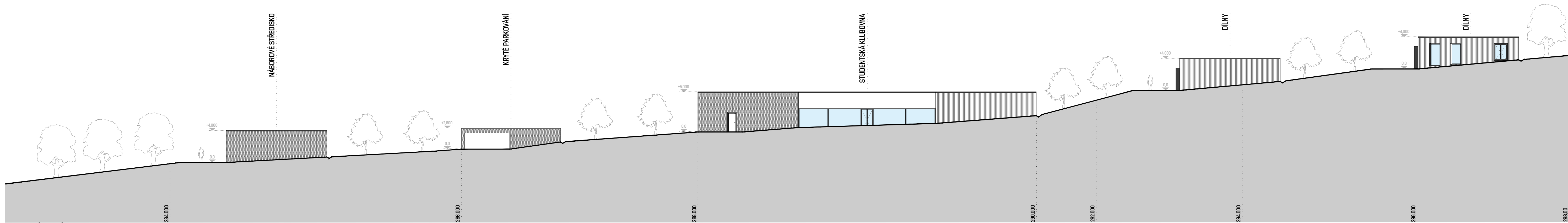
13 - POHLEDY - OBJEKT Č.1-9 1:200

KRAVÍ HORA - RODINNÉ STŘÍBRO VUT

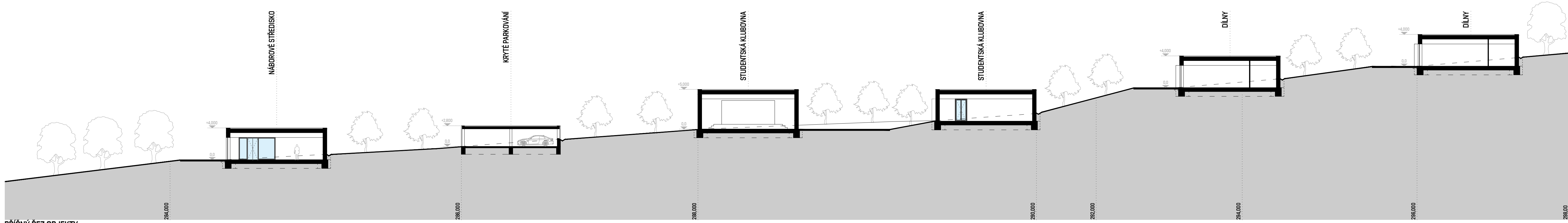
DIPLOMOVÁ PRÁCE KVĚTEN 2019 • VEDOUČÍ PRÁCE PROF. ING. ARCH. ALOIS NOVÝ, CSc. • AUTOR Bc. PATRIČIA ŠAGÁTOVÁ
VYSOKÉ UČENÍ TECHNICKÉ V BRNĚ • FAKULTA STAVEBNÍ • ÚSTAV ARCHITECTURY





JIHOVÝCHODNÍ POHLED



SEVEROZÁPADNÍ POHLED




PRÍČNÝ REZ OBJEKTY



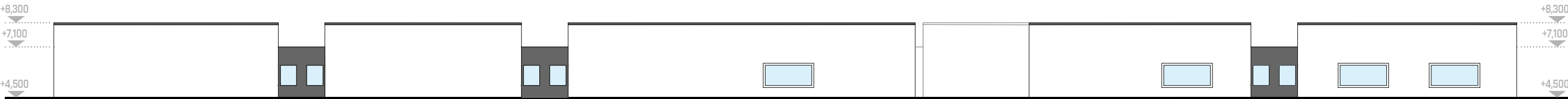
14 - POHLEDY A ŘEZ - OBJEKT Č.1-9 1:200

KRAVÍ HORA - RODINNÉ STŘÍBRNO VUT

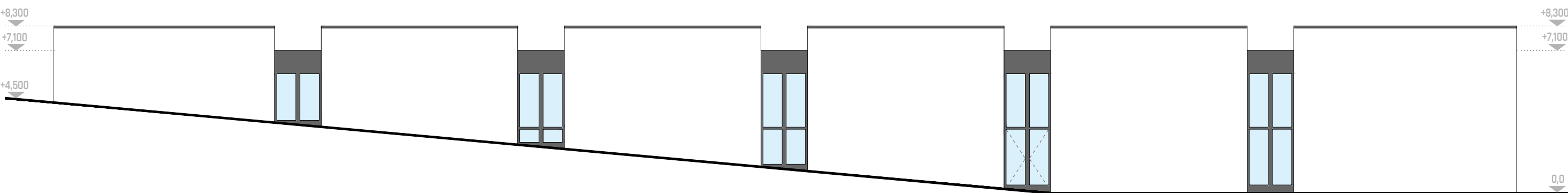
DIPLOMOVÁ PRÁCE KVĚTEN 2019 • VEDOUČÍ PRÁCE PROF. ING. ARCH. ALOIS NOVÝ, CSc. • AUTOR Bc. PATRIČIA ŠAGÁTOVÁ
VYSOKÉ UČENÍ TECHNICKÉ V BRNĚ • FAKULTA STAVEBNÍ • ÚSTAV ARCHITEKTURY



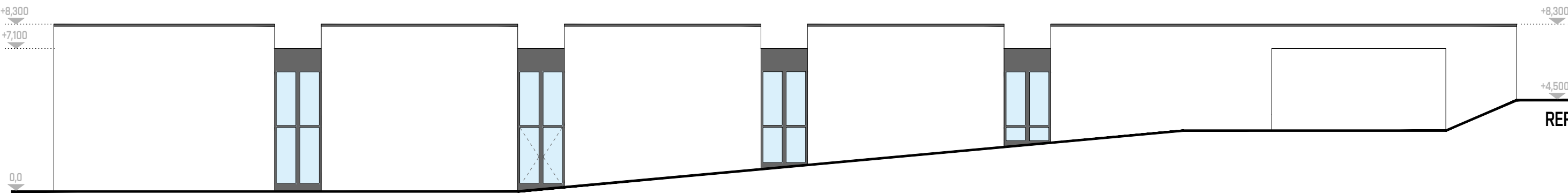
REPREZENTACE VUT - SEVEROVÝCHODNÍ POHLED



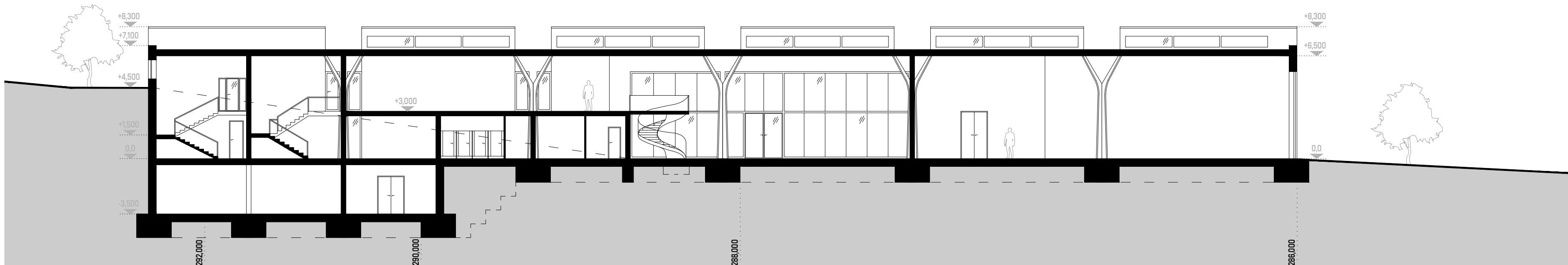
REPREZENTACE VUT - JIHOZÁPADNÍ POHLED



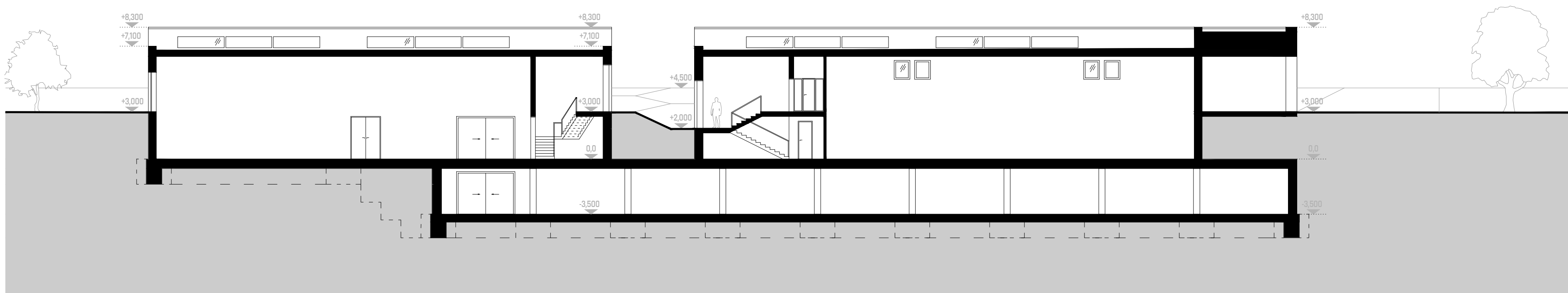
REPREZENTACE VUT - JIHOVÝCHODNÍ POHLED





REPREZENTACE VUT - SEVEROZÁPADNÍ POHLED



PODÉLNÝ ŘEZ OBJEKTEM Č.10 - HISTORIE VUT



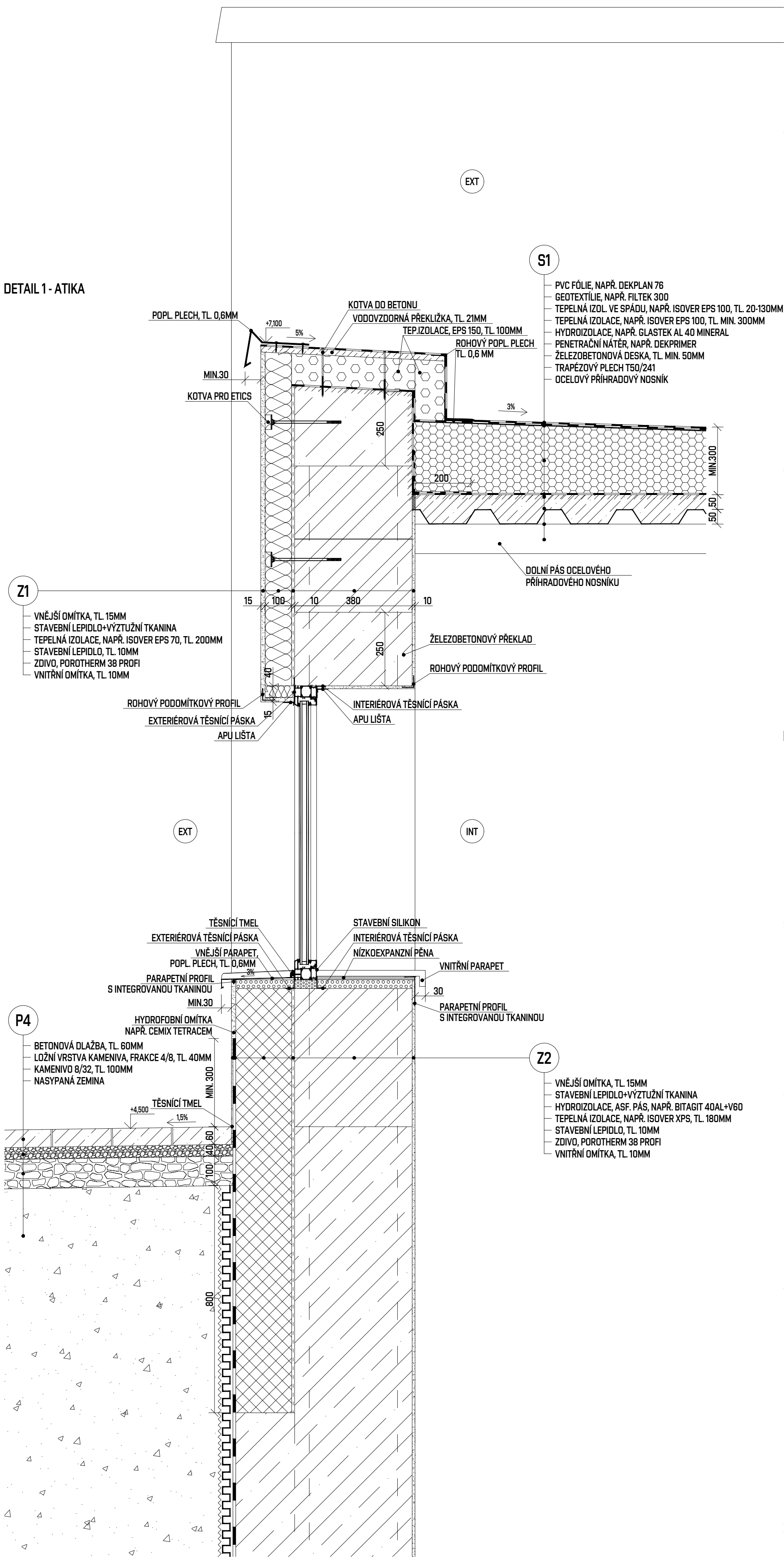
PŘÍČNÝ ŘEZ OBJEKTEM Č.10 A Č.11 - HISTORIE VUT A INTERAKTIVNÍ HRY



15 - POHLEDY A ŘEZY - OBJEKT Č.10 A Č.11 1:200


KRAVÍ HORA - RODINNÉ STŘÍBRNO VUT
DIPLOMOVÁ PRÁCE KVĚTEN 2019 • VEDOUČÍ PRÁCE PROF. ING. ARCH. ALOIS NOVÝ, CSc. • AUTOR Bc. PATRIČKA ŠAGÁTOVÁ
VYSOKÉ UČENÍ TECHNICKÉ V BRNĚ • FAKULTA STAVEBNÍ • ÚSTAV ARCHITECTURY

DETAIL 1 - ATIKA



DETAIL 2 - OKENNÍ PARAPET A ŘEŠENÍ SOKLU

DETAIL 3 - ULOŽENÍ STROPU A SCHODIŠŤOVÉ MEZIPOSESTY



DETAIL 4 - ZALOŽENÍ - ZÁKLADOVÁ PATKA

