





















# Příloha č. 2

Cykloturistický GIS Moravských vinařských stezek

Bc. Tomáš Kobližek

## LEGENDA LINIOVÝCH PRVKŮ PRO ARCMAP 10.1

Rozdělení		Mapová značka	Typ čáry	Barva	Tloušťka	Interval
Podle typu komunikace	Silnice I.třídy		plná	Cantaloupe	1	-
	Silnice II.třídy		plná	Lapis Lazuli	1	-
	Silnice III.třídy		plná	Citron Yellow	1	-
	Místní a účelová komunikace		plná	Dark Amethyst	1	-
	Cyklostezka		plná	Quetzal Green	1	-
	Cyklopruh		plná	Big sky Blue	1	-
Typ kola	Silniční		Water Wasteware - InlineStorage	Yogo Blue, Gray80%	2	1,5
	Horské		Water Wasteware - InlineStorage	Poinsettia Red, Dark Olivenite	2	1,5
	Trekové		Water Wasteware - InlineStorage	Quetzal Green, Burnt Umber	2	1,5
Obtížnost	1 - lehčí		CAD GIS Center SDS 200 - communications_duct_line	Medium Apple	5	2,5
	2 - střední		CAD GIS Center SDS 200 - communications_duct_line	Electron Gold	5	2
	3 - těžší		CAD GIS Center SDS 200 - communications_duct_line	Mars Red	5	1,5
Povrch	Asfalt		plná	Gray80%	1	-
	Dlažba		plná	Heliotrope	1	-
	Hlína		plná	Burnt Umber	1	-
	Štěrka		plná	Medium Coral Light	1	-
	Jiný		plná	Mango	1	-
Trasa	Hlavní		plná	Poinsettia Red	1	-
	Vedlejší		ESRI - Dashed 6:6	Poinsettia Red	1	1,5
Sklepní ulička	Sklepní ulička		plná	Electron Gold	1	-