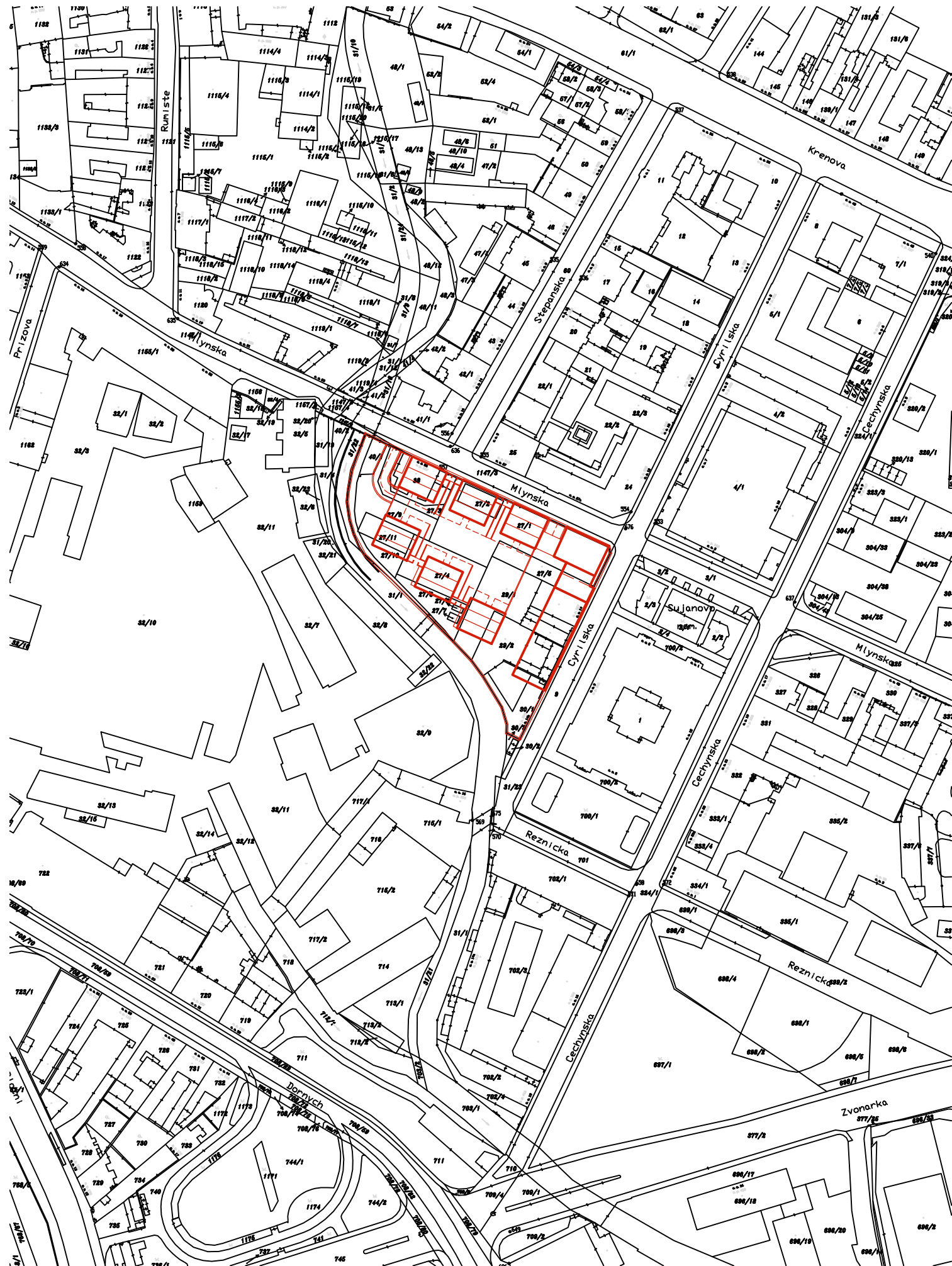
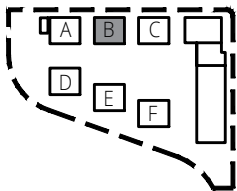
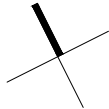


KATASTRÁLNÍ SITUAČNÍ VÝKRES; M 1:2000



LEGENDA GRAFICKÉHO ZNAČENÍ

- stávající objekty
- navrhované objekty
- hranice navrhovaného území



0,000 = +228,020 b.p.v, souřadnicový systém S-JTSK

BAKALÁŘSKÁ PRÁCE			
Autor práce:		Lukáš Kvasnica	
Vedoucí práce:		Ing. arch. Jan Májek, Ph.D. Ing. Dušan Hradil	
Název práce:		POLYFUNKČNÍ DŮM MLÝNSKÁ BRNO - TRNITÁ	
Název výkresu:		SITUACE KATASTRÁLNÍ SITUAČNÍ VÝKRES	
		Číslo paré:	
		Datum:	31. 1. 2020
		měřítko:	číslo výkr:
		1:2000	C-04

