

Duchovní brownfields Olomouc - Zlín

*Laboratoř sakrálního prostoru 3.
analytická část*



Ateliér:
Téma práce:
Ročník/semestr/rok:
Autor:
Vedoucí práce:
Konzultant:

TG02 Specializovaný ateliér
Duchovní brownfields Olomouc - Zlín
2. nMS/ zimní/ 2018/2019
Bc. Lukáš Kloz, Bc. Petr Greguška, Bc. Simona Scholzová, Bc. Tereza Smolová
Ing. arch. Marek Jan Štěpán



ŠIRŠÍ VZTAHY



DIECÉZE NA ÚROVNI STÁTU
S VYZNAČENÍM SÍDLY DIECÉZÍ







DĚKANÁTY NA ÚROVNI ARCIDIECÉZE

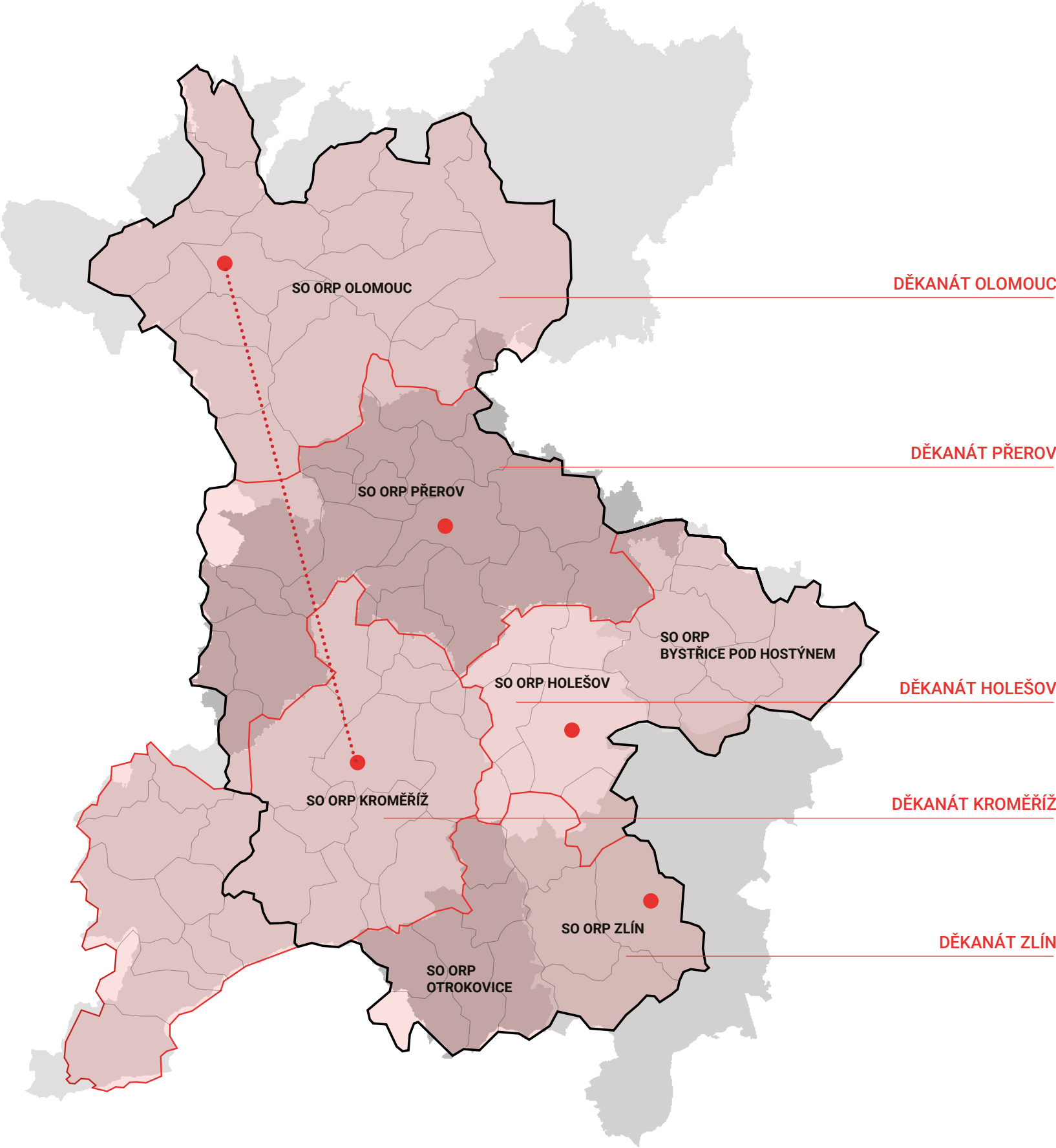


- HRANICE ÚZEMÍ
- HRANICE DĚKANÁTŮ
- HRANICE FARNOSTÍ

VYMEZENÉ ÚZEMÍ

ŠIRŠÍ VZTAHY
prolínání hranic území

-  hranice území
-  hranice farnosti
-  hranice děkanátu
-  hranice SO ORP
= správní obvod obcí
s rozšířenou působností



ZPŮSOB VYMEZENÍ ÚZEMÍ úroveň děkanátů

1

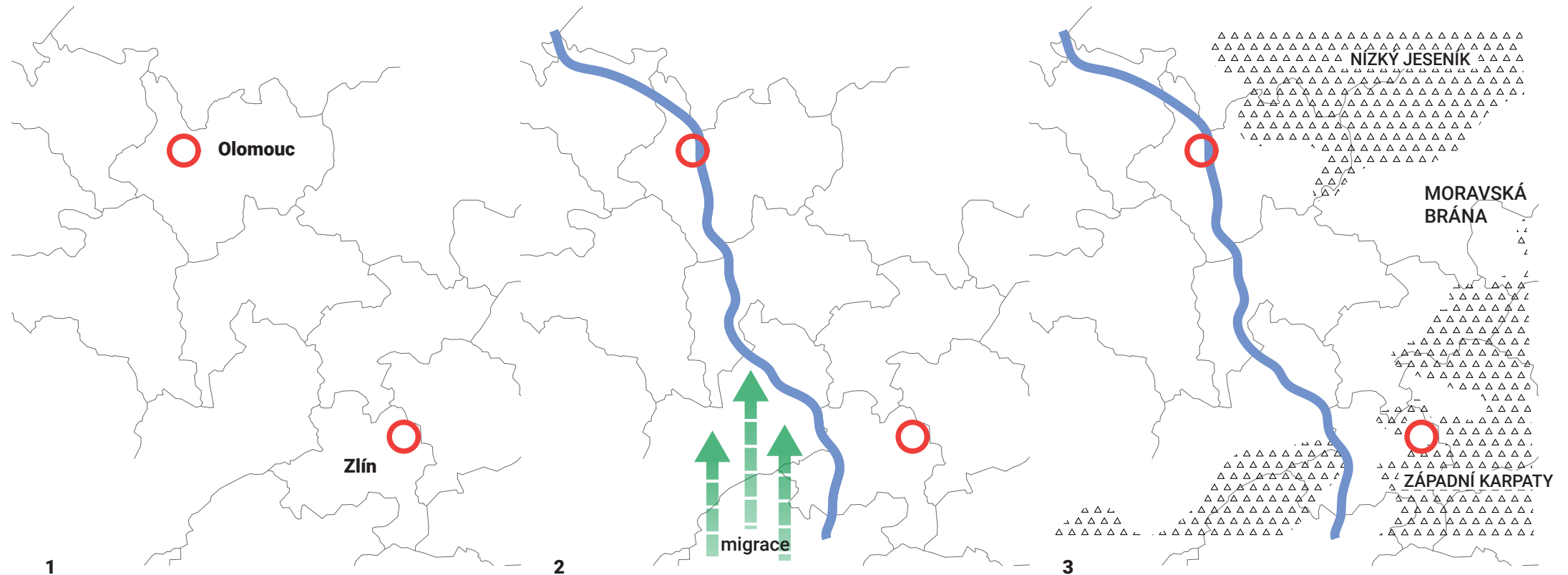
Olomouc a Zlín, v řešeném území dvě důležitá a vzájemně odlišná města jak ve vzniku, tak historickém kontextu Olomouc vznikla v návaznosti na Velkomoravské hradiště již v 11. století a pozvolně se rozrůstala, zatímco tehdejší vesnice Zlín se rapidně rozrostla až s příchodem T. Bati na sklonku 19. století.

2

Řeka Morava je významným prvkem v území. V historii osídlení probíhalo podél řeky, nebo na pahorcích v její těsné blízkosti. S řekou je spjata migrace slovanských obyvatel během osidlování a útlačů Maďarů z jihu, tak byli nuceni ustupovat do severní a západní části Moravy.

3

Významným faktorem limitující území je geomorfologické uspořádání nížiny Hané ústící na severovýchodě do sníženiny Moravské brány, která se stala tranzitním koridorem všech historických i současných cest. Oblast je omezena Západními Karpaty a Nížkým Jeseníkem.



4

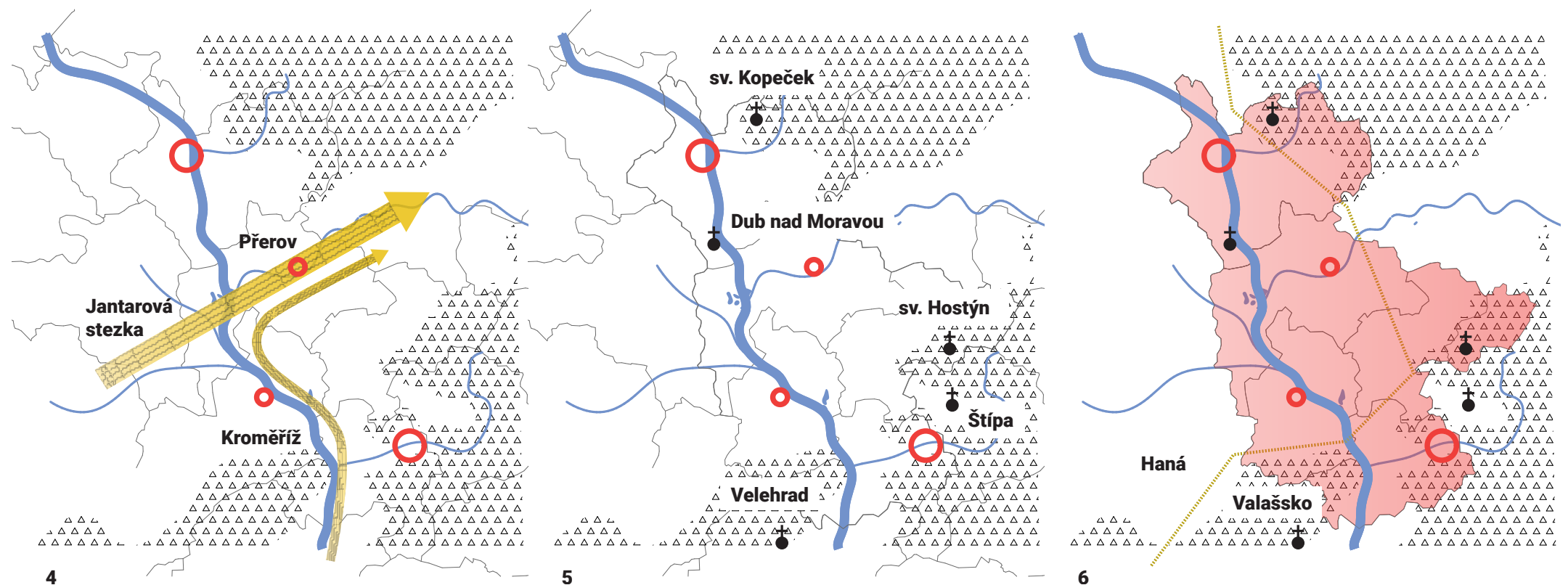
Již od pravěku územím procházely dvě větve JANTAROVÉ STEZKY vedoucí jako obchodní cesta od severu Itálie k pobřeží Baltského moře. V 9. století využili tuto trasu Slovanští věrozvěstové Cyril a Metoděj při šíření nového písma pro slovanský jazyk. Celkově sehrála významnou roli při osidlování celého území, hlavně v místech Kroměříže a Přerova, kudy tato stezka procházela.

5

Na řešeném území, nebo v jeho těsné blízkosti se nachází významná poutní místa založená na v historii významných místech zázraku či zjevení.

6

Hranice řešeného území jsou determinovány řekou Moravou, morfologií, městy Olomouc, Zlín a menšími Kroměříž, Přerov, a také hranicemi farností přidružených děkanátů, ve kterých se města nachází.



HISTORICKÝ KONTEXT

období do 17. století

Olomouc a Přerov jsou v 9. století jedny z nejvýznamnějších hospodářských, politických i kulturních středisek Velké Moravy. Roku 863 přichází Cyril a Metoděj šířit byzantskou misii. Na počátku 10. století byl Velkomoravský stát rozvrácen. Vlivem invaze Maďarů se jádro osídlení přesunulo z jihomoravské nížiny na střední a západní Moravu. Olomouc a Přerov se stávají novými sídlištními aglomeracemi.

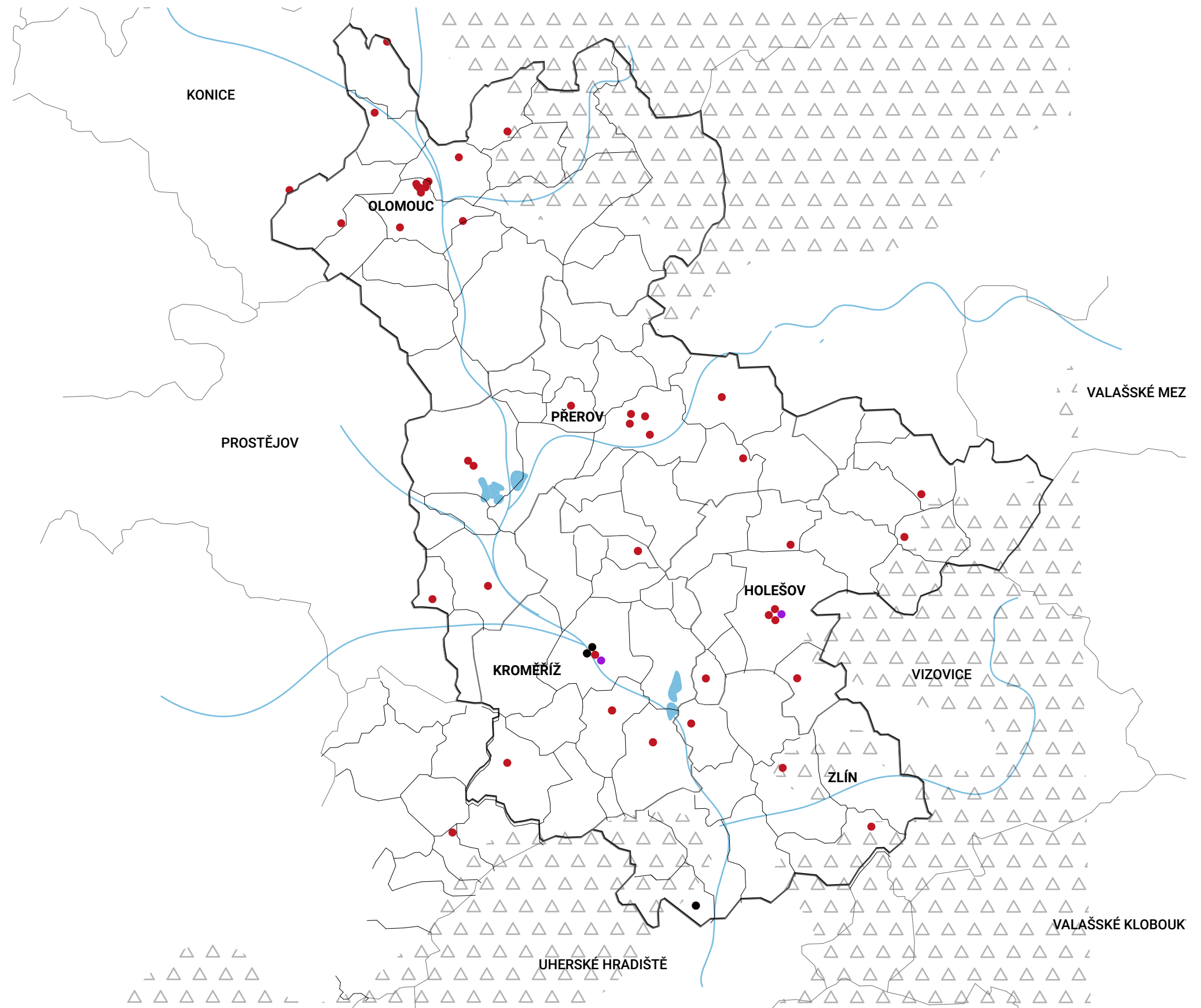
V 11. století byla Morava rozdělena na tři knížecí úděly *olomuncensis*, *brunensis*, *znojemensis*. Roku 1063 bylo v Olomouci obnoveno biskupství pro Moravu (arcibiskupství Mohuč). Centry hospodářsko-společenského, politického i církevního života, byla hradiště. Zakládána byla v nížinách nebo mírných vyvýšeninách, vždy uprostřed osídlené krajiny poblíž vodních toků.

Ve 12. století proběhla reforma zanedbané olomoucké diecéze zásluhou biskupa Jindřicha Zdíka. Olomoucké biskupství bylo vyčleněno z moci úředních knížat a mělo samostatný církevní i politicko-ekonomický vývoj. Ve 13. století se na Moravě obnovilo zakládání klášterů, do země přicházely nové řehole, zejména cisterciáci. 1239-46 Olomouc získává statut města.

Nejdůležitějšími středisky kulturního života se stávají města, dochází k symbióze církevní a světské kultury, zakládají se kláštery a první školy. 1253 je Olomouc královským městem. V Kroměříži biskup Bruno ze Schauenburku zakládá (kolem 1260) novou kapitulou, Kroměříž se stává letním sídlem olomouckých biskupů. 1314 Olomouc uznána hlavním městem Moravy. 1322 se vyskytuje první zmínka o Zlínu (trhová ves). Za vlády Karla IV. byla zdůrazňována cyrilometodějská tradice.

1415 upálení Mistra Jana Husa. Hluboká krize moravské církve, husité rozšiřují své pozice na Moravě a začali se šířit na venkov. V Přerově 1423 se vykytují první čeští husité. Během 16. století v velkých městech (Olomouc) se uchytilo učení Martina Luthera, mnohé městské rady se rozdělily na katolickou a evangelickou. Olomoucký kapitula a biskupové se staví do čela obnovy katolické církve. 1566 v Olomouci založeny první jezuitské koleje a za episkopátu Stanislava Pavlovského byly obnovovány a zvelebovány kláštery.

pramen. Český statistický úřad, Veřejná databáze

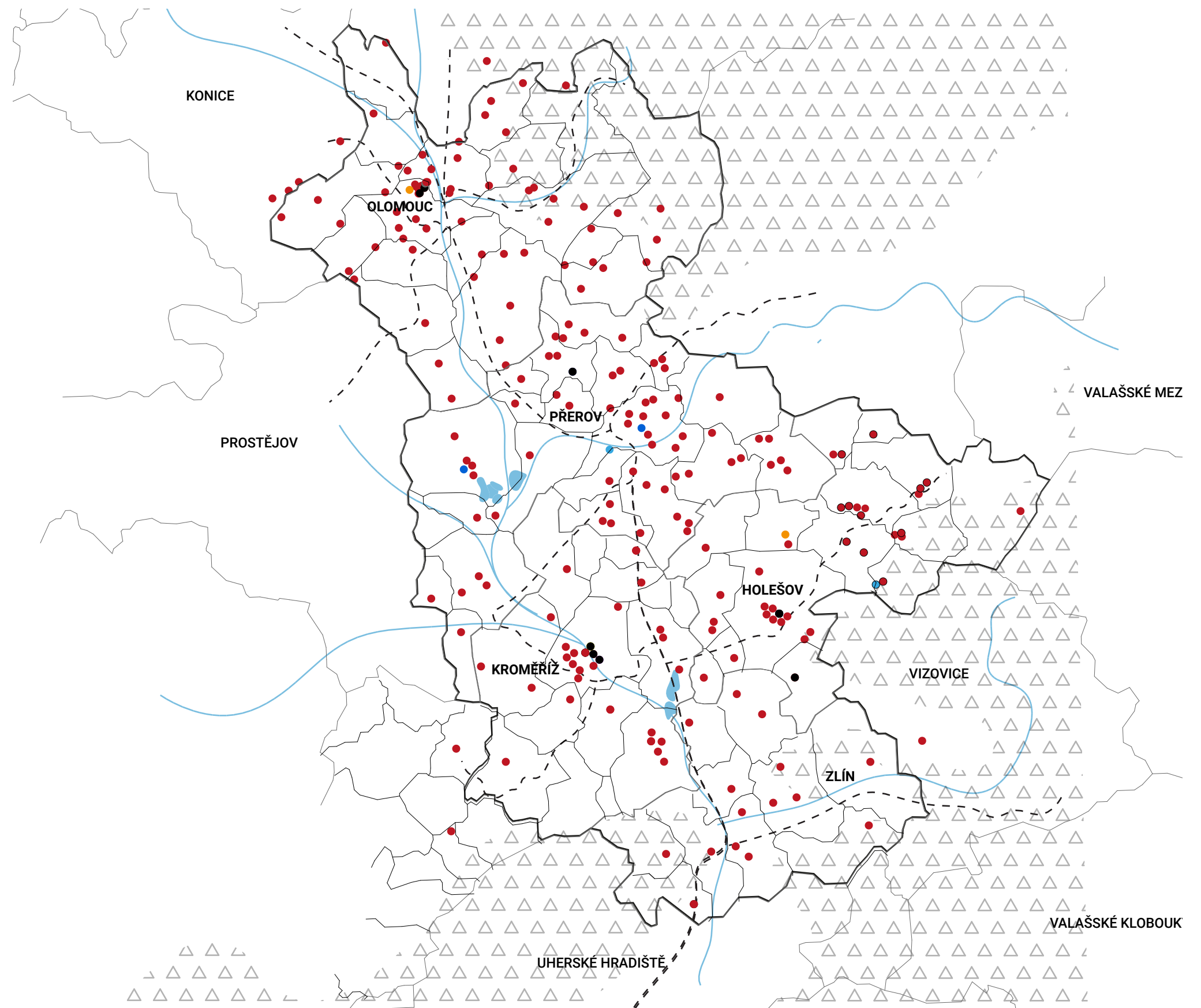


HISTORICKÝ KONTEXT

období 17.-19.století

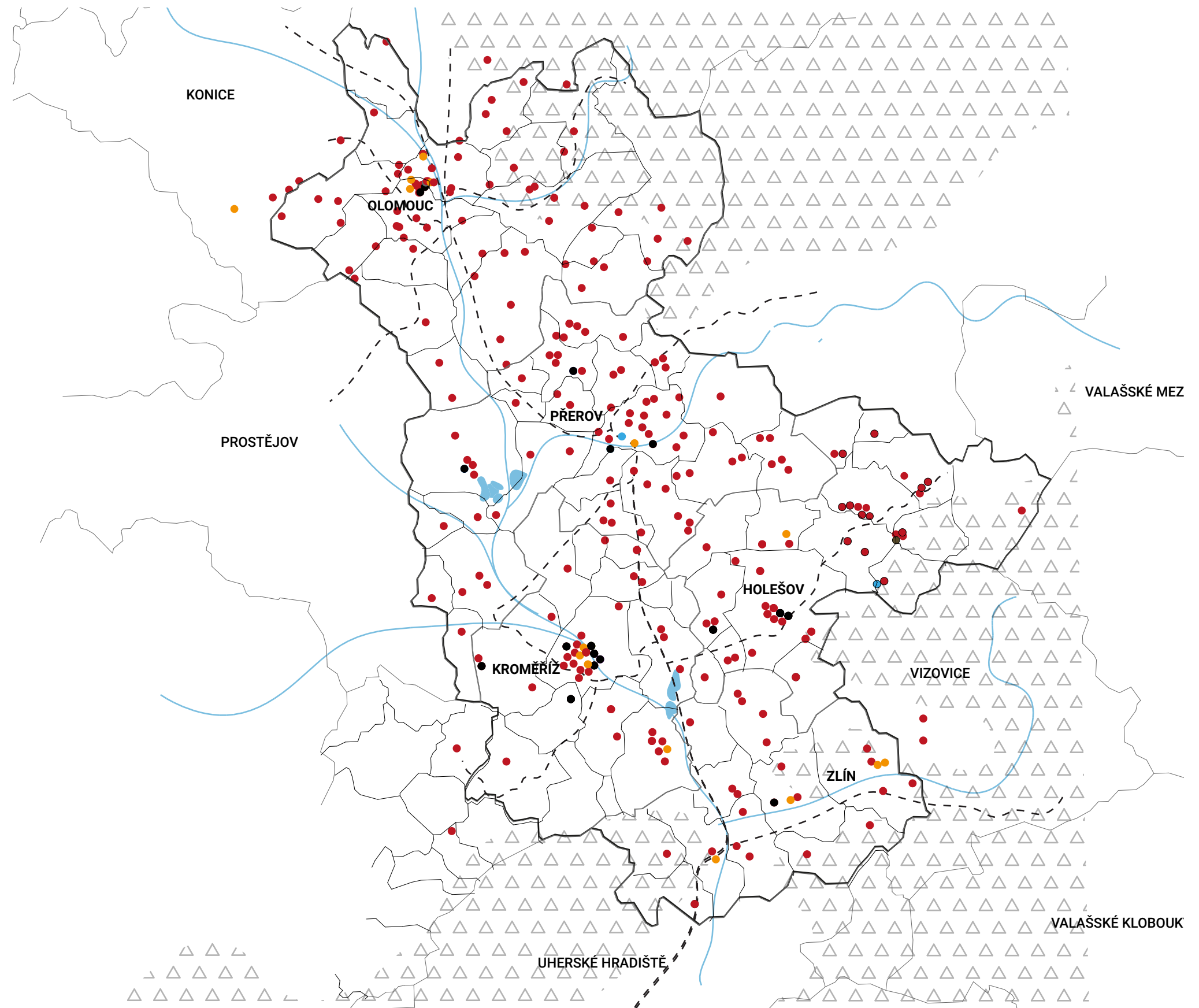
1618-1648 období třicetileté války.
Tereziánské a josefínské reformy.
Došlo ke zrušení velkého množství klášterů a kostelů. Olomouc citelně zasažena z důvodu přebytku církevních staveb a absence civilních a armádních budov
Pokračují Tereziánské a josefínské reformy.
1781 byl podepsán toleranční patent.
Od 20. let 19. století probíhala průmyslová revoluce.
Roku 1836 byla zbudována železniční trať, Severní dráha císaře Ferdinanda, která měla zásadní vliv na rozvoj území.
1894 byly založeny Baťovy továrny ve Zlíně. Nastává období neobyčejného stavebního rozmachu.

pramen. Český statistický úřad, Veřejná databáze



HISTORICKÝ KONTEXT

období po 19.století

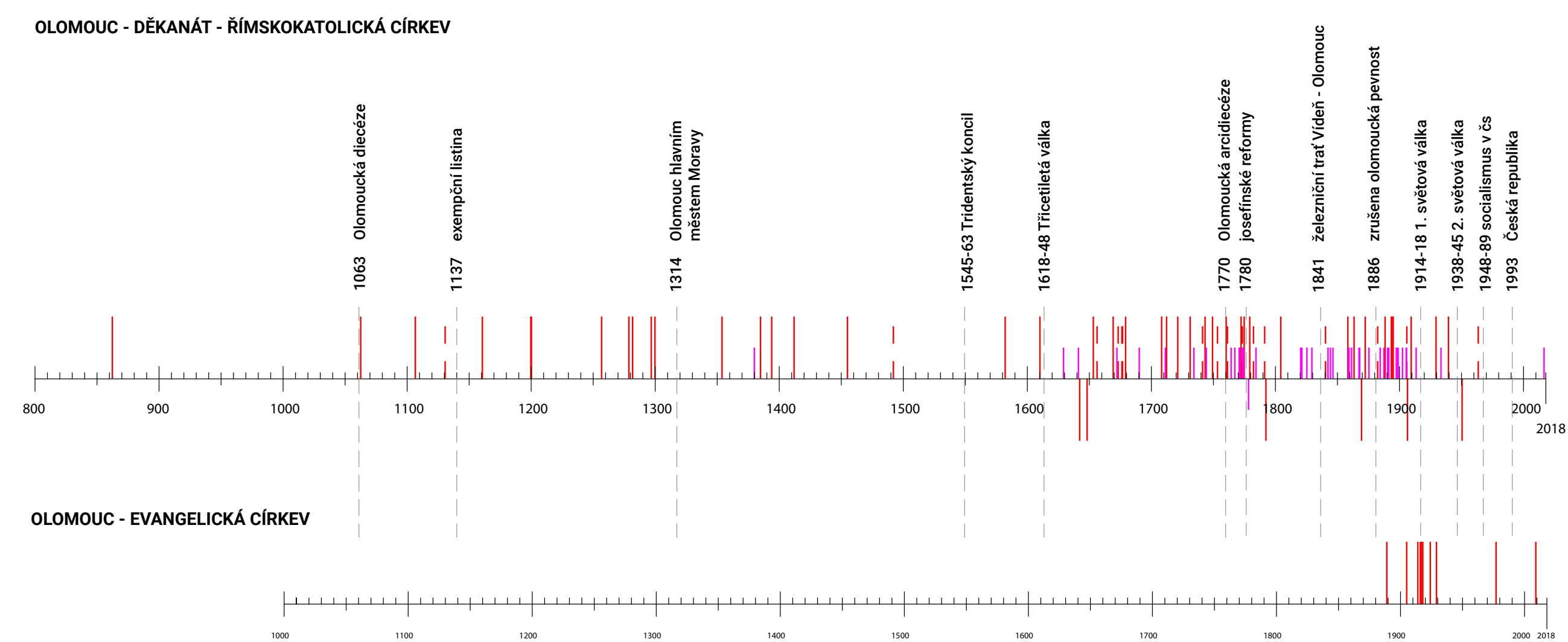


1914-1918 první světová válka. Ve Zlíně se výrazně zvyšuje počet obyvatel. (Baťa vyrábí pneumatiky a obuv pro rakouskou armádu)
1939-1945 druhá světová válka
1948-1989 socialistické Československo.
2001 Založena Univerzita Tomáše Bati. Olomouc postihlo protřetí hráze roku 2006.

pramen. Český statistický úřad, Veřejná databáze

HISTORICKÝ KOSTEXT

časová osa vzniku a zániku kostelů v děkanátu

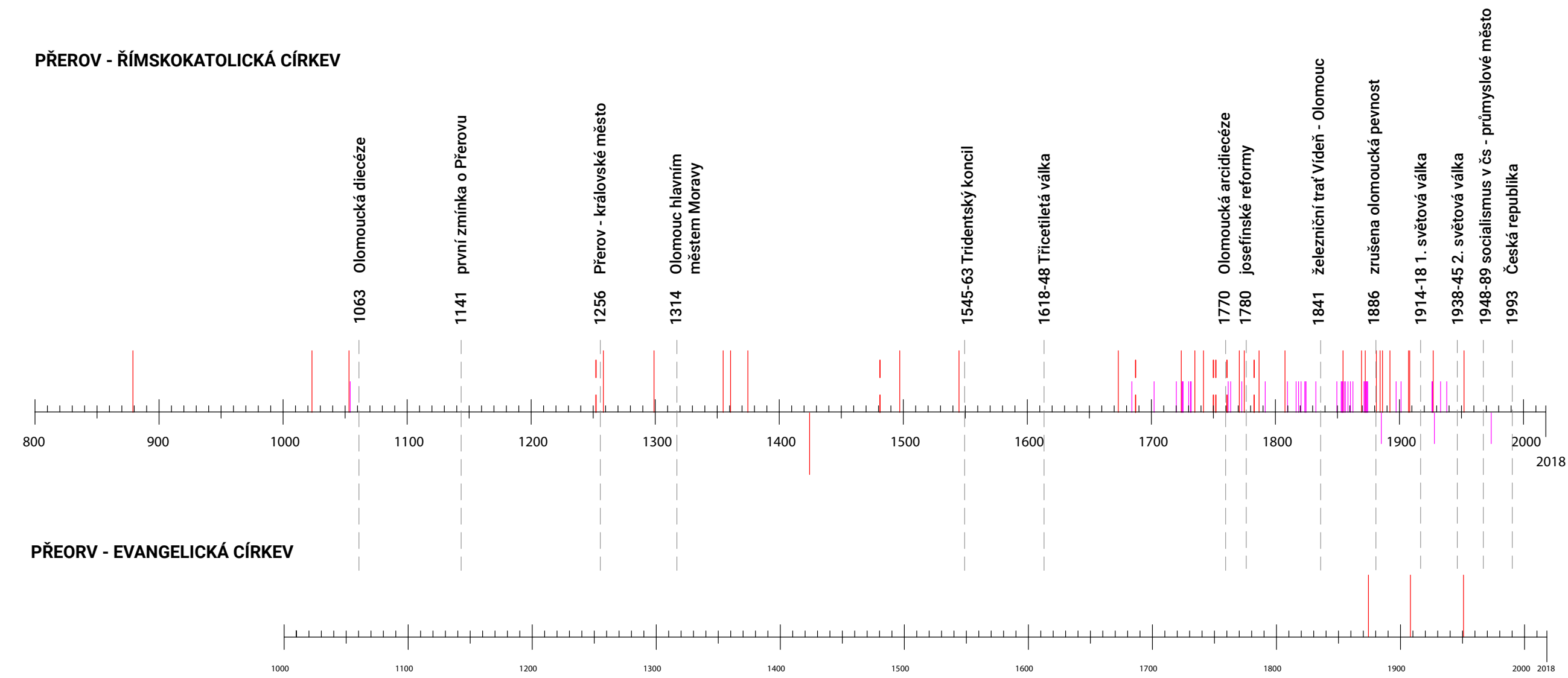


Historie výstavby křesťanských kostelů se v Olomouckém děkanátu traduje už do počátku křesťanství na našem území v 9. století. Následný dohledatelný rozvoj sakrální architektury je víceméně kontinuální od druhé poloviny 11. století, kdy byla ustanovena Olomoucká diecéze, až po 15. století. V něm období výstavby kostelů významně stagnovalo, což mělo příčinu ve vzniku protestantských církví, husitských válkách nebo pokusu o reformaci církve. Období úpadku končí třicetiletou válkou v 17. století

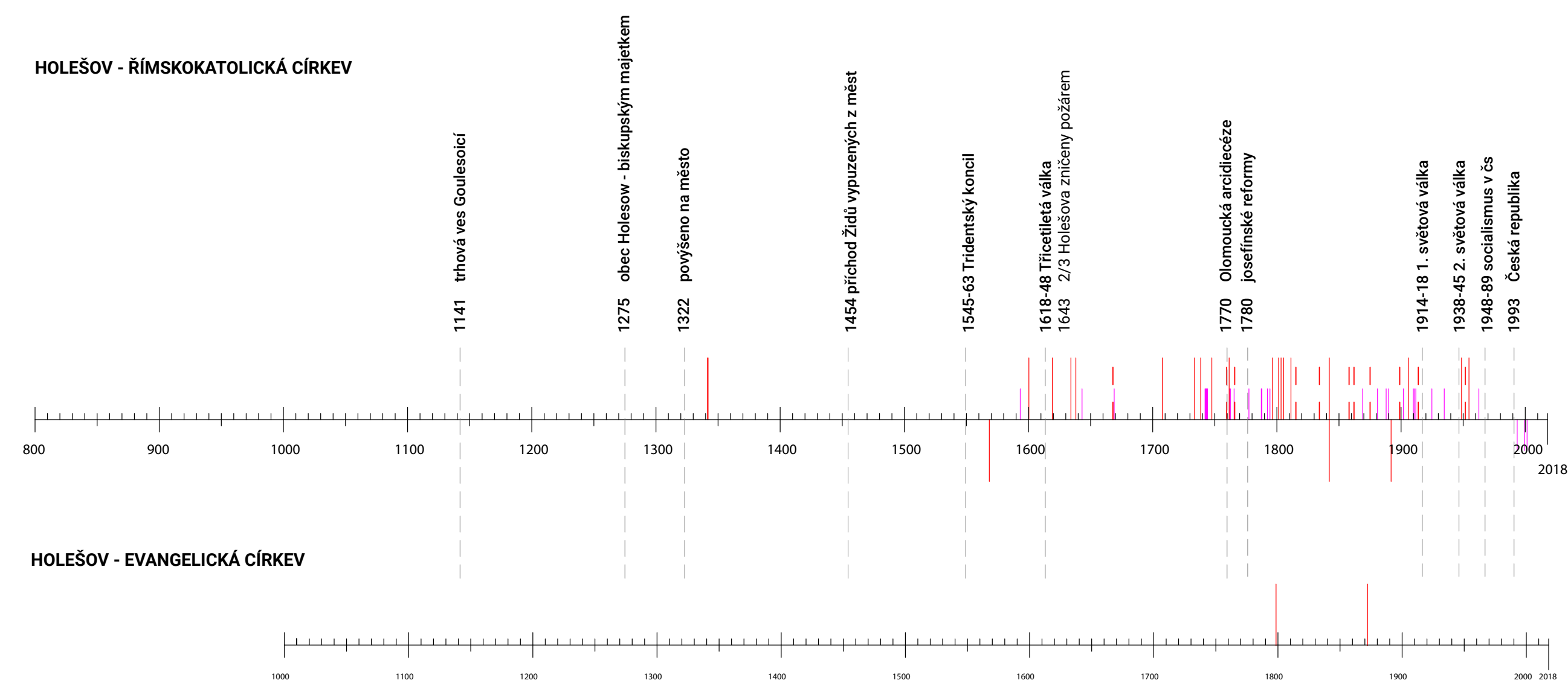
a nastává výrazná obnova sakrálních staveb, stejně jako výstavba nových. V 18. století ještě podpořena Josefínskou reformou a v 19. století zrušením hradeb olomoucké pevnosti. Po skončení 2. světové války začíná další vlna stagnace křesťanských chrámů na daném území.

pramen. Národní památkový ústav, Katalog Olomoucké Arcidiecéze

HISTORICKÝ KOSTEXT
časová osa vzniku a zániku kostelů v děkanátu

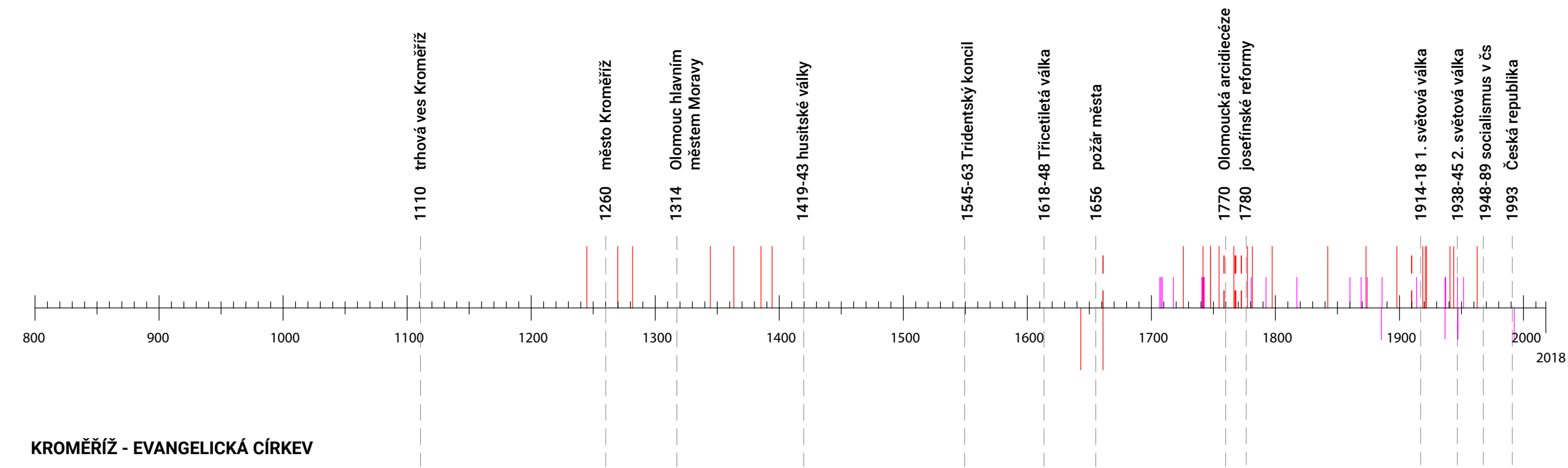


HISTORICKÝ KOSTEXT
časová osa vzniku a zániku kostelů v děkanátu

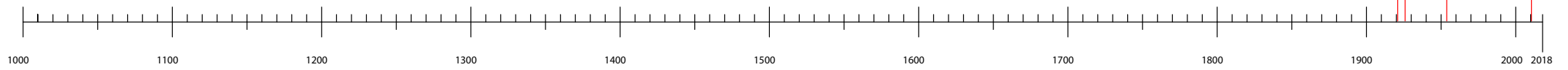


HISTORICKÝ KOSTEXT
časová osa vzniku a zániku kostelů v děkanátu

KROMĚŘÍŽ - ŘÍMSKOKATOLICKÁ CÍRKEV

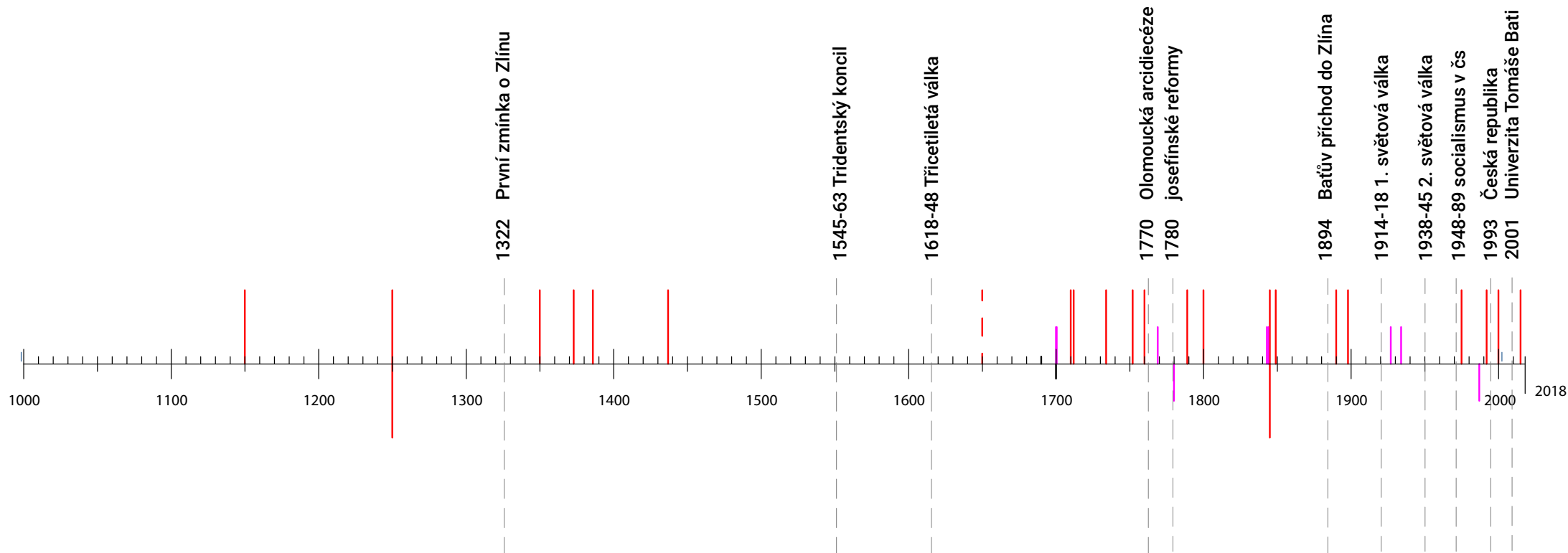


KROMĚŘÍŽ - EVANGELICKÁ CÍRKEV

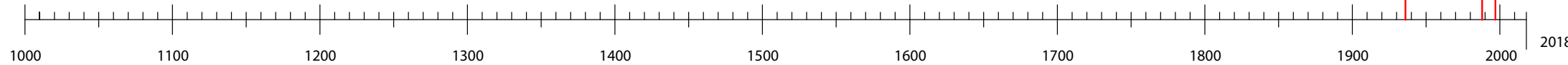


HISTORICKÝ KOSTEXT
časová osa vzniku a zániku kostelů v děkanátu

ZLÍN - DĚKANÁT - ŘÍMSKOKATOLICKÁ CÍRKEV



ZLÍN - EVANGELICI

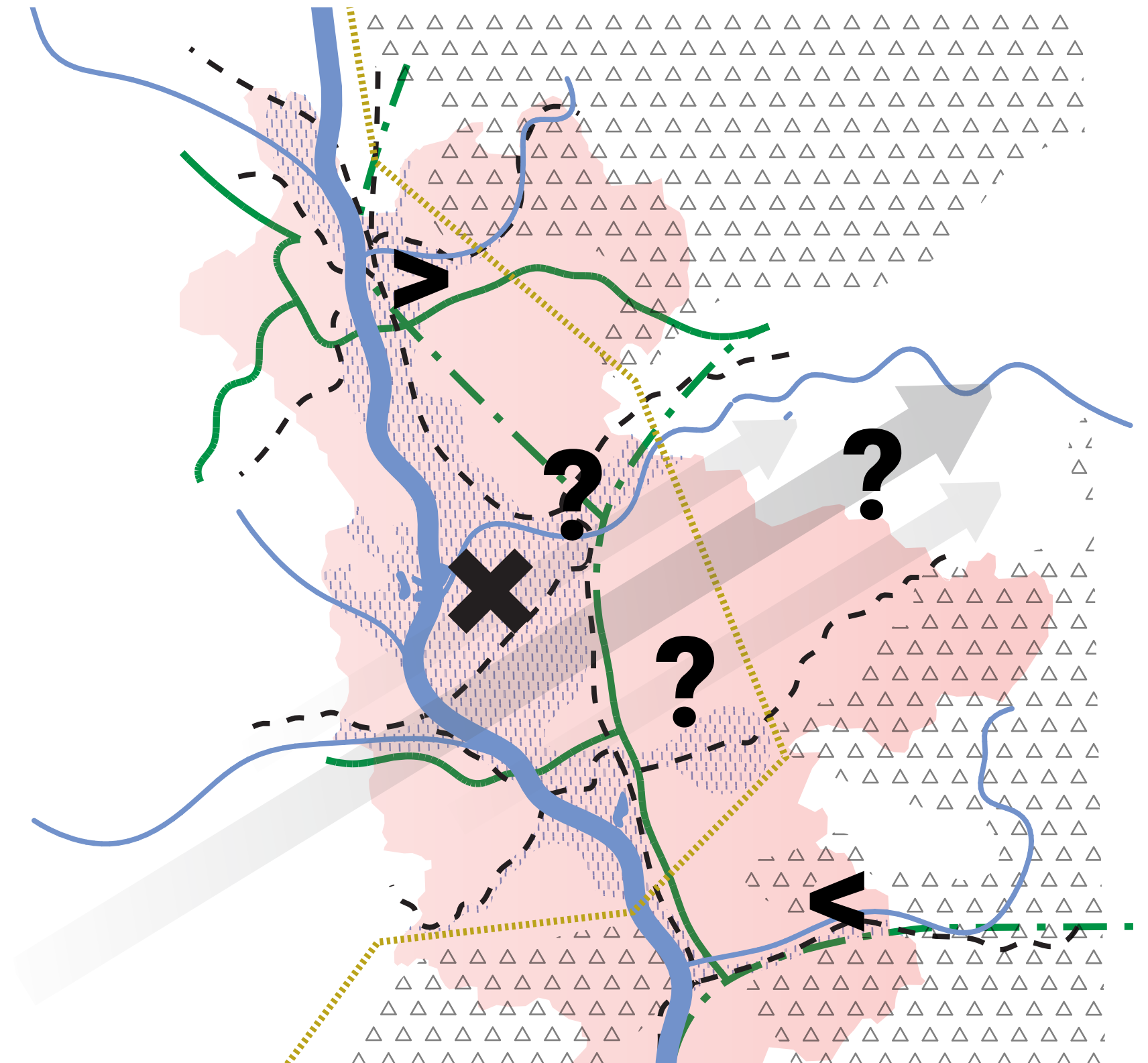


Historie výstavby křesťanských staveb ve Zlínském děkanátu se datuje do 12. století. Následní rozvoj je v sakrální oblasti je spíše ojedinělý, s mírným výkyvem v 2. polovině 14. století. Od 2. poloviny 15. století se stagnace výstavby sakrálních objektů výrazně dotkla i Zlínského děkanátu. Vplyv protestantských církví, husitské války a následná třicetiletá válka způsobily úplné zastavění výstavby na více jak 2 století. Další sakrální výstavba začíná v 18. století, s posílením v Josefínských reformách a dalším vývojem území. Po

úpadku v 20. století způsobeným válkami má křivka výstavby opět kontinuální tendenci.

ANALÝZA PROBLÉMŮ A LIMITŮ ÚZEMÍ

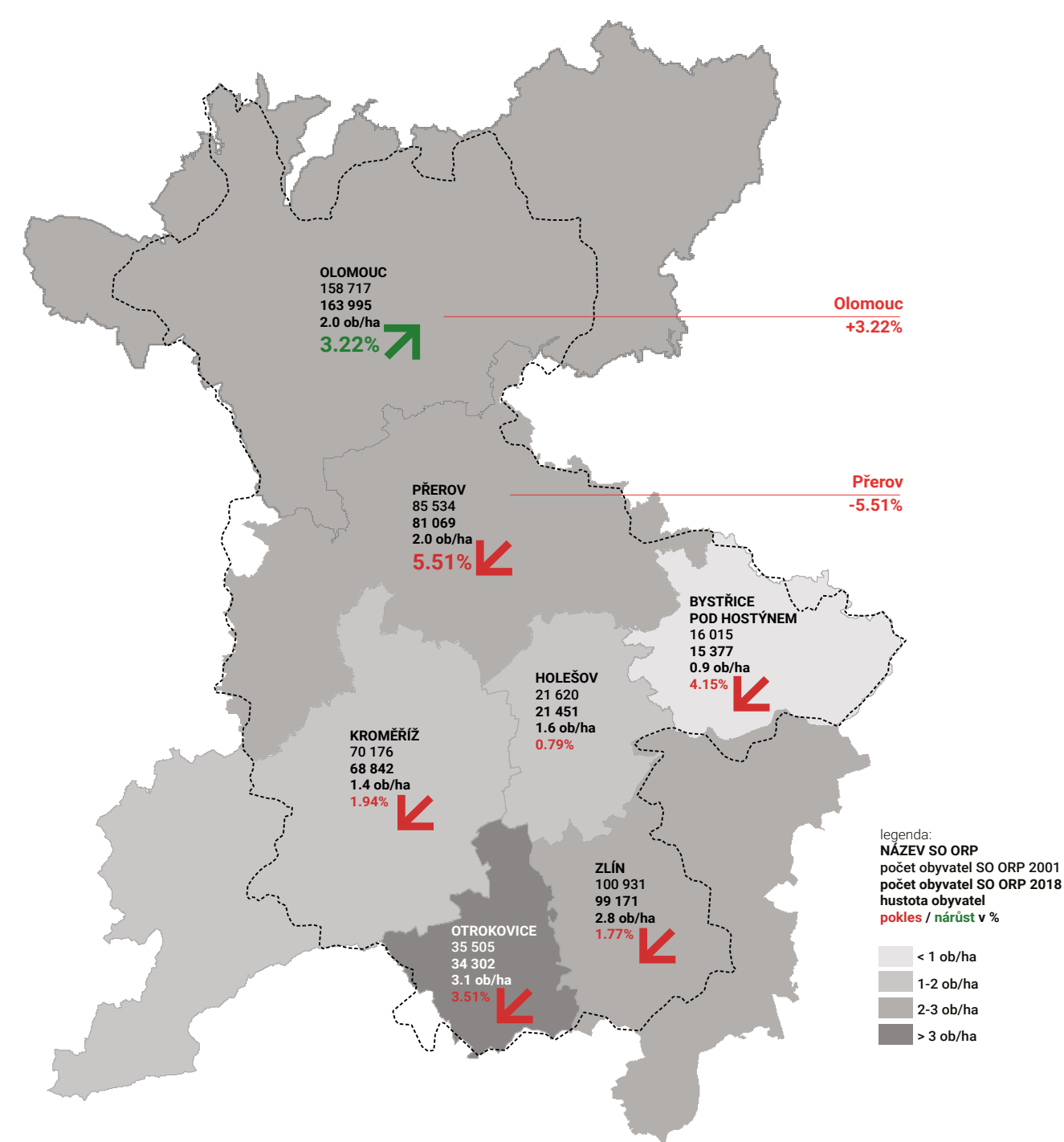
vytyčení problémů v průběhu práce



V průběhu sběru informací jsme dali vzniknout několika otevřeným závěrům a otázkám:

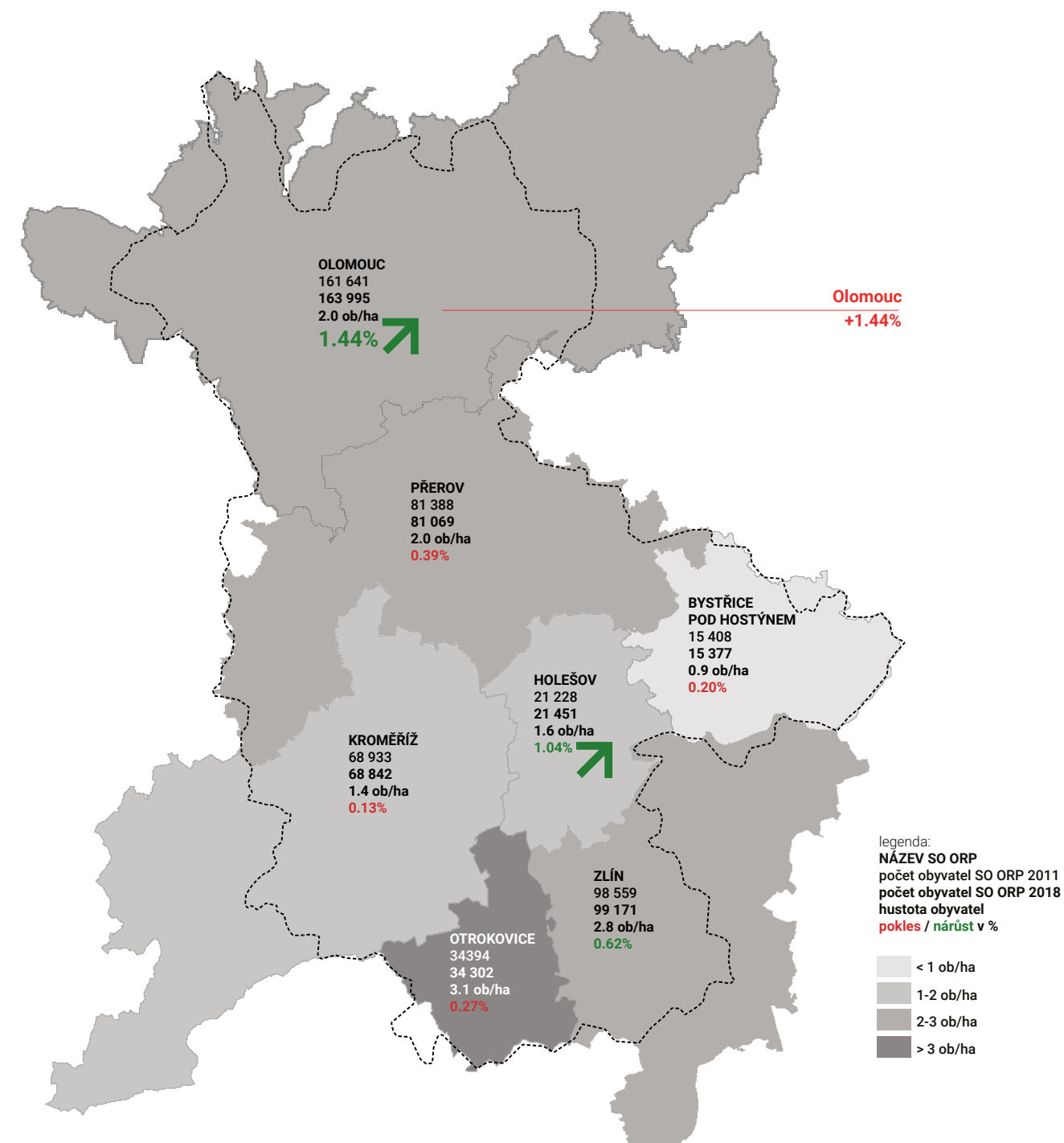
- > V Olomouci se je nadbytek kostelů
- < Ve Zlíně je nedostatek kostelů
- ? Obyvatelé Holešova jsou výrazně upevnění v katolické víře
- ? Jaký bude pozdější vývoj tranzitního území?
- ? Jak velký je vliv průmyslu na město Přerov?
- X Do jaké míry může záplavová oblast ovlivnit území?

TENDENCE OSÍDLENÍ A POČTY OBYVATEL 2001-2018 A 2011-2018 ve správních obvodech obcí s rozšířenou působností



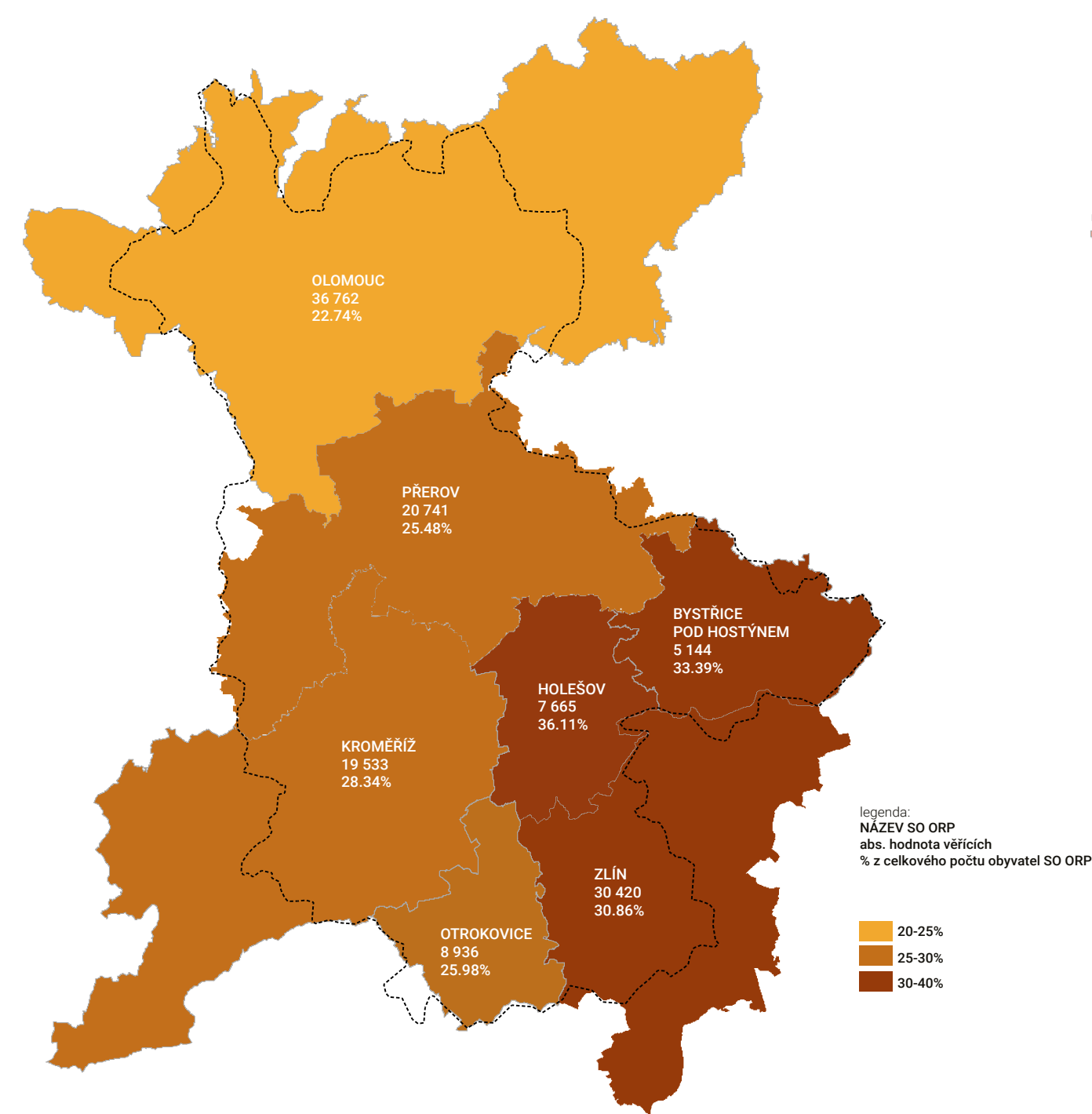
Demografie území

V rámci celého řešeného území byla dle dat Sčítání lidu z let 2001-2018 zjištěna největší hustota obyvatel ve správním celku Otrokovice s hodnotou 3,1 obyvatele/ha a Zlín 2,8 obyvatele/ha. Nejnižší hodnota 0,9 obyvatele/ha připadá správnímu celku Bystřice pod Hostýnem, dále Kroměříž a Holešov. V Olomouci a Přerově je hustota obyvatel stejná s hodnotou 2,0 obyvatele/ha. Hustota obyvatel se během tohoto období nemění a zůstává stejná pro všechny správní celky. V tomto časovém rozmezí byl zaznamenán pokles na většině území, v Přerově až 5,51 % z počtu



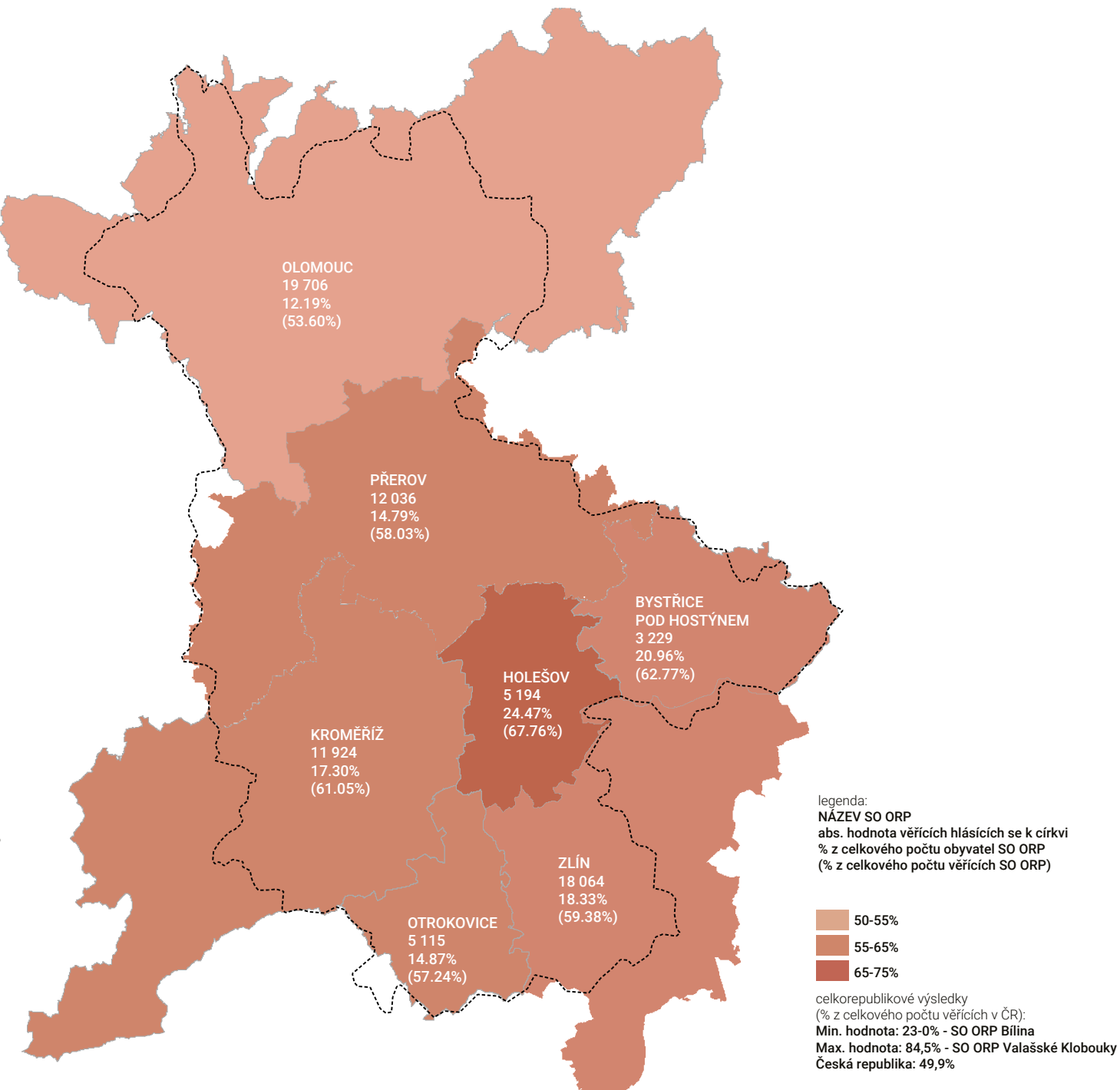
obyvatel, naopak jediný správní celek Olomouc se nachází v kladných hodnotách s nárůstem 3,22 %. V rozmezí let 2011-2018 již není pokles hustoty obyvatel na území tak výrazný, naopak ve správním celku Holešov byl zaznamenán nárůst 1,04 %. V Olomouci je stále nárůst hustoty obyvatel nejvýraznější s hodnotou 1,44 %.

PODÍL VĚŘÍCÍCH PODLE SČÍTÁNÍ LIDU 2011



Celkový počet věřících v území

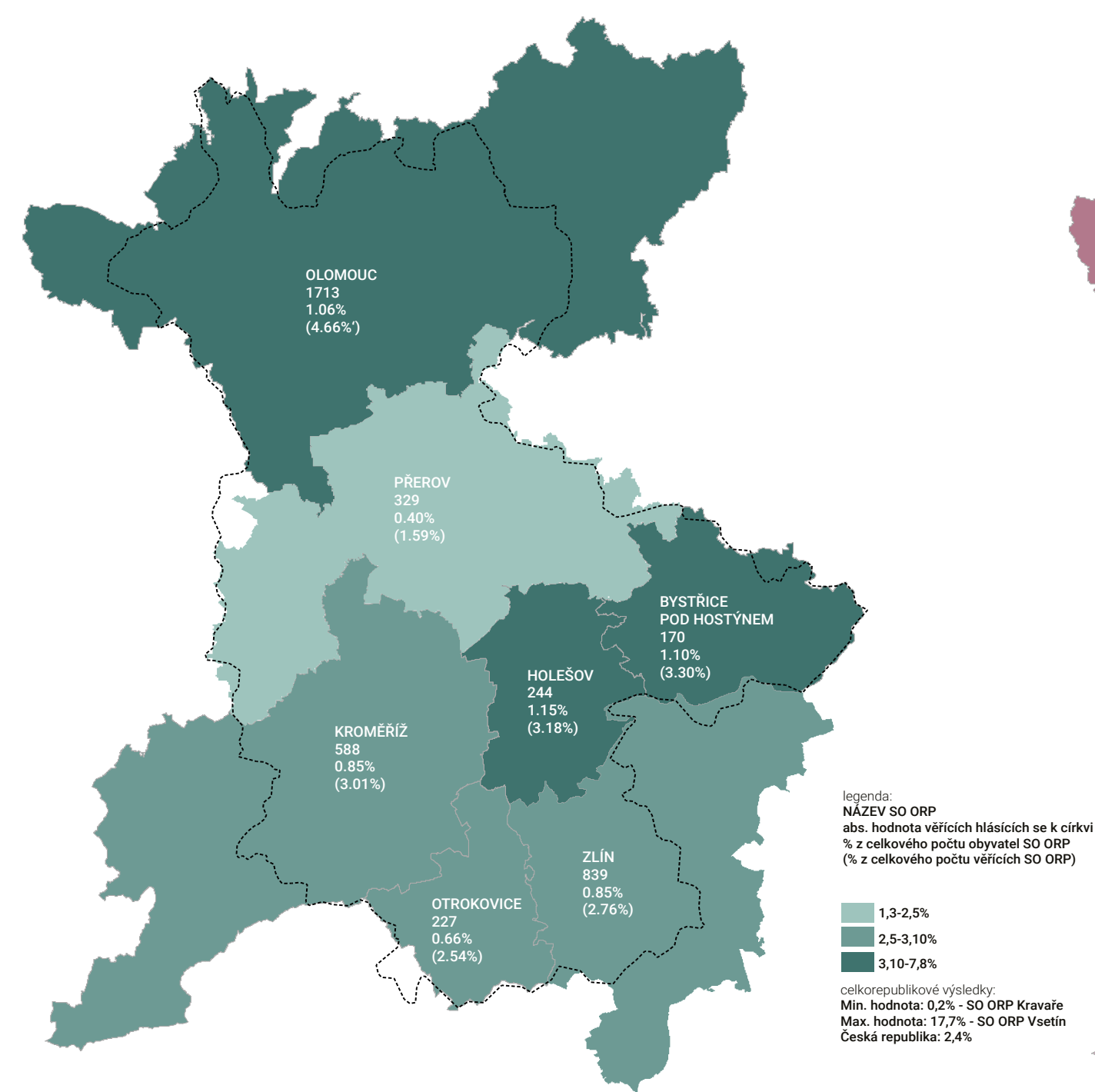
Podle veřejně dostupné databáze sčítání lidu ČSÚ z roku 2011 se nachází nejvyšší podíl věřících lidí v správním obvodu Holešova (36,11 %), následovaný správním obvodem Bystřice pod Hostýnem (33,39 %) a Zlínem (30,86 %). Paradoxně nejnižší procento věřících se nachází v církevně nejrozvinutějším městě na Moravě – Olomouci (22,74 %). Je však potřebné vzít v potaz velikost a počet obyvatel jednotlivých správních obvodů.



Podíl věřících hlásících se k Římskokatolické církvi

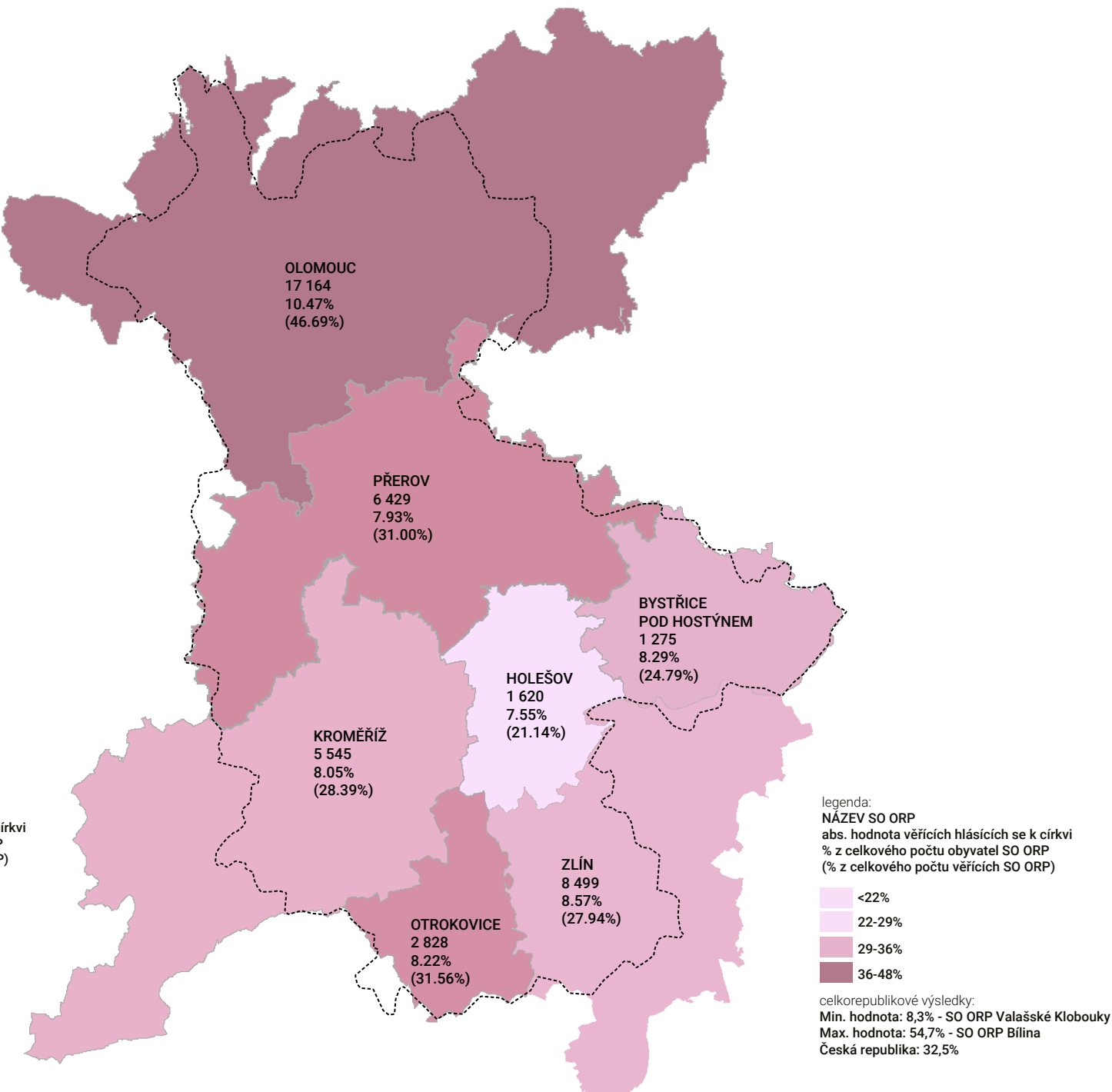
Z celkového počtu obyvatel se 12-21 % jedinců hlásí k římskokatolické církvi. S nejnižším Z celkového počtu lidí hlásících se k víře (věřící = 100 %) v jednotlivých obvodech je nejintenzivnější zastoupení římskokatolické církve v obvodu Holešov (67,76 %), následováno Bystřicí pod Hostýnem (62,77%) a Kroměříží (61,05%). Nejnižší zastoupení má opět Olomouc (53,60 %).

PODÍL VĚŘÍCÍCH PODLE SČÍTÁNÍ LIDU 2011



Podíl věřících hlásících se k protestanstvým církvím

Největší procentuální zastoupení z celkového počtu obyvatel pro evangelické církve bylo zjištěno opět pro správní celek Holešov s hodnotou (1,15%), dále v Bystřici pod Hostýnem a v Olomouci s hodnotou nad (1%). Jižní část se pohybuje v hodnotě (0,66-0,85%) a nejnižší procentuální zastoupení (0,4 %) se objevuje ve správním celku Přerov.

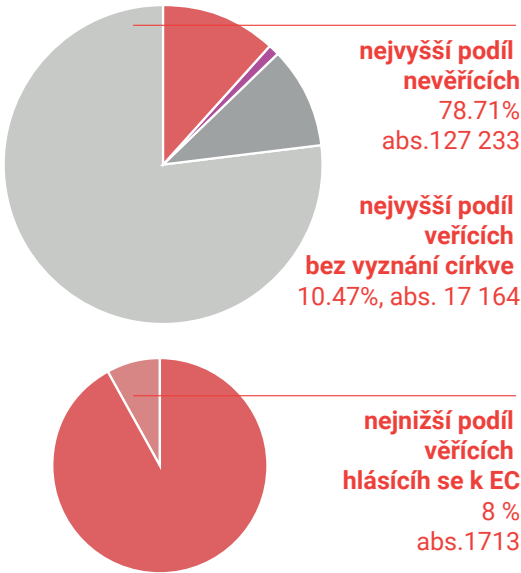


Podíl věřících nehlásících se k žádné církvi

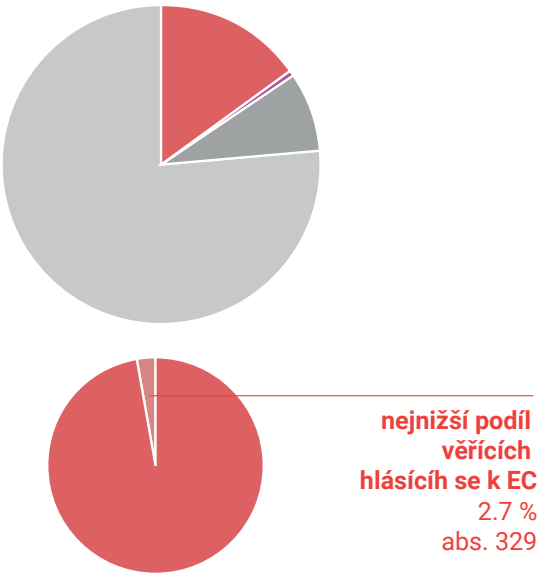
Protikladem zastoupení římskokatolické církve je rozmístění hodnot pro věřící nehlásící se k žádné z církví, které byly v předchozích schématech uvedeny. Nejvyšší zastoupení bylo zaznamenáno ve správním obvodu Olomouc (10,47%) z celkového počtu obyvatelstva. Tento protiklad je viditelný i v oblasti Holešova s nejnižší hodnotou (7,55%). Ostatní správní celky se pohybují v hodnotě okolo (8%).

POROVNÁNÍ NÁBOŽENSKÉHO KLIMATU
ve správních obvodech obcí s rozšířenou působností

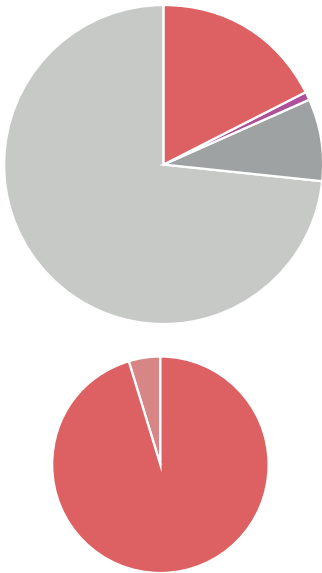
OLOMOUČ
36 762
22.74%



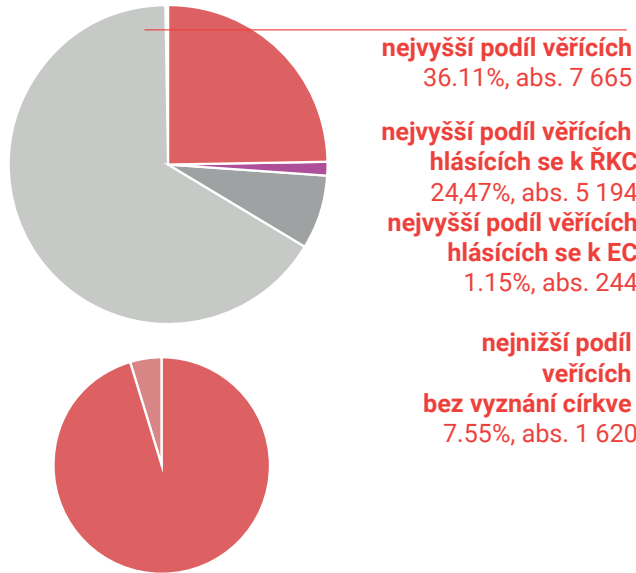
PŘEROV
20 741
25.48%



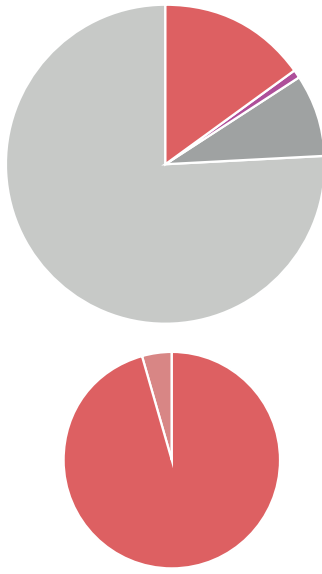
KROMĚŘÍŽ
19 533
28.34%



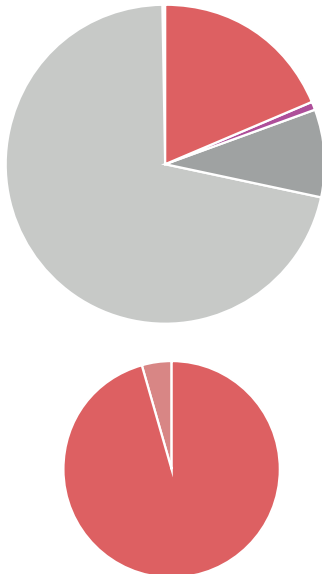
HOLEŠOV
7 665
36.11%



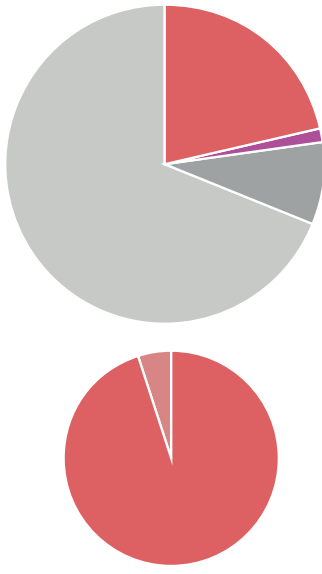
OTROKOVICE
8 936
25.98%



ZLÍN
30 420
30.86%



**BYSTRICE
POD HOSTÝNEM**
5 144
33.39%



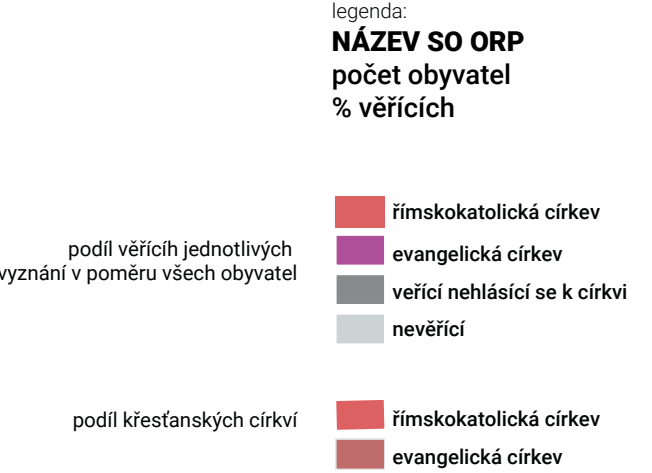
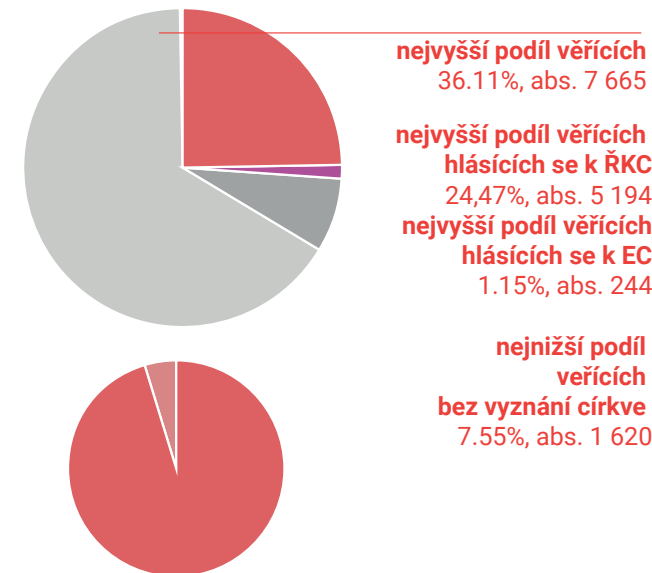
legenda:
NÁZEV SO ORP
počet obyvatel
% věřících



POROVNÁNÍ NÁBOŽENSKÉHO KLIMATU

ve správních obvodech obcí s rozšířenou působností

HOLEŠOV
7 665
36.11%



Z pozorování veřejné databáze Českého statistického úřadu o podílu věřících podle celorepublikového sčítání lidu z roku 2011 vyšlo zajímavé zjištění ve správních obvodech Olomouc a Holešov. V Olomouci je paradoxní nízké procento věřících z celkového počtu obyvatelstva i v kontextu jeho bohaté křesťanské historie a silného zastoupení katolické církve. Správní obvod Holešov je pravým opakem. Procentuální zastoupení věřících výrazným způsobem převyšuje oblastní i celorepublikový průměr a jeho nejsilnější zastoupení je v římskokatolické církvi (24,47 % z celkového počtu obyvatel). Následuje církev evangelická (1,15 %) a podíl lidí, hlásících se k víře, ale žádné církvi je taky nižší jako u okolních správních obvodů (7,55 %).

Z dostupných analytických podkladů jsme dospěli k otevřeným závěrům, proč by se právě tenhle správní obvod mohl tolik vymykat oblastnímu ale i celorepublikovému průměru. Jedním z faktorů může být jeho historická nezainteresovanost ve významných historických meznících, ve kterém může tkvět taky jeho konzervativnost. Přerov se stal významným dopravním a průmyslovým uzlem, Olomouc byla hlavním městem Moravy, Kroměříž letním sídlem olomouckých biskupů a kulturním centrem a Zlín vznikl velmi dynamicky v pozdějším období. Holešovu se nijaké významnější funkce nedostalo a zůstalo ve stínu okolních měst. Ačkoli je taky tranzitní oblastí. Stejně tak se mu částečně vyhýbali vyhrčené vojenské konflikty. To přimělo město a jeho obyvatele žít si svým vlastním životem bez výraznějšího zájmu o dynamické formování.

To má za následek i edukativní formaci v oblasti. V Holešově je poskytováno základní a střední odborné vzdělání. Nulové zastoupení vysokých škol na jeho území má za následek migrování studentů do okolních měst, kde i na základě lepších pracovních pozic často zůstávají. I proto bylo v roce 2001 podle veřejné databáze Českého statistického úřadu v mikroregionu procento lidí se základním vzděláním 26,62 % a se

středním odborným vzděláním 42,03 % a vysokoškolským pouze 6,9%.

Jedním z možných vysvětlení je silně zakořeněná křesťanská tradice, jenž je v mikroregionu poskytována a obyvatelstvo je s ní dostatečně sžitě. V kombinaci s jednodušším životem v menším městě může postrádat shon a roztěkanost velkoměst a lidé žijí klidnější život.

V nedávné minulosti to s celkovým rozdělením jednotlivých církví vypadalo poněkud odlišně. Sídliila zde jedna z největších židovských obcí na Moravě, která však kvůli pogromům postupně emigrovala, a nakonec byla vyhlazena během druhé světové války. To mělo za následek výrazné procentuální převýšení římskokatolické církve na území Holešova.

OLMOUC

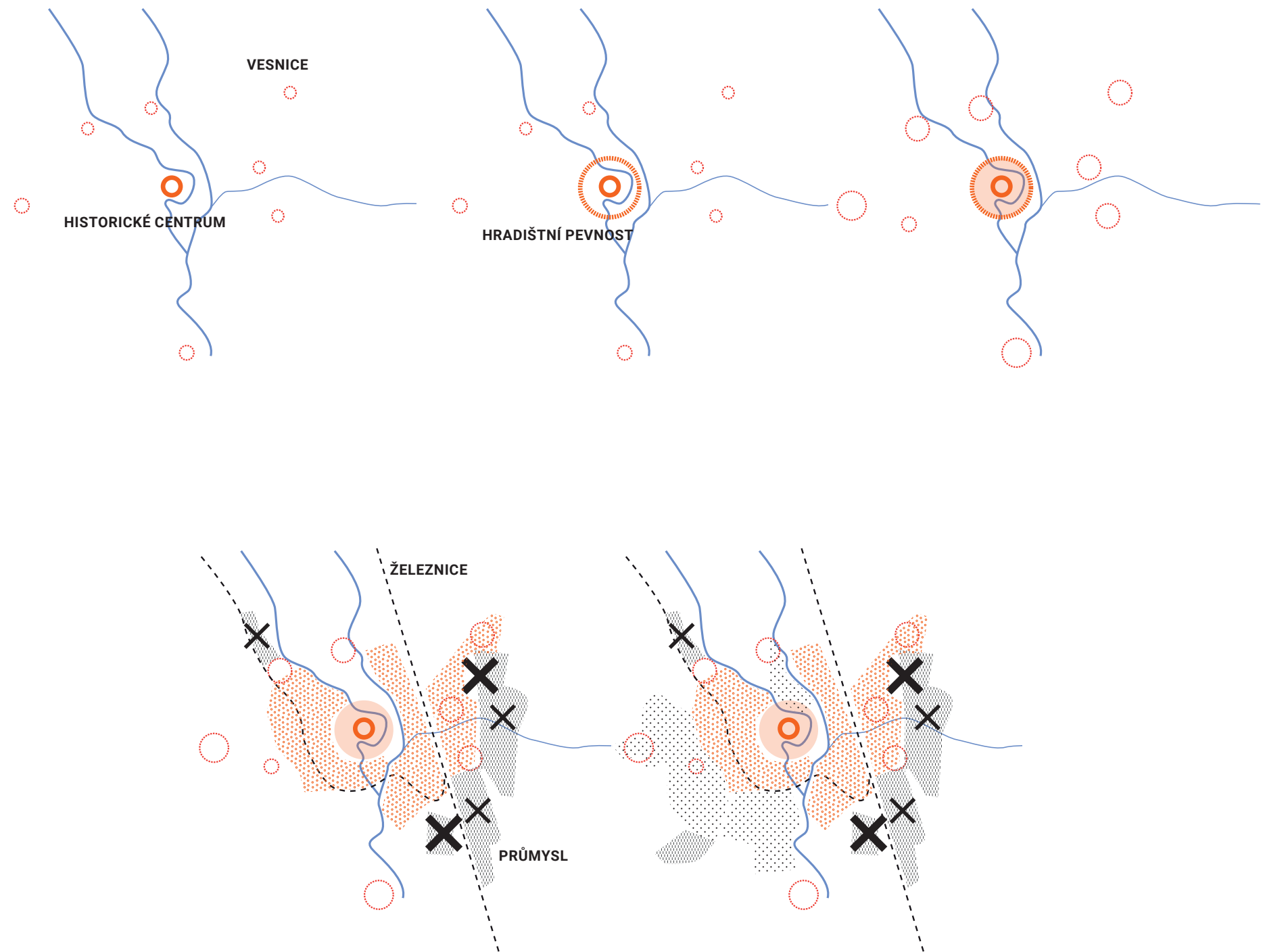
Město Olomouc bylo založeno na soutoku vodních toků Moravy, Bystřice a Mlýnského potoka.

Vývoj města probíhal postupně, jakožto strategické obchodní středisko na brodu řeky Moravy. Ve středověku se město stalo královským městem Moravy a hradební pevností.

Zatímco se okolní vesnice rozrůstaly, hradištní pevnost to Olomouci nedovolovala. Došlo tak ke zahuštění historického města. Vznikaly zde kostely s velkou kapacitou.

Po uvolnění hradeb v 19. století a zbudováním Severní dráhy císaře Ferdinanda se mohlo město konečně rozrůstat. Později začaly přibývat i další průmyslové zóny.

Průmysl a rozvoj města vyžadoval více ubytovacích kapacit, vznikla proto na periferii sídliště, čímž došlo i k připojení dalších vesnic ke městě Olomouci.



ZLÍN

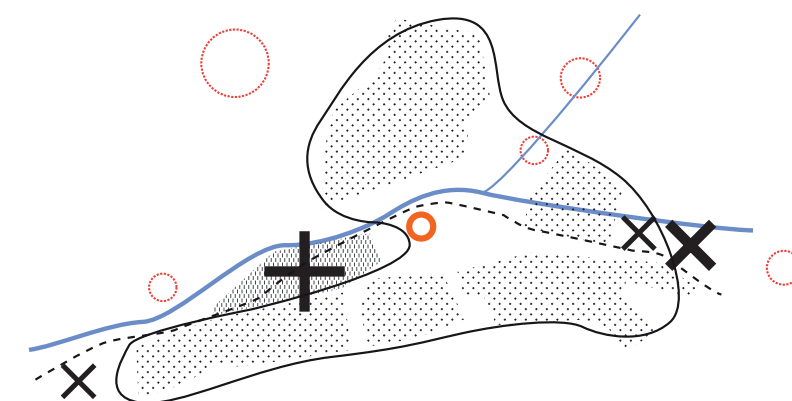
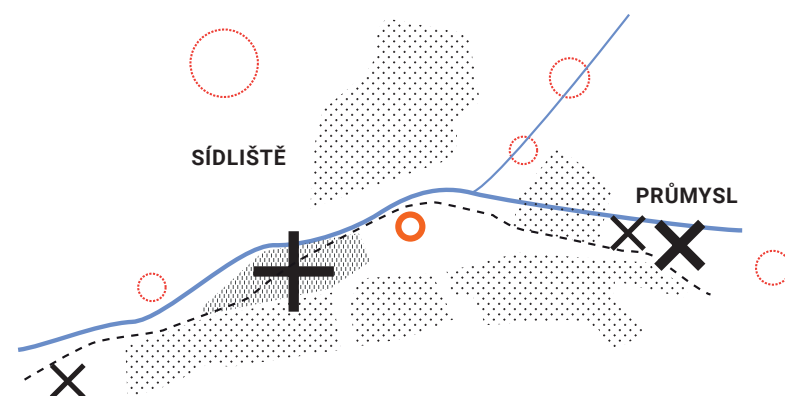
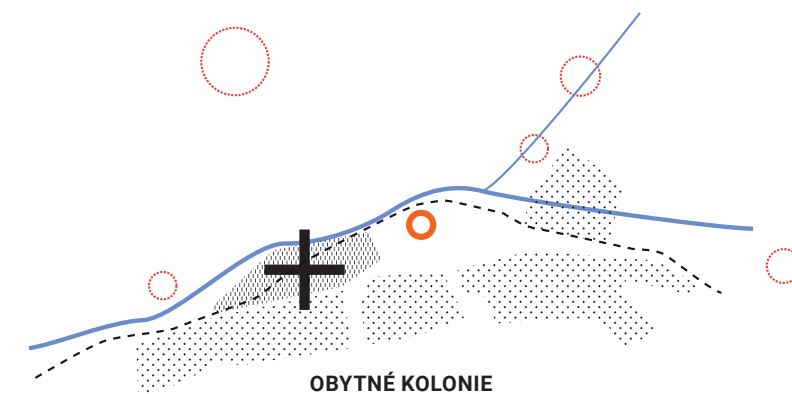
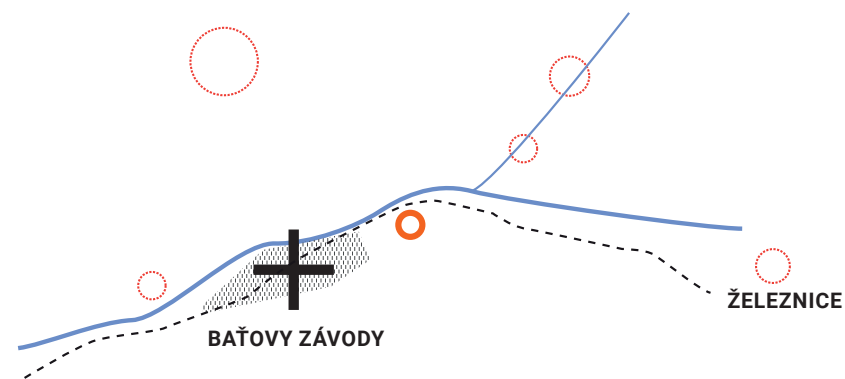
Město Zlín až do konce 19. Století se nijak nelišilo od okolních obcí. Počet obyvatel nepřesáhl 3000, což byl důsledek také masové migrace obyvatel do USA.

Příchodem Baťi do města v roce 1894 a založením jeho první firmy se charakter města a s tím i jeho velikost změnila. Původní záměr vybudovat firmu byl zamýšlen ve městě Napajedla u řeky Moravy. Průmyslovou zónu vybudoval na západ od historického centra, po proudu řeky Dřevnice.

V průběhu 20. let nechal T. Baťa vystavět pro své zaměstnance celé kolonie typizovaných rodinných domků. Na principu teorie zahradního města vyrostla nejdříve čtvrť Letná, následovala výstavba lokalit Zálešná, Podvesná, Díly, poslední obytná skupina vyrostla v Lesní čtvrti.

Ve městě vznikly další průmyslové zóny, navazující na okolní obce a velké sídliště Jižní svahy.

Rozrůstáním zlína se k městu připojily obce jako Cigánov, Vršava, Mladcová, Prštné, Louky, Malenovice nebo Příluky. Katastrálně k obci patří další obce, které zatím nejsou propojeny kontinuální zástavbou.

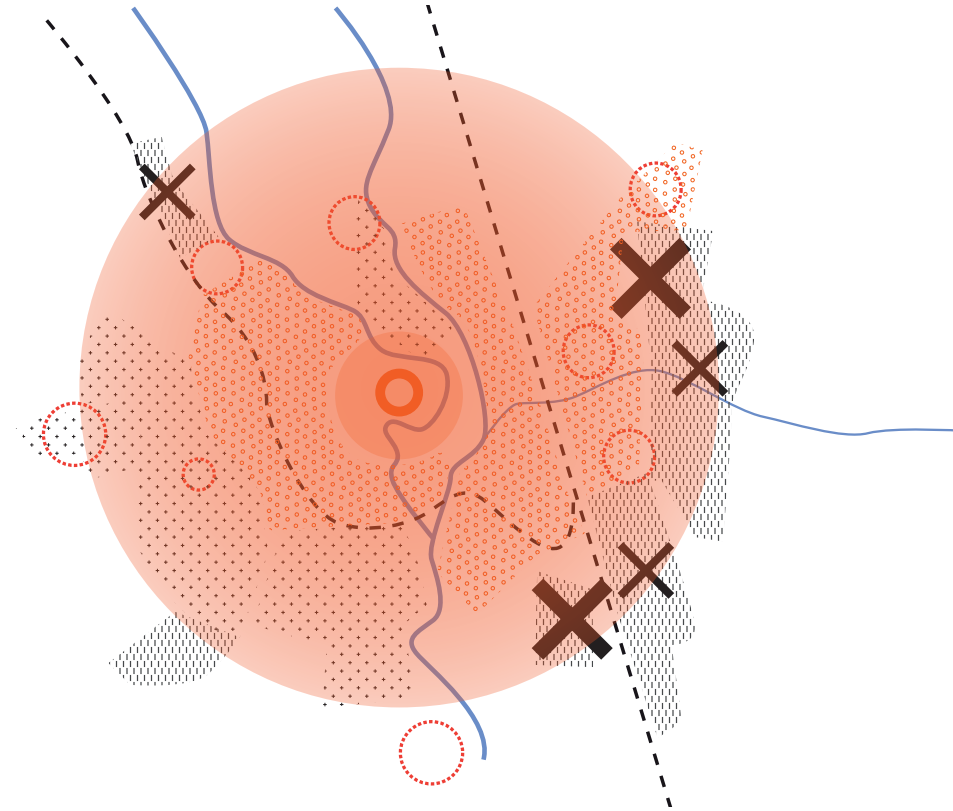


OLOMOUC X ZLÍN

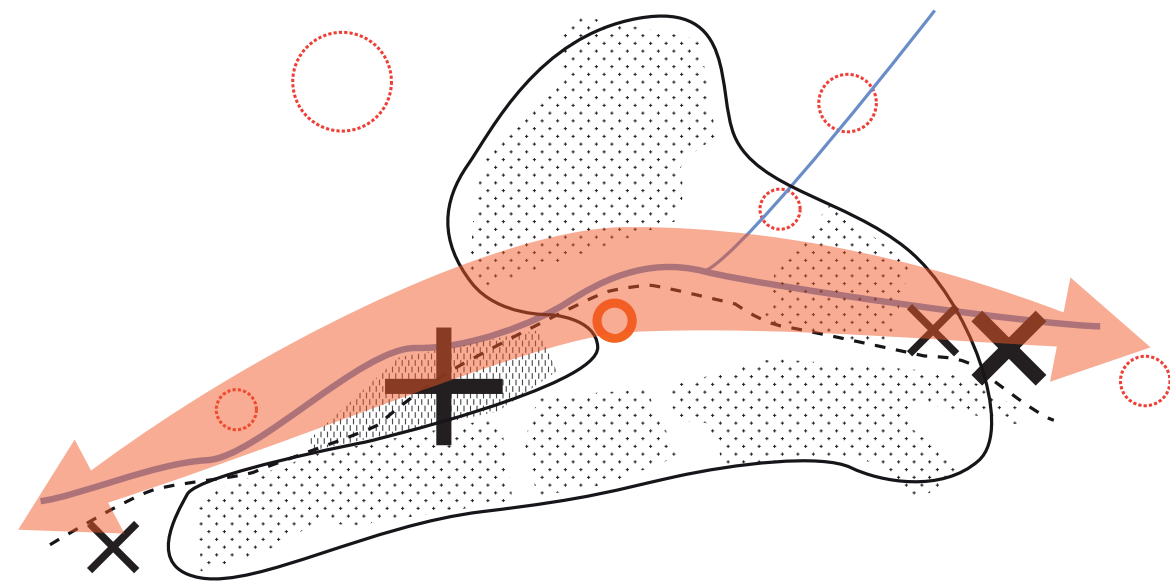
V historickém centru Olomouce se nachází mnoho kostelů s velkou kapacitou, které vznikaly uvnitř hradebního systému a pro mnoho věřících. Další kostely se nachází v okolních vesnicích které jsou již s městem spojeny. Na sídlištích se nacházejí menší kaple. Zatímco ve Zlíně vznikl pouze jeden velký historický kostel, který v té době malému městu kapacitně vyhovoval. Po velkém rozvoji města na začátku dvacátého století se vystavěl další kostel pro sídliště Jižní Svahy a malá kaple v Kudlově. Město Olomouc má v současnosti 100 000 obyvatel a pro dnešní potřebu věřících je počet kostelů a jejich kapacita naddimenzována. Zlín se počtem obyvatel Olomouci přibližuje počtem 75 000, ale vlastní pouze dva kostely.

Větší rozdíl v dalším vývoji obou měst je způsoben geografickým umístěním. Aglomerace Olomouce má 400 000 obyvatel, zatímco Zlín pouze 100 000 obyvatel. Další růst Zlína je omezen kopcovitým terénem.

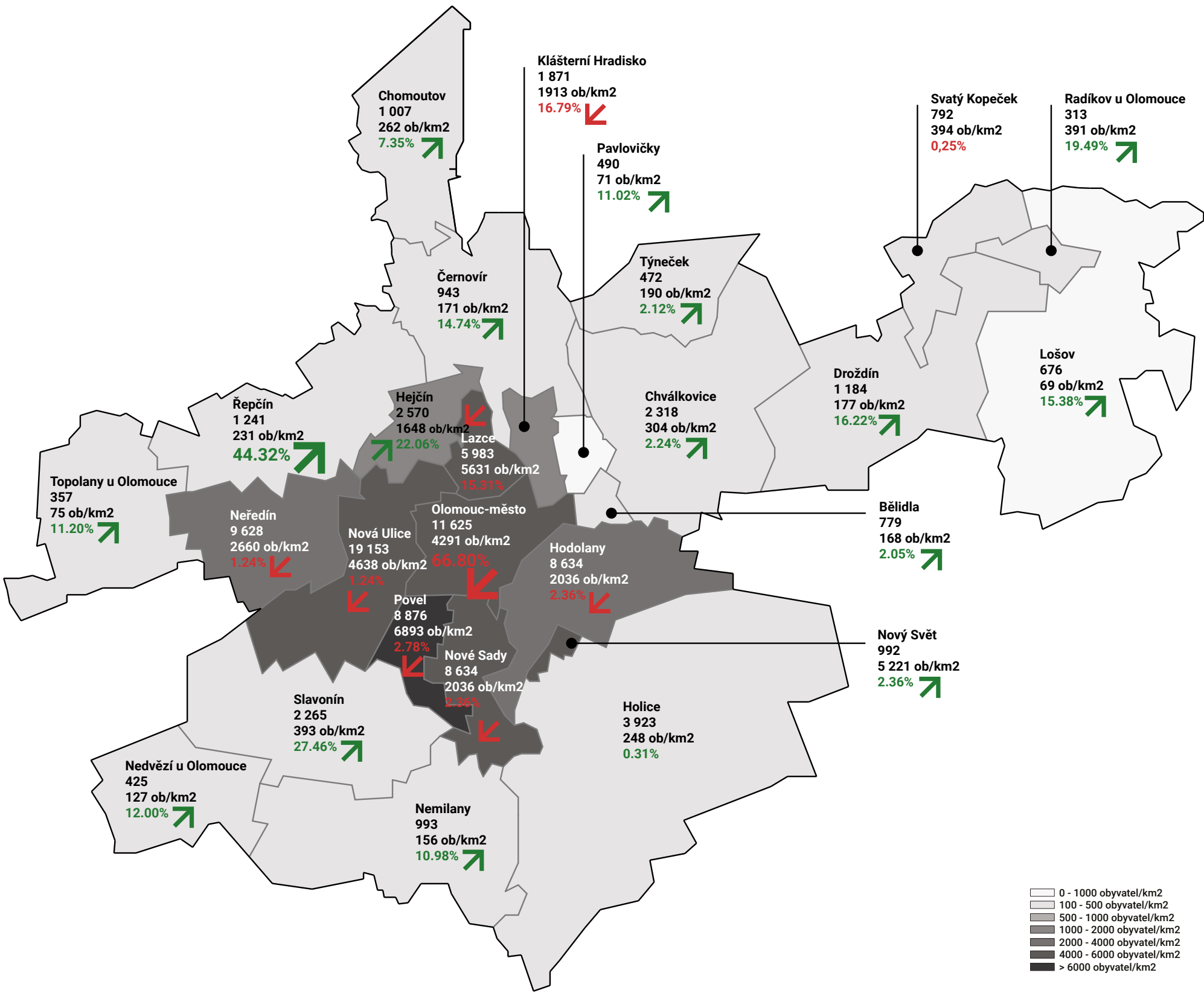
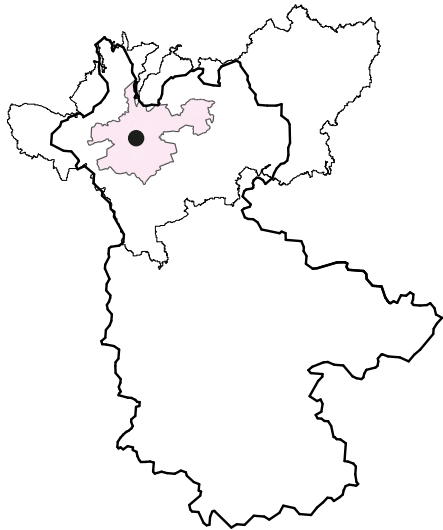
Olomouc
schéma růstu



Zlín
schéma růstu



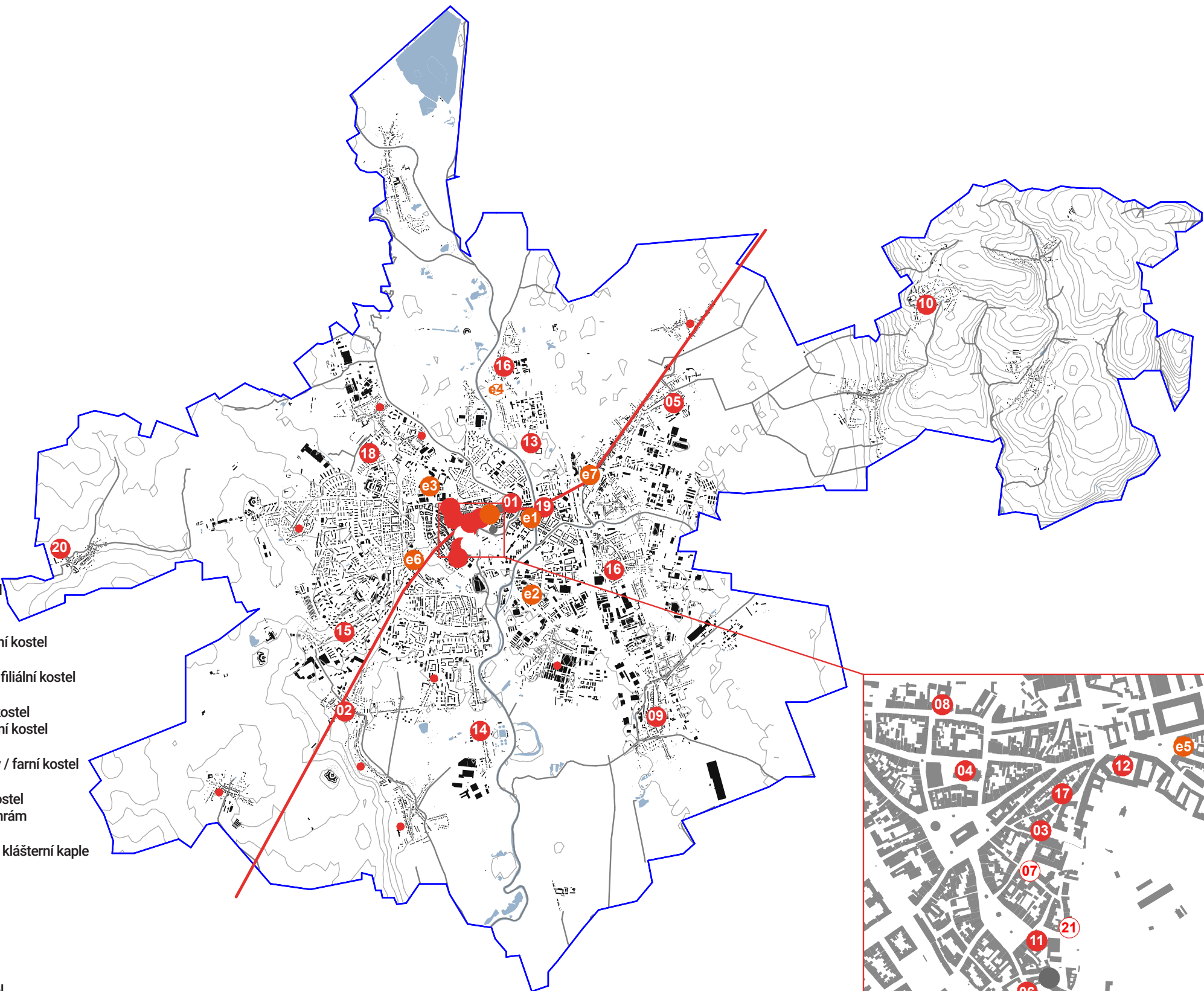
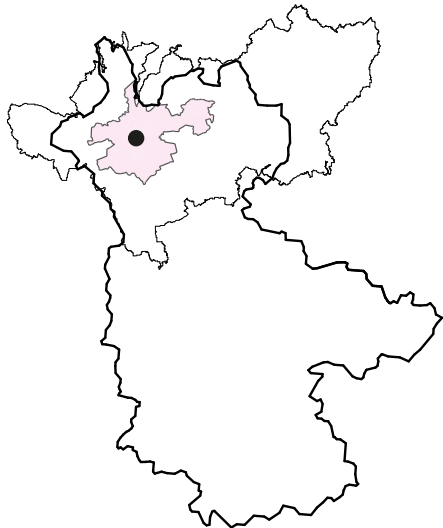
DEMOGRAFIE - TENDENCE OSÍDLENÍ
Olomouc



V rámci správního celku Olomouc se nejhustěji osídlené zastavěné území nachází v oblasti velkých sídlišť městských částí Povel a Nové Sady na jihu od centra města v hodnotě nad 9000 obyvatel/m². Dále také sídliště v městské části Neředín na západní straně. Samotné centrum města v zastavěném území se pohybuje v hodnotě 5000-7000 obyvatel/m². Hodnoty ostatních lokalit směrem od centra města klesají.

pramen. Český statistický úřad, Veřejná databáze

ANALÝZA DUCHOVNÍCH MÍST - SÍDELNÍ STRUKTURA, TOPOGRAFIE
Olomouc



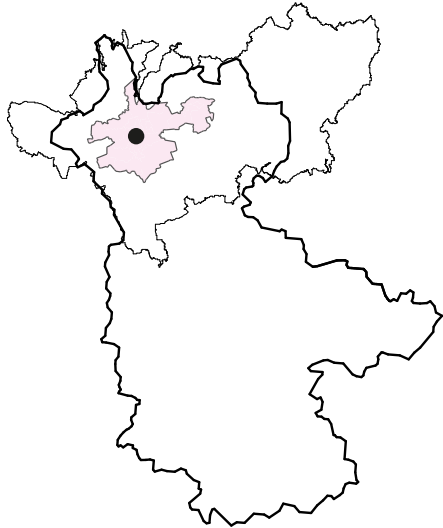
CÍRKEV ŘÍMSKOKATOLICKÁ

- 01 sv. Václav / 1107 / Olomouc-střed / farní metropolitní kostel
- 02 sv. Ondřeje / 1200 / Slavonín / farní kostel
- 03 sv. Michal / 1200 / Olomouc-střed / farní kostel
- 04 sv. Mořic / 1257 / Olomouc-střed / farní proboštský
- 05 sv. Barbory / 1300/ Chválkovice / farní kostel
- 06 sv. Kateřiny Alexandrijské / 1360 / Olomouc-střed / filiální kostel
- 07 kaple sv. Alexeje / 1380 / Olomouc-střed / kaple
- 08 k. Nep. Početí P. Marie / 1412 / Olomouc-střed / filiální kostel
- 09 sv. Urbana, papeže a mučedníka / 1610 / Olomouc - Holice / farní kostel
- 10 Navštívení Panny Marie / 1629 / Kopeček / farní kostel
- 11 Zvěstování PM - kapuc. k. Sv. Kateřiny / 1653 / Olomouc-střed / filiální kostel
- 12 P. Marie Sněžné / 1712 / Olomouc-střed / farní kostel
- 13 sv. Štěpána, prvomučedníka / 1731 / Klášterní Hradisko / farní kostel
- 14 sv. Filipa a Jakuba, apoštolů / 1773 / Olomouc - Nové Sady / farní kostel
- 15 P. Marie Pomocnice / 1774 / Olomouc - Nová Ulice / farní kostel
- 16 Panny Marie, Pomocnice křesťanů / 1894 / Olomouc - Hodolany / farní kostel
- 17 kaple sv. Jana Sarkandera / 1908 / Olomouc-střed / kaple
- 18 sv. Cyrila a Metoděje / 1929 / Olomouc - Hejčín farní / kostel
- 19 Chrám svatého Gorazda / 1939 / Olomouc-město / katedrál ní chrám
- 20 Nejsv. Srdce Ježíšova / 1913 / Olomouc - Topolany / kaple
- 21 klášterní kaple kongregace mil. Sester / 1897 / Olomouc-střed / klášterní kaple

CÍRKVE PROTESTANTSKÉ

- 01 Evangelický kostel v Olomouci / 1914 / Olomouc-střed / kostel
- 02 Husův sbor / 1926 / Olomouc - Hodolany / modlitebna
- 03 Husův sbor / 1925 / Olomouc-střed / kostel
- 04 Sbor Prokopa Holého / 1938 / Olomouc - Černovír / filiální kostel
- 05 Modlitebna církve bratrské / 1923 / Olomouc-střed / modlitebna
- 06 Sbor apoštolské církve / 1986 / Olomouc-střed / modlitebna

DEMOGRAFIE - HUSTOTA ZASTAVĚNÉHO ÚZEMÍ
Olomouc



CÍRKEV ŘÍMSKOKATOLICKÁ

- 01 sv. Václav / 1107 / Olomouc-střed / farní metropolitní kostel
- 02 sv. Ondřeje / 1200 / Slavonín / farní kostel
- 03 sv. Michal / 1200 / Olomouc-střed / farní kostel
- 04 sv. Mořic / 1257 / Olomouc-střed / farní proboštský
- 05 sv. Barbory / 1300/ Chválkovice / farní kostel
- 06 sv. Kateřiny Alexandrijské / 1360 / Olomouc-střed / filiální kostel
- 07 kaple sv. Alexeje / 1380 / Olomouc-střed / kaple
- 08 k. Nep. Početí P. Marie / 1412 / Olomouc-střed / filiální kostel
- 09 sv. Urbana, papeže a mučedníka / 1610 / Olomouc - Holice / farní kostel
- 10 Navštívení Panny Marie / 1629 / Kopeček / farní kostel
- 11 Zvěstování PM - kapuc. k. Sv. Kateřiny / 1653 / Olomouc-střed / filiální kostel
- 12 P. Marie Sněžné / 1712 / Olomouc-střed / farní kostel
- 13 sv. Štěpána, prvomučedníka / 1731 / Klášterní Hradisko / farní kostel
- 14 sv. Filipa a Jakuba, apoštolů / 1773 / Olomouc - Nové Sady / farní kostel
- 15 P. Marie Pomocnice / 1774 / Olomouc - Nová Ulice / farní kostel
- 16 Panny Marie, Pomocnice křesťanů / 1894 / Olomouc - Hodolany / farní kostel
- 17 kaple sv. Jana Sarkandera / 1908 / Olomouc-střed / kaple
- 18 sv. Cyrila a Metoděje / 1929 / Olomouc - Hejčín farní / kostel
- 19 Chrám svatého Gorazda / 1939 / Olomouc-město / katedrál ní chrám
- 20 Nejsv. Srdce Ježíšova / 1913 / Olomouc - Topolany / kaple
- 21 klášterní kaple kongregace mil. Sester / 1897 / Olomouc-střed / klášterní kaple

CÍRKVE PROTESTANTSKÉ

- 01 Evangelický kostel v Olomouci / 1914 / Olomouc-střed / kostel
- 02 Husův sbor / 1926 / Olomouc - Hodolany / modlitebna
- 03 Husův sbor / 1925 / Olomouc-střed / kostel
- 04 Sbor Prokopa Holého / 1938 / Olomouc - Černovír / filiální kostel
- 05 Modlitebna církve bratrské / 1923 / Olomouc-střed / modlitebna
- 06 Sbor apoštolské církve / 1986 / Olomouc-střed / modlitebna

- 1000 - 2000 obyvatel/km2
- 2000 - 3000 obyvatel/km2
- 3000 - 5000 obyvatel/km2
- 5000 - 7000 obyvatel/km2
- 7000 - 9000 obyvatel/km2
- > 9000 obyvatel/km2

pramen. Český statistický úřad, Veřejná databáze

ANALÝZA STRUKTURY - ZASTAVĚNÁ PLOCHA
Olomouc

Zastavěná plocha kostelů v Olomouci se v největším zastoupení pohybuje v rozmezí 250-500 m². Jsou to kostely ze všech období od 14. do 20. století. Mezi největší patří stavby ze 13. století. Téměř ve všech kostelích probíhají pravidelné bohoslužby. Průměrně je římskokatolický kostel velký 416,58 m². Kostely evangelikální denominace jsou velikostně podobné a všechny pochází z 20. století. Průměrná velikost evangelického kostela včetně sborů a modliteben je 456,34 m².

Většina olomouckých kostelů dodržuje východní orientaci. Nejstarší stavby se pohybují v azimutu 109°, což je i celkový průměr všech římskokatolických kostelů na území Olomouce. Mladší kostely už spíše reagují na okolní zástavbu a kopírují hlavní cesty a hradby historického města Olomouc. Pro evangelikální denominaci orientace nerozhoduje. Většinou se jedná o bývalé katolické stavby s průměrným azimutem 49°, nebo o modlitebny, které jsou součástí běžných domů, a proto jsou bez orientace.

CÍRKEV ŘÍMSKOKATOLICKÁ

- 01 sv. Václav / 1107 / Olomouc-střed / farní metropolitní koste
- 02 sv. Ondřeje / 1200 / Slavonín / farní kostel
- 03 sv. Michal / 1200 / Olomouc-střed / farní kostel
- 04 sv. Mořic / 1257 / Olomouc-střed / farní proboštský
- 05 sv. Barbory / 1300/ Chválkovice / farní kostel
- 06 sv. Kateřiny Alexandrijské / 1360 / Olomouc-střed / filiální kostel
- 07 kaple sv. Alexeje / 1380 / Olomouc-střed / kaple
- 08 k. Nep. Početí P. Marie / 1412 / Olomouc-střed / filiální kostel
- 09 sv. Urbana, papeže a mučedníka / 1610 / Olomouc - Holice / farní kostel
- 10 Navštívení Panny Marie / 1629 / Kopeček / farní kostel
- 11 Zvěstování PM - kapuc. k. Sv. Kateřiny / 1653 / Olomouc-střed / filiální kostel
- 12 P. Marie Sněžné / 1712 / Olomouc-střed / farní kostel
- 13 sv. Štěpána, prvomučedníka / 1731 / Klášterní Hradisko / farní kostel
- 14 sv. Filipa a Jakuba, apoštolů / 1773 / Olomouc - Nové Sady / farní kostel
- 15 P. Marie Pomocnice / 1774 / Olomouc - Nová Ulice / farní kostel
- 16 Panny Marie, Pomocnice křesťanů / 1894 / Olomouc - Hodolany / farní kostel
- 17 kaple sv. Jana Sarkandera / 1908 / Olomouc-střed / kaple
- 18 sv. Cyrila a Metoděje / 1929 / Olomouc - Hejčín farní / kostel
- 19 Chrám svatého Gorazda / 1939 / Olomouc-město / katedrál ní chrám
- 20 Nejsv. Srdce Ježíšova / 1913 / Olomouc - Topolany / kaple
- 21 klášterní kaple kongregace mil. Sester / 1897 / Olomouc-střed / klášterní kaple

CÍRKVE PROTESTANTSKÉ

- 01 Evangelický kostel v Olomouci / 1914 / Olomouc-střed / kostel
- 02 Husův sbor / 1926 / Olomouc - Hodolany / modlitebna
- 03 Husův sbor / 1925 / Olomouc-střed / kostel
- 04 Sbor Prokopa Holého / 1938 / Olomouc - Černovír / filiální kostel
- 05 Modlitebna církve bratrské / 1923 / Olomouc-střed / modlitebna
- 06 Sbor apoštolské církve / 1986 / Olomouc-střed / modlitebna


pramen. CÚZK,

CÍRKEV ŘÍMSKO-KATOLICKÁ
ARITMETICKÝ PRŮMĚR
MEDIÁN

963 m²
417 m²

CÍRKVE PROTESTANTSKÉ
ARITMETICKÝ PRŮMĚR
MEDIÁN

472 m²
456 m²



4



M



MALÝ KOSTEL
250 - 500 m²




STŘEDNÍ KOSTEL
500 - 750 m²

AP



VELKÝ KOSTEL
1000 - 2000 m²



2000 a více m²

M

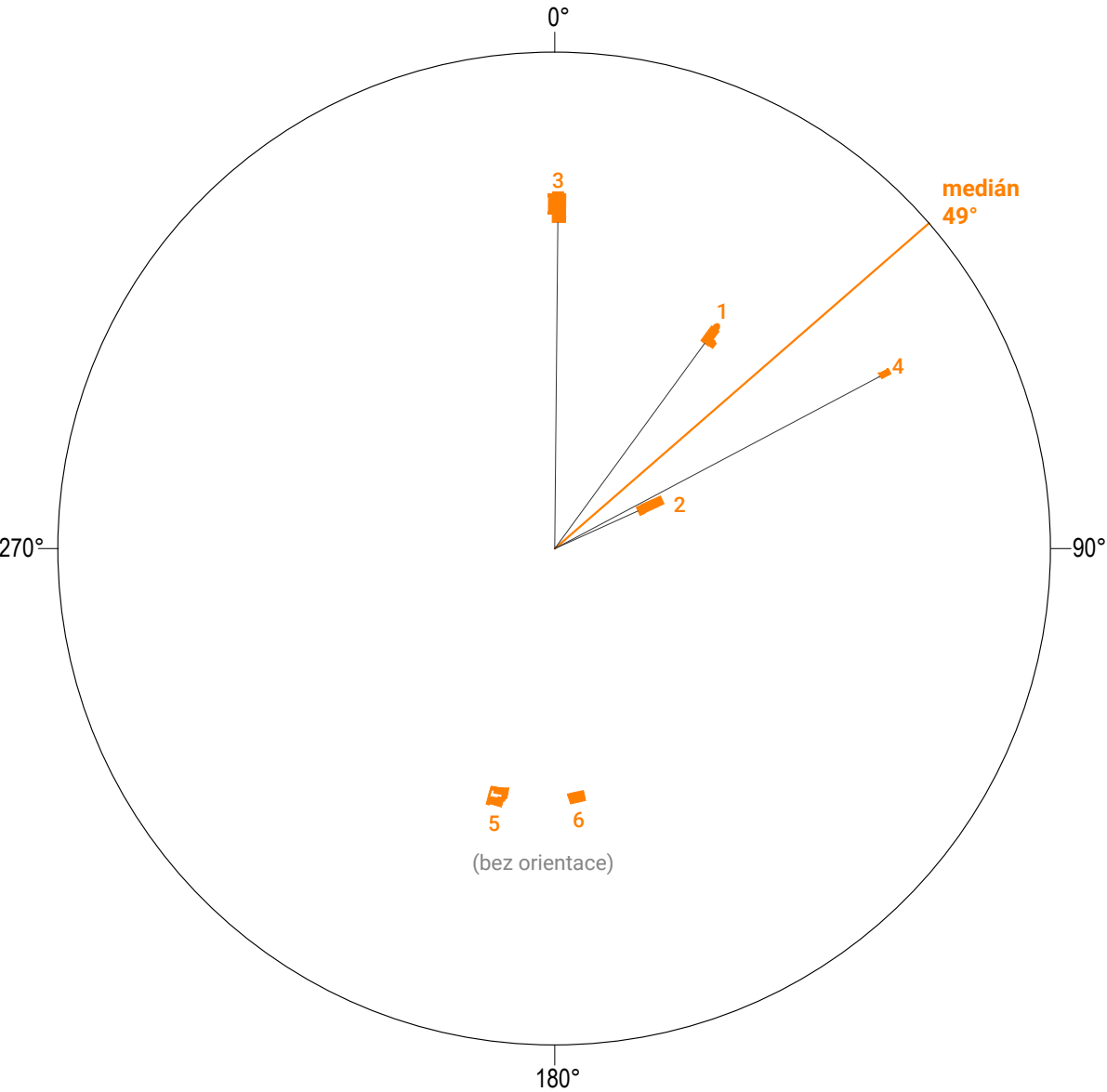
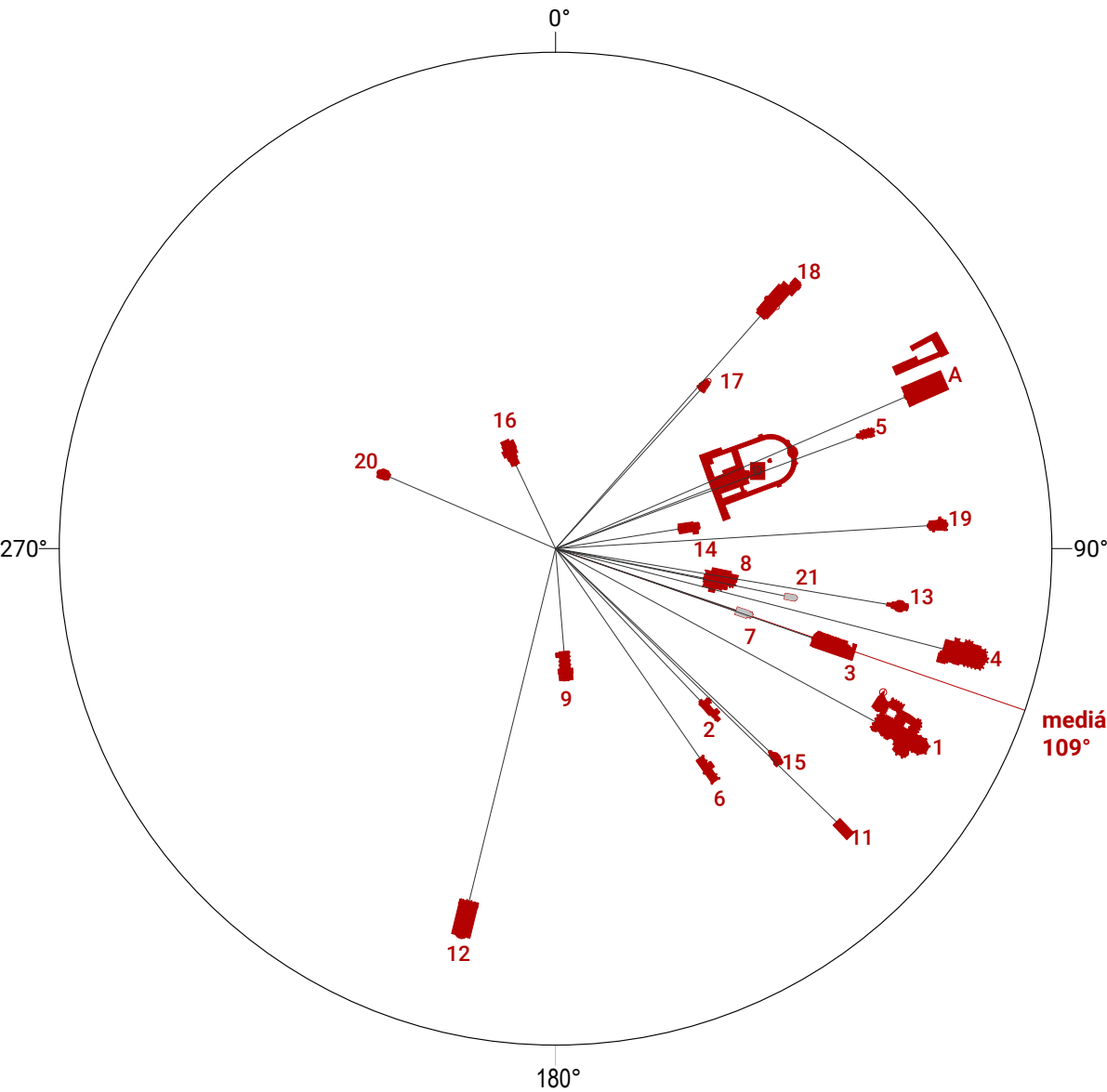
AP



medián
456,34 m²

aritmetický
472,34 m²

ANALÝZA STRUKTURY - ORIENTACE OLTÁŘE
Olomouc



CÍRKEV ŘÍMSKOKATOLICKÁ

- 01 sv. Václav / 1107 / Olomouc-střed / farní metropolitní kostel
- 02 sv. Ondřeje / 1200 / Slavonín / farní kostel
- 03 sv. Michal / 1200 / Olomouc-střed / farní kostel
- 04 sv. Mořic / 1257 / Olomouc-střed / farní proboštský
- 05 sv. Barbory / 1300/ Chválkovice / farní kostel
- 06 sv. Kateřiny Alexandrijské / 1360 / Olomouc-střed / filiální kostel
- 07 kaple sv. Alexeje / 1380 / Olomouc-střed / kaple
- 08 k. Nep. Početí P. Marie / 1412 / Olomouc-střed / filiální kostel
- 09 sv. Urbana, papeže a mučedníka / 1610 / Olomouc - Holice / farní kostel
- 10 Navštívení Panny Marie / 1629 / Kopeček / farní kostel
- 11 Zvěstování PM - kapuc. k. Sv. Kateřiny / 1653 / Olomouc-střed / filiální kostel

- 12 P. Marie Sněžné / 1712 / Olomouc-střed / farní kostel
- 13 sv. Štěpána, prvomučedníka / 1731 / Klášterní Hradisko / farní kostel
- 14 sv. Filipa a Jakuba, apoštolů / 1773 / Olomouc - Nové Sady / farní kostel
- 15 P. Marie Pomocnice / 1774 / Olomouc - Nová Ulice / farní kostel
- 16 Panny Marie, Pomocnice křesťanů / 1894 / Olomouc - Hodolany / farní kostel
- 17 kaple sv. Jana Sarkandera / 1908 / Olomouc-střed / kaple
- 18 sv. Cyrila a Metoděje / 1929 / Olomouc - Hejčín farní / kostel
- 19 Chrám svatého Gorazda / 1939 / Olomouc-město / katedrální chrám
- 20 Nejsv. Srdce Ježíšova / 1913 / Olomouc - Topolany / kaple
- 21 klášterní kaple kongregace mil. Sester / 1897 / Olomouc-střed / klášterní kaple

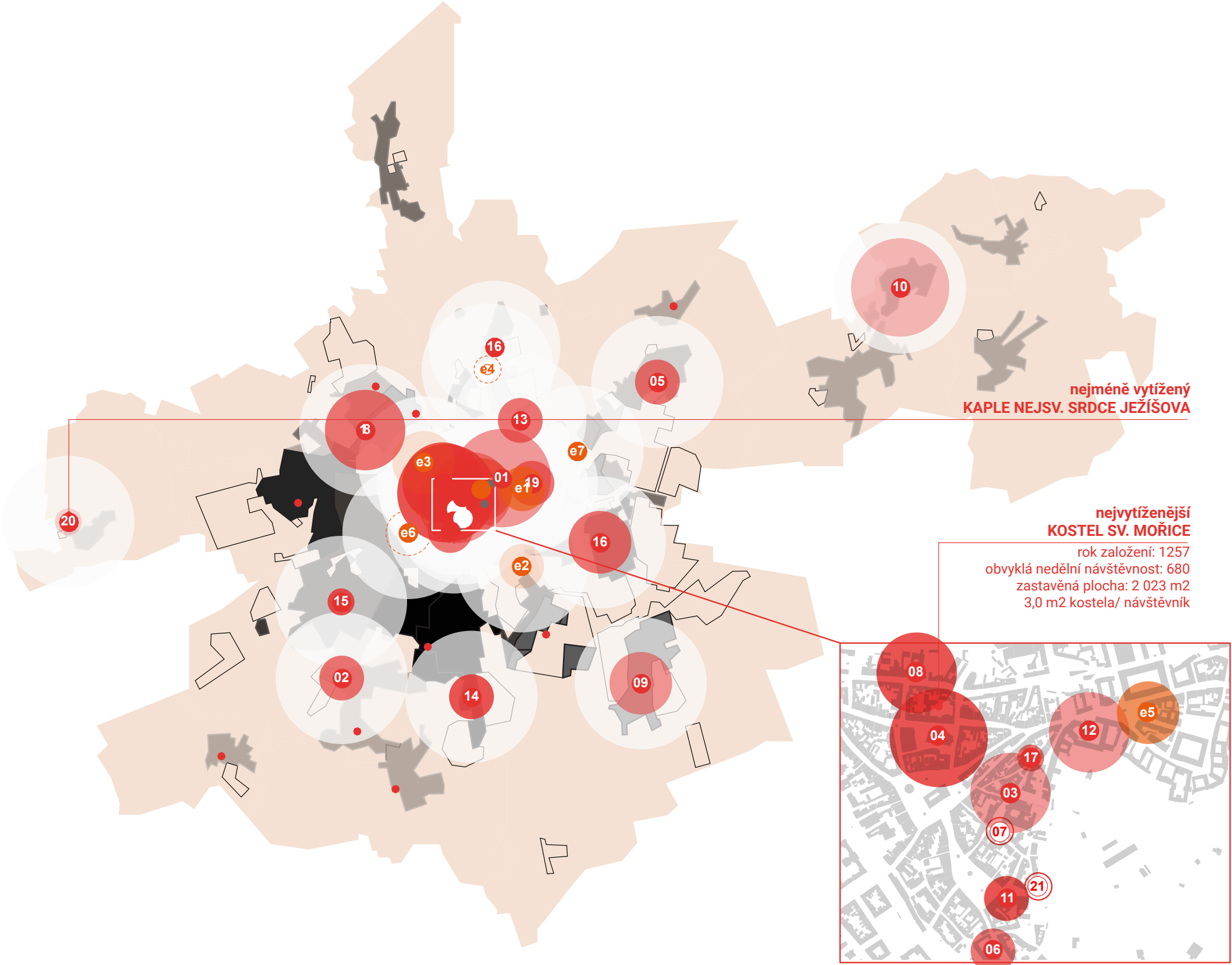


CÍRKEVE PROTESTANTSKÉ

- 01 Evangelický kostel v Olomouci / 1914 / Olomouc-střed / kostel
- 02 Husův sbor / 1926 / Olomouc - Hodolany / modlitebna
- 03 Husův sbor / 1925 / Olomouc-střed / kostel
- 04 Sbor Prokopa Holého / 1938 / Olomouc - Černovír / filiální kostel
- 05 Modlitebna církve bratrské / 1923 / Olomouc-střed / modlitebna
- 06 Sbor apoštolské církve / 1986 / Olomouc-střed / modlitebna

VYTÍŽENOST KOSTELŮ

Olomouc

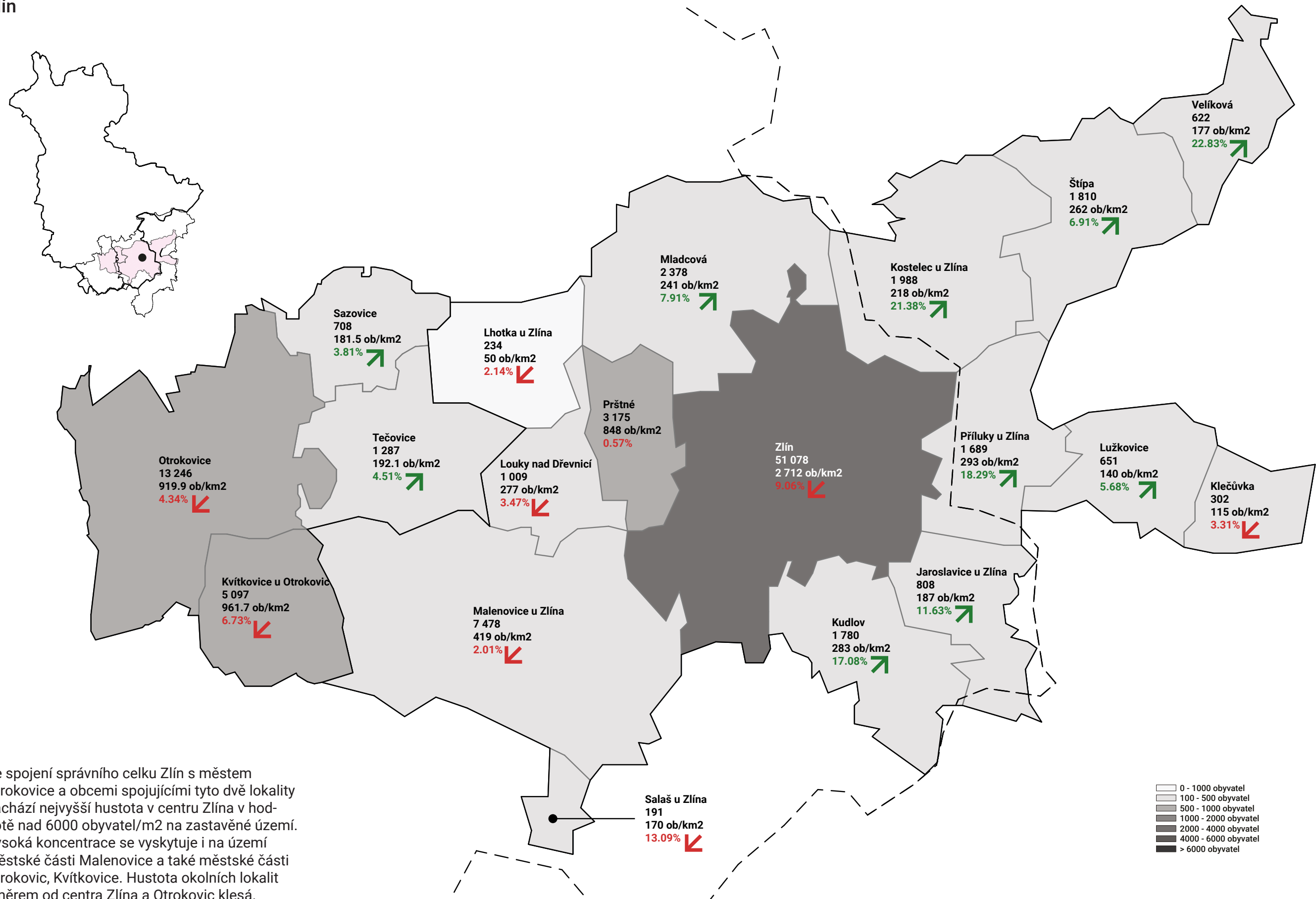
m2/aktivní věřící



Největší koncentrace kostelů se nachází přímo v historickém centru města. Ačkoliv je počet návštěvníků bohoslužeb v této lokalitě vysoký, tak je díky velikosti těchto staveb průměrná vytíženost relativně nízká kružnice docházkových vzdáleností se vzájemně téměř zcela překrývají. Okolí města je rovnoměrně pokryto menšími kostely či kaplemi s nízkou vytížeností.

pramen. Statistiky Olomoucké Arcidiecéze

tendence osídlení a počty obyvatel
Zlín

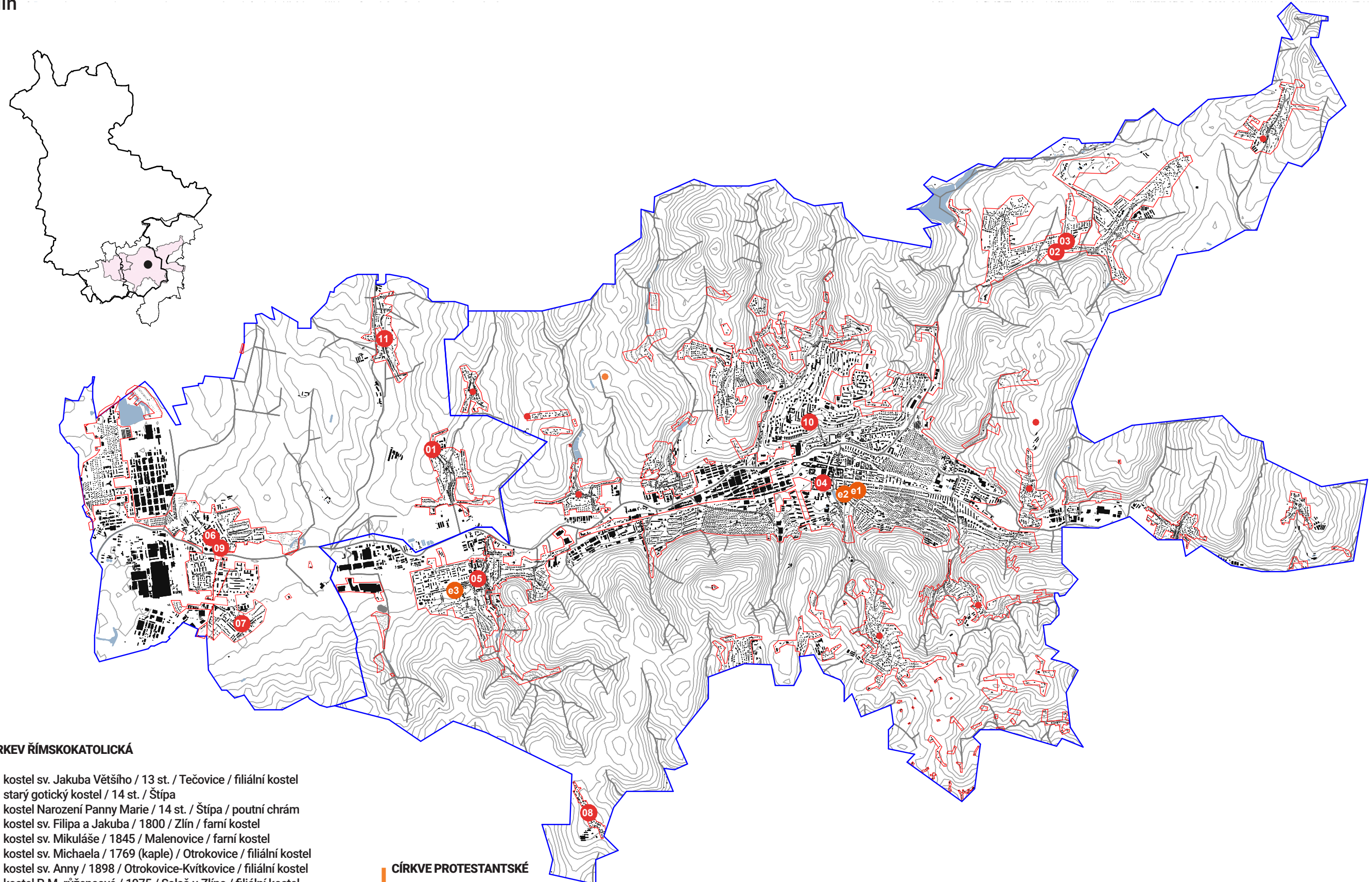


Ve spojení správního celku Zlín s městem Otrokovic a obcemi spojujícími tyto dvě lokality nachází nejvyšší hustota v centru Zlína v hodnotě nad 6000 obyvatel/m² na zastavěném území. Vysoká koncentrace se vyskytuje i na území městské části Malenovice a také městské části Otrokovic, Kvítkovice. Hustota okolních lokalit směrem od centra Zlína a Otrokovic klesá.

pramen. Český statistický úřad, Veřejná databáze

ANALÝZA DUCHOVNÍCH MÍST - SÍDELNÍ STRUKTURA, TOPOGRAFIE

Zlín



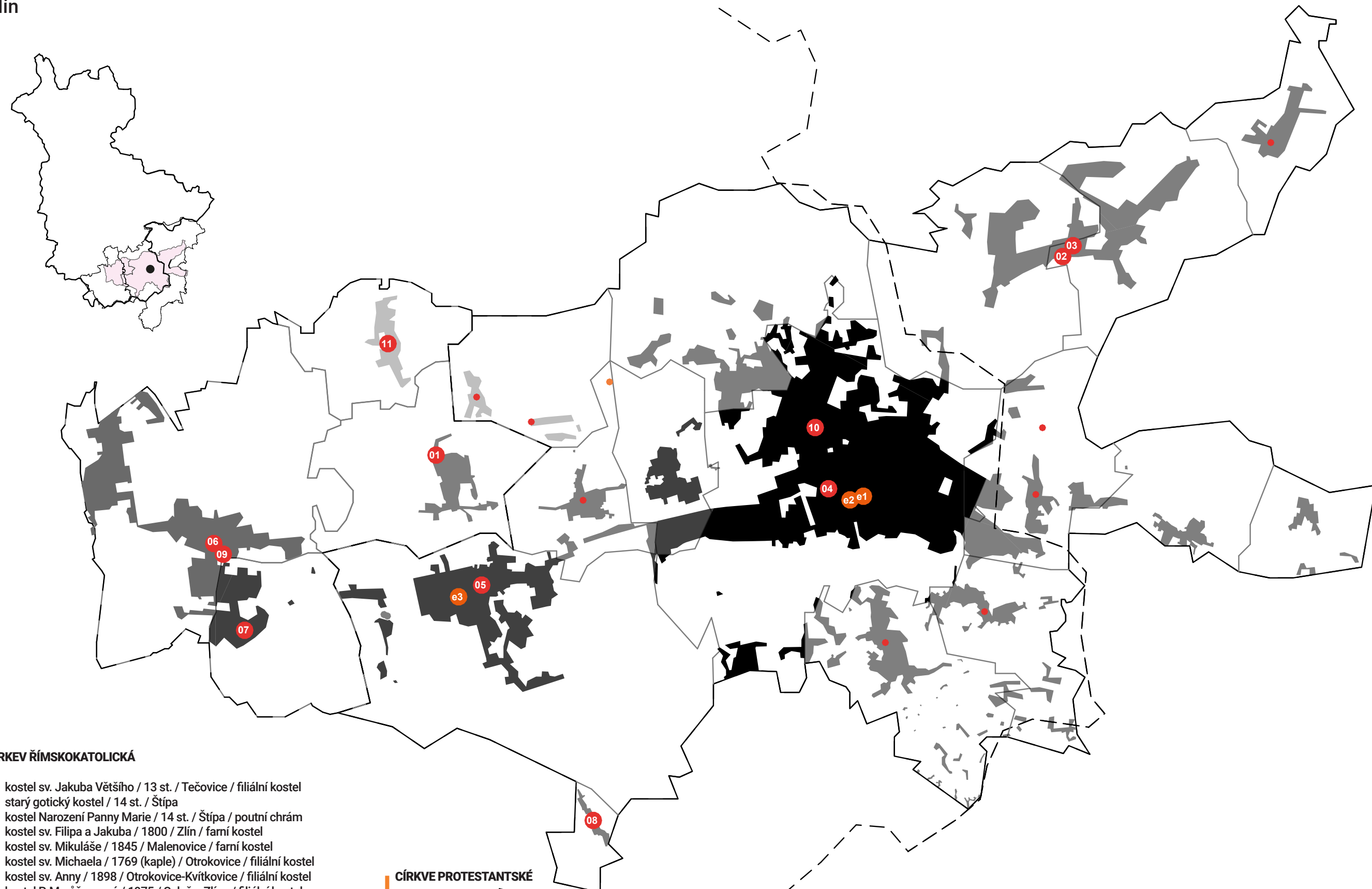
CÍRKEV ŘÍMSKOKATOLICKÁ

- 01 kostel sv. Jakuba Většího / 13 st. / Tečovice / filiální kostel
- 02 starý gotický kostel / 14 st. / Štípa
- 03 kostel Narození Panny Marie / 14 st. / Štípa / poutní chrám
- 04 kostel sv. Filipa a Jakuba / 1800 / Zlín / farní kostel
- 05 kostel sv. Mikuláše / 1845 / Malenovice / farní kostel
- 06 kostel sv. Michaela / 1769 (kaple) / Otrokovice / filiální kostel
- 07 kostel sv. Anny / 1898 / Otrokovice-Kvítkovice / filiální kostel
- 08 kostel P. M. růžencové / 1975 / Salaš u Zlína / filiální kostel
- 09 kostel sv. Vojtěcha / 1992 / Otrokovice / farní kostel
- 10 Kostel Panny Marie Pomocnice křesťanů / 2000 / Zlín / farní kostel
- 11 Kostel svatého Václava / 2015 / Sazovice / filiální kostel

CÍRKEVE PROTESTANTSKE

- 01 kostel Českobratrské církve evangelické / 1936 / Zlín / kostel
- 02 modlitebna Bratrské jednoty baptistů / 1988 / Zlín / modlitebna
- 03 kostel Církve adventistů sedmého dne / 1997 / Malenovice / kostel

TENDENCE OSÍDLENÍ A POČTY OBYVATEL
Zlín



CÍRKEV ŘÍMSKOKATOLICKÁ


- 01 kostel sv. Jakuba Většího / 13 st. / Tečovice / filiální kostel
- 02 starý gotický kostel / 14 st. / Štípa
- 03 kostel Narození Panny Marie / 14 st. / Štípa / poutní chrám
- 04 kostel sv. Filipa a Jakuba / 1800 / Zlín / farní kostel
- 05 kostel sv. Mikuláše / 1845 / Malenovice / farní kostel
- 06 kostel sv. Michaela / 1769 (kaple) / Otrokovice / filiální kostel
- 07 kostel sv. Anny / 1898 / Otrokovice-Kvítkovice / filiální kostel
- 08 kostel P. M. růžencové / 1975 / Salaš u Zlína / filiální kostel
- 09 kostel sv. Vojtěcha / 1992 / Otrokovice / farní kostel
- 10 Kostel Panny Marie Pomocnice křesťanů / 2000 / Zlín / farní kostel
- 11 Kostel svatého Václava / 2015 / Sazovice / filiální kostel

CÍRKEVE PROTESTANTSKE

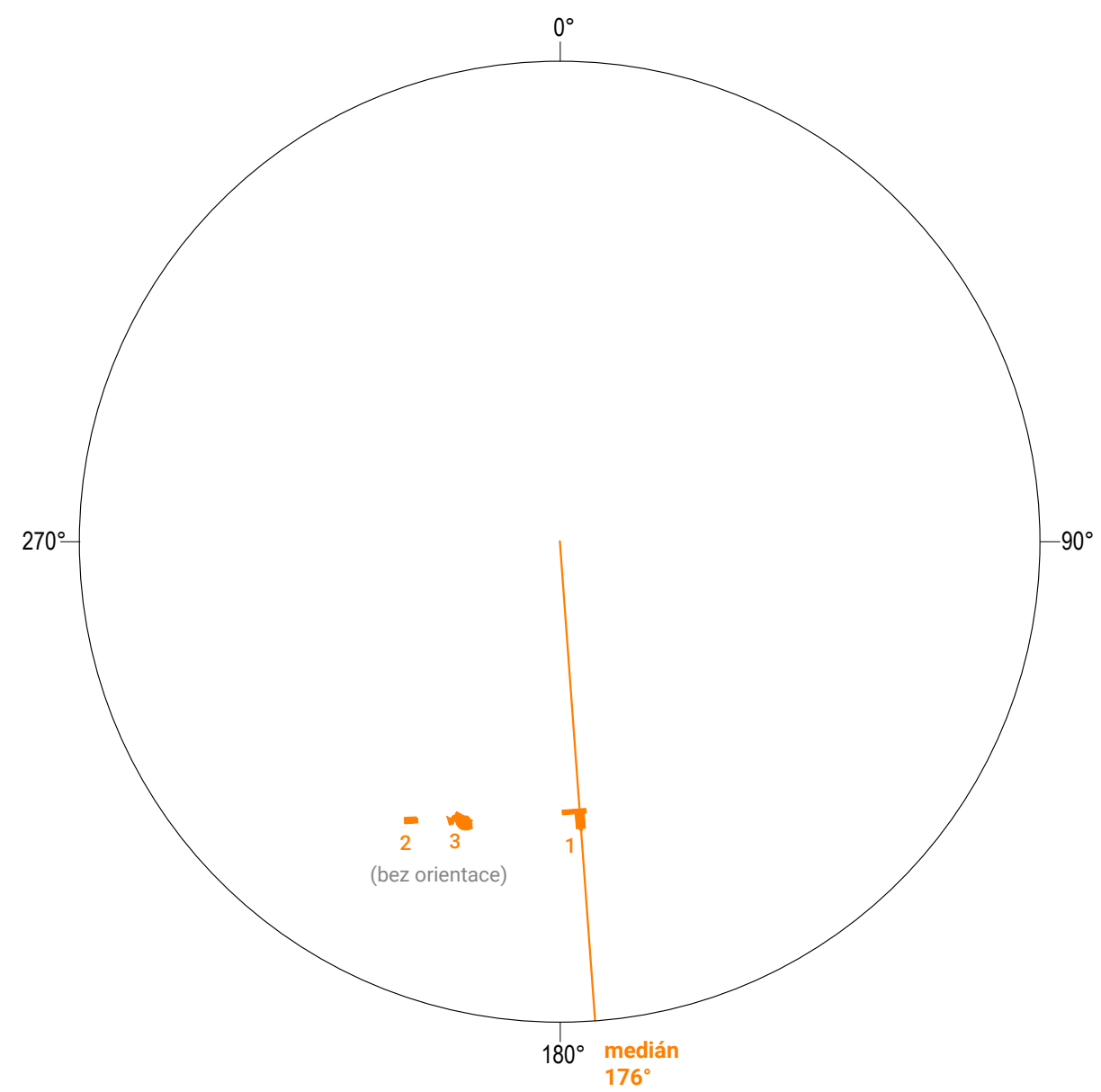
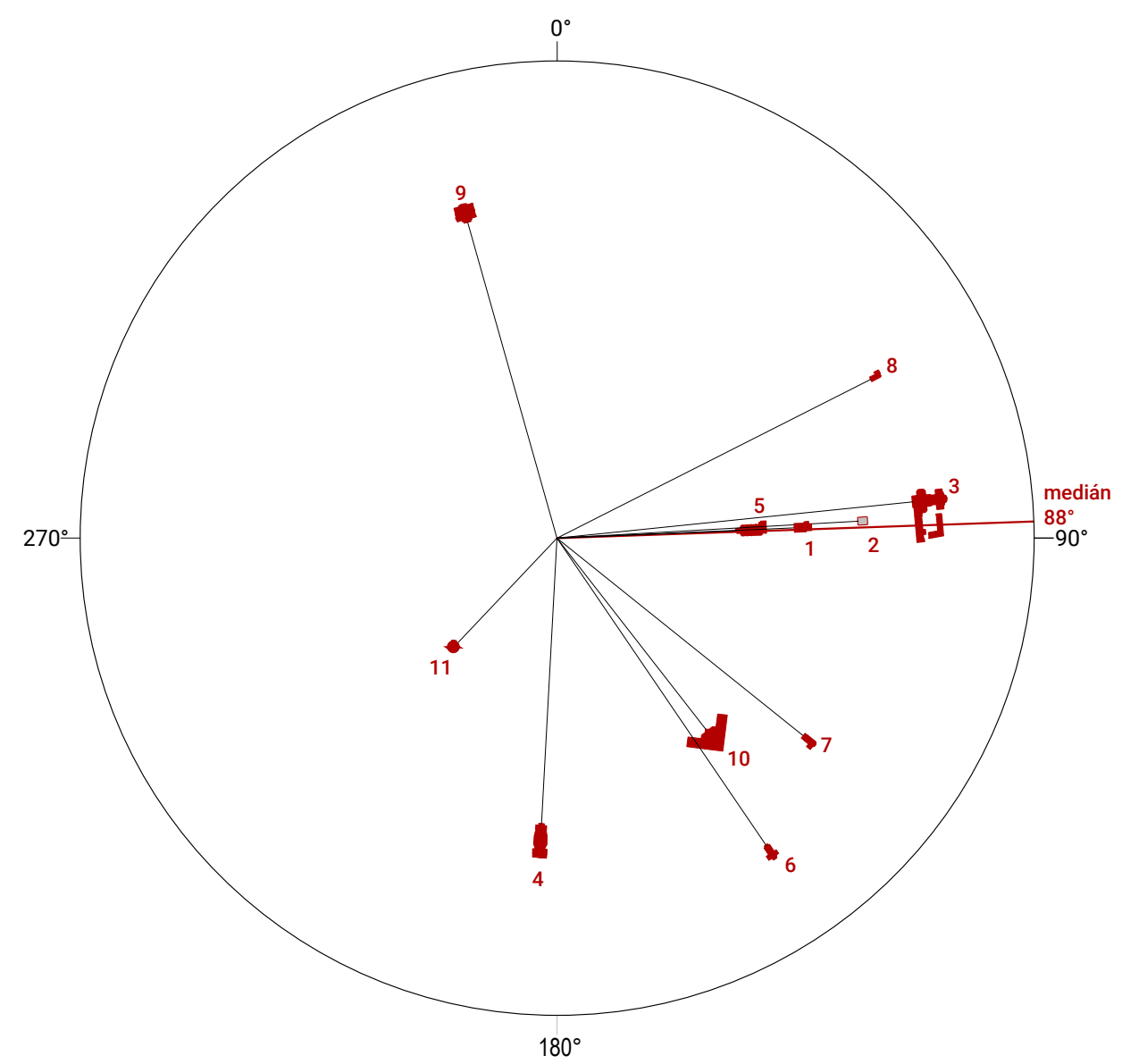
- 01 kostel Českobratrské církve evangelické / 1936 / Zlín / kostel
- 02 modlitebna Bratrské jednoty baptistů / 1988 / Zlín / modlitebna
- 03 kostel Církve adventistů sedmého dne / 1997 / Malenovice / kostel

pramen. Český statistický úřad, Veřejná databáze

ANALÝZA STRUKTURY - ZASTAVĚNÁ PLOCHA
Zlín



ANALÝZA STRUKTURY - ORIENTACE OLTÁŘE
Zlín



CÍRKEV ŘÍMSKOKATOLICKÁ

- 01 kostel sv. Jakuba Většího / 13 st. / Tečovice / filiální kostel
- 02 starý gotický kostel / 14 st. / Štípa
- 03 kostel Narození Panny Marie / 14 st. / Štípa / poutní chrám
- 04 kostel sv. Filipa a Jakuba / 1800 / Zlín / farní kostel
- 05 kostel sv. Mikuláše / 1845 / Malenovice / farní kostel
- 06 kostel sv. Michaela / 1769 (kaple) / Otrokovice / filiální kostel
- 07 kostel sv. Anny / 1898 / Otrokovice-Kvítkovice / filiální kostel
- 08 kostel P. M. růžencové / 1975 / Salaš u Zlína / filiální kostel
- 09 kostel sv. Vojtěcha / 1992 / Otrokovice / farní kostel
- 10 Kostel Panny Marie Pomocnice křesťanů / 2000 / Zlín / farní kostel
- 11 Kostel svatého Václava / 2015 / Sazovice / filiální kostel

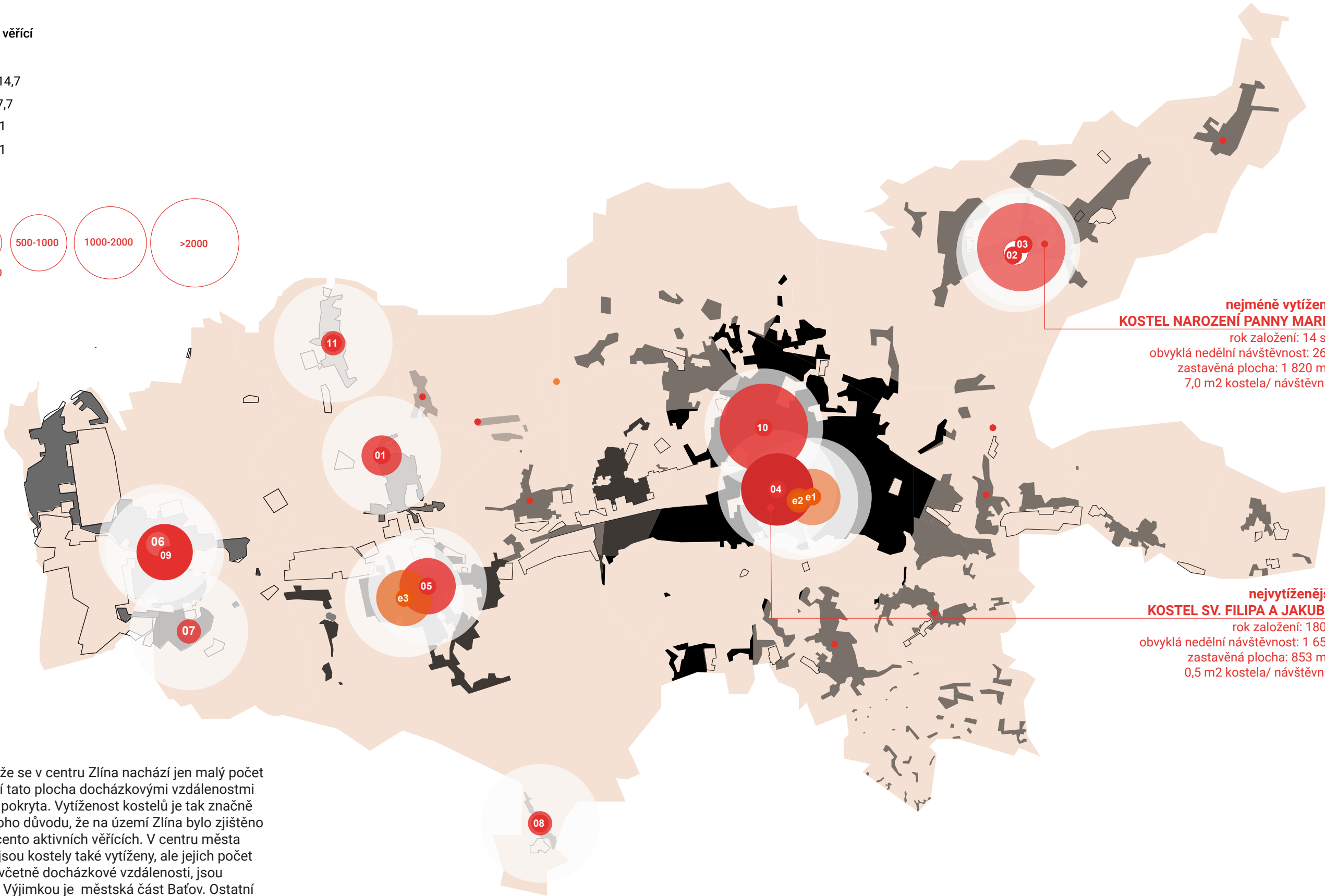

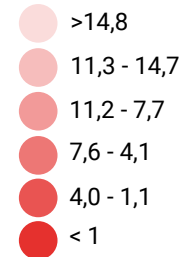
CÍRKVE PROTESTANTSKÉ

- 01 kostel Českobratrské církve evangelické / 1936 / Zlín / kostel
- 02 modlitebna Bratrské jednoty baptistů / 1988 / Zlín / modlitebna
- 03 kostel Církve adventistů sedmého dne / 1997 / Malenovice / kostel

VYTÍŽENÍ KOSTELŮ

Zlín

m2/aktivní věřící



nejméně vytižený
KOSTEL NAROZENÍ PANNY MARIE
rok založení: 14 st.
obvyklá nedělní návštěvnost: 260
zastavěná plocha: 1 820 m2
7,0 m2 kostela/ návštěvník

nejvytíženější
KOSTEL SV. FILIPA A JAKUBA
rok založení: 1800
obvyklá nedělní návštěvnost: 1 654
zastavěná plocha: 853 m2
0,5 m2 kostela/ návštěvník

Kvůli tomu, že se v centru Zlína nachází jen malý počet kostelů není tato plocha docházkovými vzdálenostmi dostatečně pokryta. Vytíženost kostelů je tak značně vysoká i z toho důvodu, že na území Zlína bylo zjištěno vysoké procento aktivních věřících. V centru města Otrokovice jsou kostely také vytiženy, ale jejich počet a kapacita, včetně docházkové vzdálenosti, jsou dostačující. Výjimkou je městská část Baťov. Ostatní lokality jsou rovnoměrně pokryty a jejich vytiženost kostelů je průměrná.

FUNKČNÍ ANALÝZA

FUNKČNÍ ANALÝZA - ZÁKLADNÍ LITURGICKÉ PŘEDMĚTY A ÚKONY

Kříž
Je posvátné znamení v křesťanské symbolice. Uctívá se jako znamení umučení Ježíše Krista a jeho vykupitelského díla.

Oltář
Stůl, kolem kterého se shromažďujeme jako ve Večeřadle, kde se pán shromáždil na poslední večeři apoštolů. Je to nejdůležitější místo v kostele. Při mši svaté k nám přichází na oltář pod způsobem chleba a vína živý Ježíš. Kněz jej na začátku a na konci mše svaté políbí, jinak se mu vzdává úcta úklonem.

Ambona
Místo, odkud čteme Písmo Svaté.

Sedes
Sedadlo pro kněze. Kněz k němu přichází na začátku liturgických slavností. Odsud vede společnou modlitbu. Na konci mše svaté nám z tohoto místa dává požehnání.

Věčné světlo
Znamení Ježíšovi přítomnosti ve svatostánku. Pokud světlo nesvítí, svatostánek je prázdný.

Svatostánek
Uchovávají se v něm přeměněné hostie. Zůstává tu zpřítomněn živý Pán pod způsobem chleba.

Abak
Malý stolík, na kterém bývají připravené obětní dary – chléb a víno. Může zde být odložena i liturgická voda, kalich nebo patény.

Paškál
Velká svíce, posvěcuje se každý rok na Bílou sobotu (Velikonoce). Je ozdobená křížem, letopočtem, prvním a posledním písmenem řecké abecedy.

Křtitelnice
Nádoba, v které se uchovává svěcená voda pro potřeby křtu. Při křtitelnici se zpravidla uděluje svátost křtu.

Zpovědnice
Prostor, kde se vysluhuje svátost smíření.

LITURGICKÉ BARVY

Liturgické barvy zvýrazňují charakter liturgického období.

Bílá: barva radosti. Používá se na svátky Páně, Panny Marie, andělů, ve vánočním a velikonočním období a na svátky svátých, kteří nezemřeli mučednickou smrtí.

Červená: barva lásky, ohně a krvi. Používá se na Květnou neděli, Velký pátek, svatodušní svátky, na svátky a vzpomínky mučedníků.

Zelená: barva naděje. Používá se v neděli a všední dny v ročním mezidobí.

Fialová: barva pokání. Používá se v Adventu, v Postu, při mších za zemřelých a při pohřbech.

Zlatá: barva důstojnosti, slavnosti, proto se používá při velkých slavnostech.

Růžová: vyjadřuje radost z příchodu Ježíše, z toho, že vykoupí lidstvo. Používá se jenom na 3. adventní neděli a na 4. postní neděli.

7 HLAVNÍCH CÍRKEVNÍCH SVÁTOSTÍ

PŘIJMANÉ JEDNORÁZOVĚ	UVEDENÍ DO KŘESŤANSKÉHO ŽIVOTA	SVÁTOST KŘTU
		SVÁTOST BIŘMOVÁNÍ
	STAVOVSKÉ SVÁTOSTI	SVÁTOST MANŽELSTVÍ
		SVÁTOST KNĚŽSTVÍ

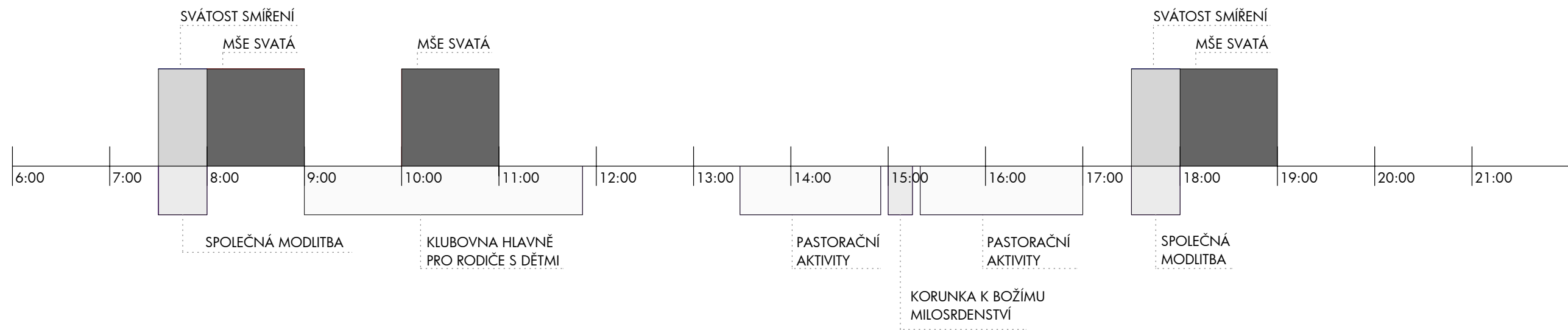
PŘIJMANÉ OPAKOVANĚ	UZDRAVUJÍCÍ SVÁTOSTI	SVÁTOST POKÁNÍ (SMÍŘENÍ)
		SVÁTOST POMAZÁNÍ NEMOCNÝCH
	SVÁTOST DÍKŮČINĚNÍ	SVÁTOST EUCHARSTIE

FUNKČNÍ ANALÝZA - ČASOVÝ HARMONOGRAM FARNOSTI

BĚŽNÝ DEN



NEDĚLE



PASTORACE	PRO VŠECHNY	MUŽI	ŽENY	MLÁDEŽ	DĚTI	SENIORI	PROSTOR
FORMAČNÍ	BIBLICKÉ SPOLEČENSTVÍ, KURZ ALFA, DUCHOVNÍ OBNOVA, SPOL. MANŽELŮ	DUCHOVNÍ OBNOVA/ CVIČENÍ, MODLITBY OTCŮ	DUCHOVNÍ OBNOVA/ CVIČENÍ MODLITBY MATEK	BIBLICKÉ SPOLEČENSTVÍ, KURZ ALFA, DUCHOVNÍ OBNOVA	VÝUKA NÁBOŽENSTVÍ, KLUB MINISTRANTŮ, SCHOLA		KOSTEL, FARA, KLUBOVNA
EDUKAČNÍ	FARNÍ KNIHOVNA, PŘEDNÁŠKY, OSOBNÍ ROZHOVORY, KERAMICKÁ DÍLNA				VÝTVARNÍ KROUŽEK		FARA, KLUBOVNA, FARNÍ ZAHRADA
RELAXAČNÍ	ČAJOVNA, NEALKO BAR, DESKOVÉ HRY, FARNÍ KNIHOVNA			FILMOVÉ VEČERY, ČAJOVNA, DESKOVÉ HRY	KLUBOVNA - HRY PRO MENŠÍ DĚTI LETNÉ TÁBORY	KLUBOVNA - SPOLEČNÉ SETKÁNÍ	FARA, KLUBOVNA, FARNÍ ZAHRADA
SPORTOVNÍ	VOLEJBAL, STOLNÍ TENIS, MÍČOVÉ HRY	MALÝ FOTBAL PRO ŽENATÉ MUŽE, CVIČENÍ	VOLEJBAL, CVIČENÍ		MÍČOVÉ HRY	CVIČENÍ	TĚLOCVIČNA
KULTURNÍ	FARNÍ PLES, KONCERTY, DIVADLA, FESTIVALY			KONCERTY, DIVADLA, FESTIVALY			KOSTEL, FARA, MIMO FARNOST

FUNKČNÍ ANALÝZA - PERIODIZACE

	PERIODIKA	ÚKON	FUNKCE
DUCHOVNÍ NÁPLŇ	DENNĚ	MŠE SVATÁ, DENNÍ	BOHOSLUŽBA SLOVA (KRATŠÍ) A OBĚTI, PŘIJÍMÁNÍ SVÁTOSTI EUCHRASTIE
		SVATÁ ZPOVĚĎ	SVÁTOST SMÍŘENÍ, SOURKOMÉ VYZNÁNÍ HŘÍCHŮ BOHU SKRZE KNĚZE
		SPOLEČNÉ MOTLIDBY VĚŘÍCÍCH	MOTLIDBY, RŮŽENEC, LITANIE K SVATÝM
		DENNÍ MOTLIDBA CÍRKVI, VEŠPERY	RANNÍ/ VEČERNÍ MOTLIDBA Z BREVIÁŘE, V NĚKTERÝCH KOSTELECH SPOLEČNĚ V KOSTELE
	MĚSÍČNĚ/ TÝDNĚ	MŠE SVATÁ (NEDĚLNÍ)	BOHOSLUŽBA SLOVA (DELŠÍ) A OBĚTI, PŘIJÍMÁNÍ SVÁTOSTI EUCHRASTIE
		EUCHARISTICKÁ ADORACE	PROJEV ÚCTY KE KRISTU, POKLONA PŘED VYSTAVENOU NEJSV. SVÁTOSTÍ OLTÁRNÍ
		CHVÁLY	CHVÁLENÍ BOHA FORMOU ZPĚVU, SLOVA A TICHÁ, ČASTO SPOJENO S ADORACÍ
	ROČNĚ	1. SV. PŘÍJMÁNÍ	PRVNÍ PŘIJETÍ SVÁTOSTI EUCHRASTIE PO ZHRUBA ROČNÍ FORMACI
		SVÁTOST BIŘMOVÁNÍ	INICIAČNÍ SVÁTOST, UVEDENÍ ČLOVĚKA DO KŘEŠŤANSKÉ DOSPĚLOSTI PO PŘÍPRAVĚ
	CYKlicky	SLAVNOSTI, DŮLEŽITÉ CÍRKEVNÍ UDÁLOSTI	VELIKONOCE, PŮSTNÍ OBDOBÍ - KŘÍŽOVÁ CESTA, ŘÍJEN - PRAVIDELNÁ MOTLIDBA RŮŽENCE, ADVENTNÍ OBDOBÍ, RORÁTY, VÁNOCE
	NA VYŽÁDÁNÍ	KŘEST, SVATBA, POHŘEB	SVÁTOSTI, LITURGICKÉ ÚKONY, DLE POTŘEBY JEDNOTLIVÝCH VĚŘÍCÍCH/ POZŮSTALÝCH
	OBČASNĚ	PŘEDNÁŠKY, DISKUZE, AKTIVITY, ČETBA BIBLE	DISKUZE A ROZPRÁVY NA RŮZNÉ TÉMA, ČETNOST DLE POTŘEBY FARNOSTI
KULTURNÍ NÁPLŇ	OBČASNĚ	KONCERTY, DIVADLA	KULTURNÍ AKCE ČASTO S NÁBOŽENSKÝM TÉMATEM (NENÍ PODMÍNKOU, HLAVNĚ V OBDOBÍ VÁNOC, VELIKONOC, V PRŮBĚHU LÉTA)
		VÝSTAVY, RECITÁL	

SYNTÉZY

SYNTÉZY

m2/návštěvník

“m2/os” je analytická hodnota přibližující vyváženost kostelů a věřících v daném území. Zohledňuje nejen počet kostelů, ale i jejich velikost v závislosti na počtu aktivních věřících, které tyto kostely využívají. Nevypovídá však nic o typologii a potřebného prostoru pro navrhování. Slouží k mapování v širším měřítku a porovnáváním přibližuje problematické oblasti, které se odchylují od aritmetického průměru. Matematicky se dá vyjádřit jako:

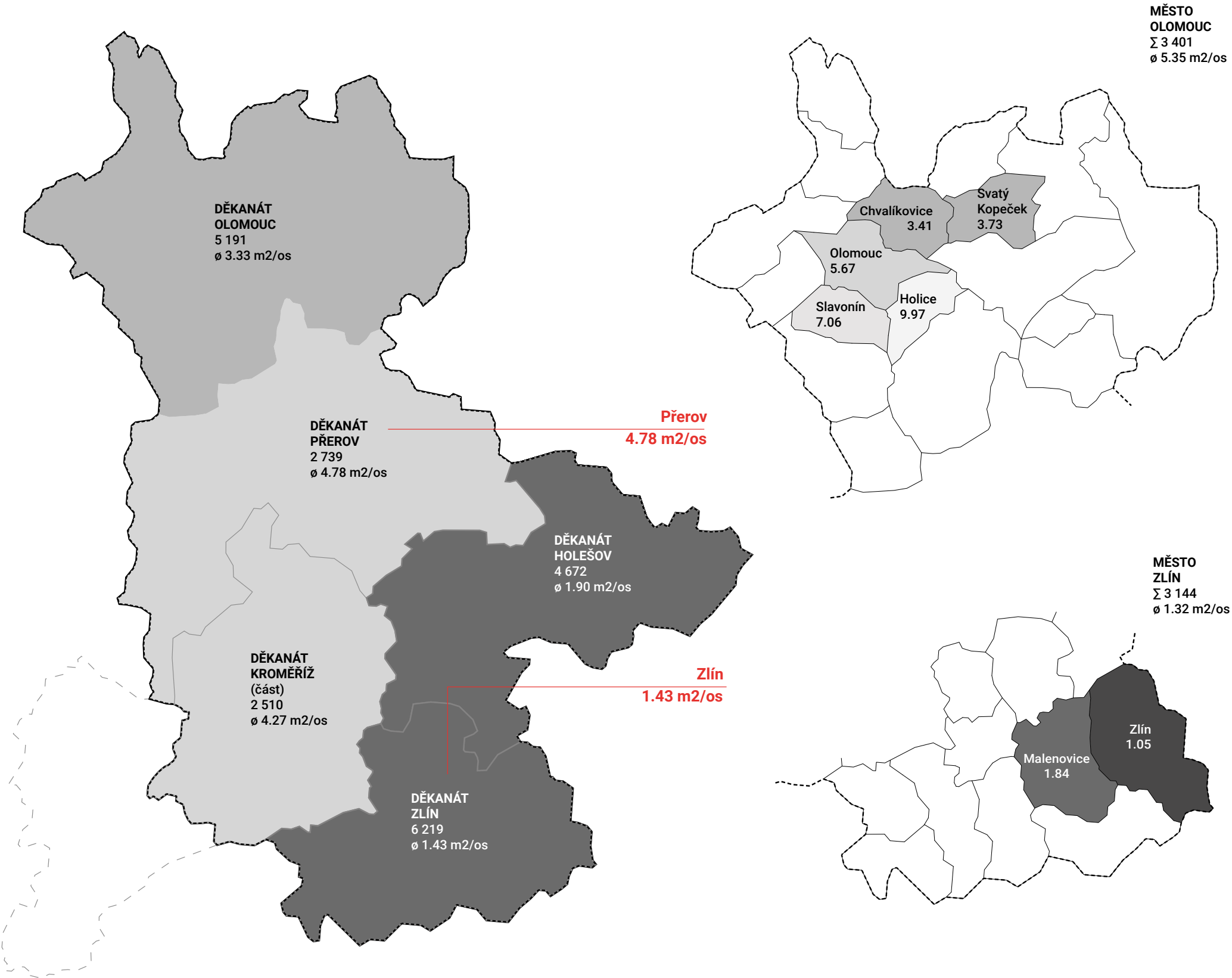
$$m2/os = \sum_i p_{ik} / n_{ik}$$

kdy:

- p_{ik} ... plocha kostela
 n_{ik} ... počet aktivních věřících v kostele

legenda:
DĚKANÁT
počet aktivních věřících
ø m2 kostela/ aktivní věřící ŘK

- 8.1 - 10 m2/os
- 6.1 - 8 m2/os
- 4.1 - 6 m2/os
- 2.1 - 4 m2/os
- 1.1 - 2 m2/os
- 0 - 1 m2/os



SYNTÉZA - POROVNÁNÍ LOKALIT

Mapování celého území nám umožnilo zhodnotit komplexní situaci a náboženské klima, které se v částech řešeného území vzhledem k jeho rozloze podstatně liší. Výchozími pro nás byla města Olomouc a Zlín reprezentující oblast Hané a Valašska. Města vzdálená pouhých 50 km mají zcela odlišný historický kontext, který ovlivnil nejen jejich vznik, ale vliv měl i na utváření vnitřní společnosti, která reflektuje místní spiritualitu. Obecným posouzením historie vzešly předpoklady, které odhadují tamější situaci. Postupná analýza skrze různorodá odvětví a na sobě nezávislých zdrojů: dat veřejné databáze Českého statistického úřadu - zejména pak Sčítání lidu a demografie, katalog Olomoucké Arcidiecéze, Národní památkový ústav nebo sumáře jednotlivých děkanátů; přesněji dokreslila vytíženost kostelů v m2/osobu v jednotlivých děkanátech, které byly součástí našeho vytyčeného území. Dle výpočtů se jako nejméně vytížená oblast ukázal děkanát Přerov, dále Kroměříž a za nimi Olomouc. Naopak pro území děkanátu Holešov a Zlín jsou hodnoty vytíženosti vysoké. Pokud zkoumáme jednotlivé farnosti na správním území Olomouce a Zlína je zde evidentní kontrast v hodnotách mezi těmito dvěma městy. Započítáním výsledků předchozích ročníků Laboratoře sakrálního prostoru v Brně (2016) a Ostravě (2017) by se dal stanovit průměr 2,9 m2 kostela/věřícího člověka. Zkoumaná oblast Hané se tak zdá být s hodnotou 3,6 m2/věř. os. nad celkovým průměrem, což značí velkém množství nebo nízkém počtu aktivních věřících, to by kopírovalo výstupy z veřejné databáze Sčítání lidu 2011. Naopak zkoumaná oblast Valašska 1,43 m2/věř. os se jeví jako podprůměrná vůči celkové hodnotě a vypovídá podle syntéz o nedostatečném počtu kostelů.

velikost řešeného území

počet obyvatel v oblasti

počet kostelů v ŘK

% věřících ŘK

% praktikujících ŘK

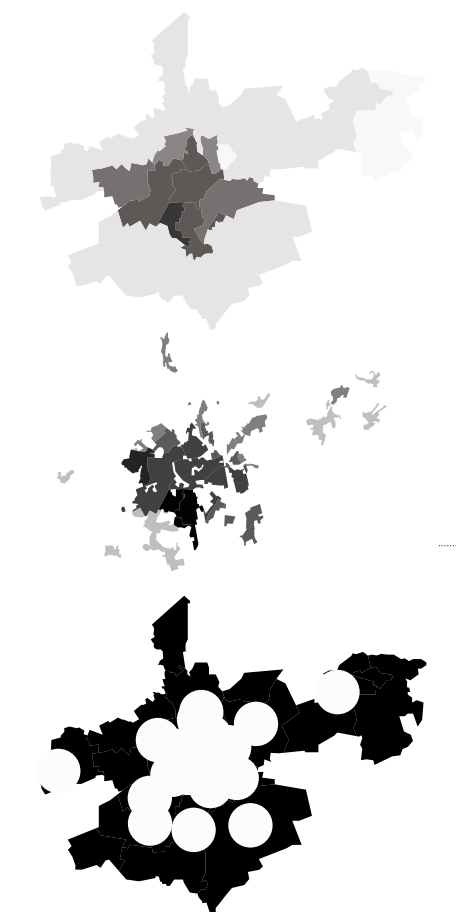
Ø počet návštěvníků kostela

Ø velikost kostela

m2/věřící

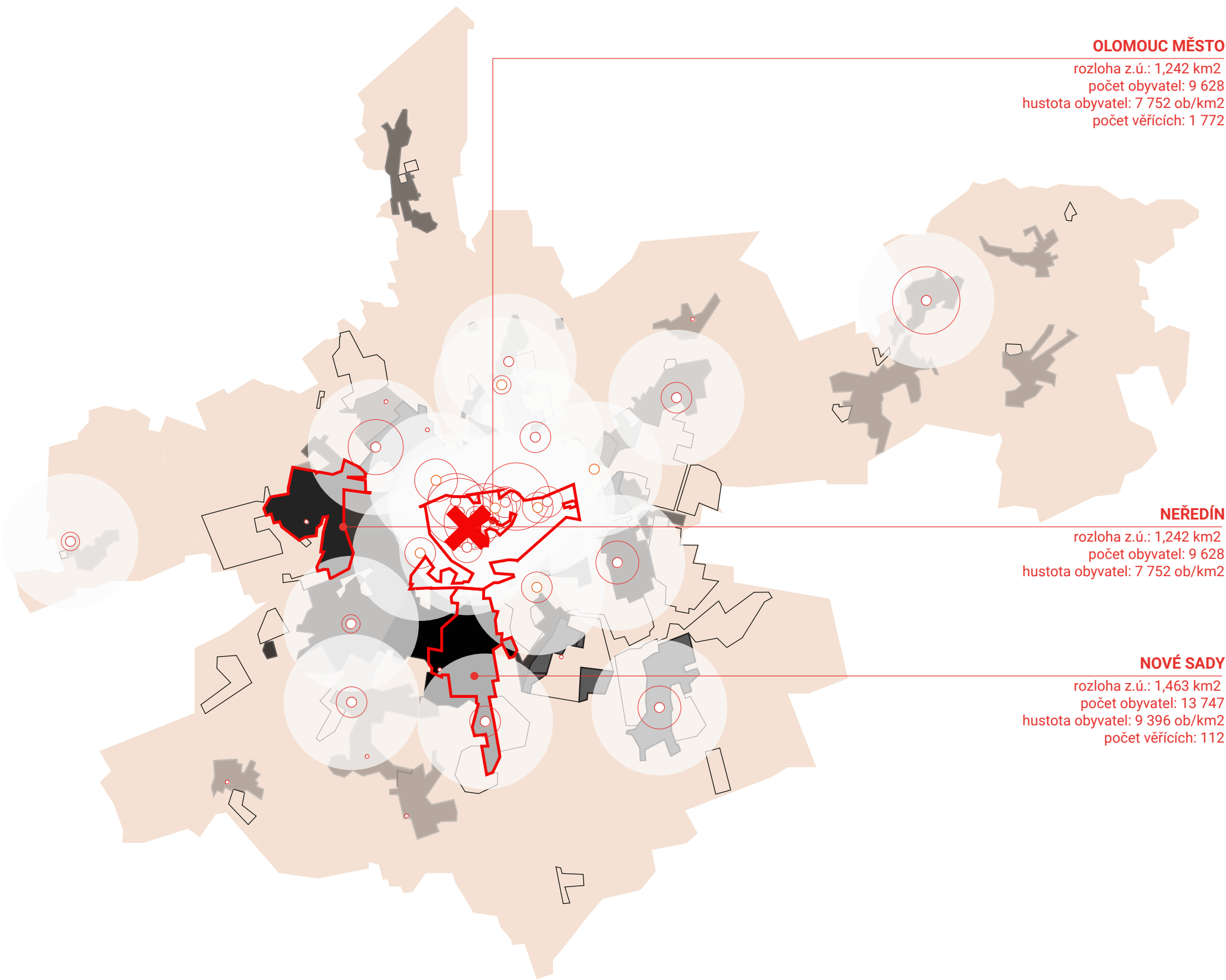
Olomouc (širší město)	Přerov	Kroměříž (část)	Holešov	Zlín (širší město)	BRNO	OSTRAVA
103.4 km²	400 km²	284.5 km²	290 km²	102.8km²	282.6 km²	300 km²
100 378	81 069	68 842	37 000	75 117	387 978	317 575
33	32	21	19	19	37	40
12.19	14.79	17.30	24.47	18.33	12.5	12.5
1.82	3.37	4.78	12.63	3.48	3.8	2.2
176	86	157	246	396	395	192
820 m²	411 m²	670 m²	467 m²	566 m²	800 m²	516 m²
3.33	4.78	4.27	1.90	1.43	2.0	2.6

porovnání lokalit - chybějící duchovní stavby
Olomouc - katastrální území



Průnikem analýz demografie, hustoty zastavění a docházkové vzdálenosti kostelů (1km/15min) získáváme přehled o vyváženosti území - kde sledovaná duchovní místa přebývají a kde naopak chybí, a jaký je lidský potenciál. V Olomouci lze mapovat dva zásadní problémy, které přirozeně vyplývají z historického kontextu a struktury růstu města. V historickém centru Olomouce se nachází mnoho kostelů s vyšší kapacitou, které vznikaly uvnitř hradebního systému. V současné době jsou kapacitně nevytížené, některé jsou nečinné a některé kostely přišly o svou původní funkci duchovního chrámu. Takový problém se týká především historického centra města. Další kostely vznikaly ve vesnicích, které se později staly součástí města. Jejich využití je vyvážené. Protipólem jsou sídliště, která vznikala nárazově a na jejich území se vyskytuje buď jen malá nebo žádná kaple.

pramen. Český statistický úřad, Veřejná databáze



OLOMOUC MĚSTO

rozloha z.ú.: 1,242 km²
počet obyvatel: 9 628
hustota obyvatel: 7 752 ob/km²
počet věřících: 1 772

NEŘEDÍN

rozloha z.ú.: 1,242 km²
počet obyvatel: 9 628
hustota obyvatel: 7 752 ob/km²

NOVÉ SADY

rozloha z.ú.: 1,463 km²
počet obyvatel: 13 747
hustota obyvatel: 9 396 ob/km²
počet věřících: 112

tendence osídlení a počty obyvatel Zlín - katastrální území, zastavění

