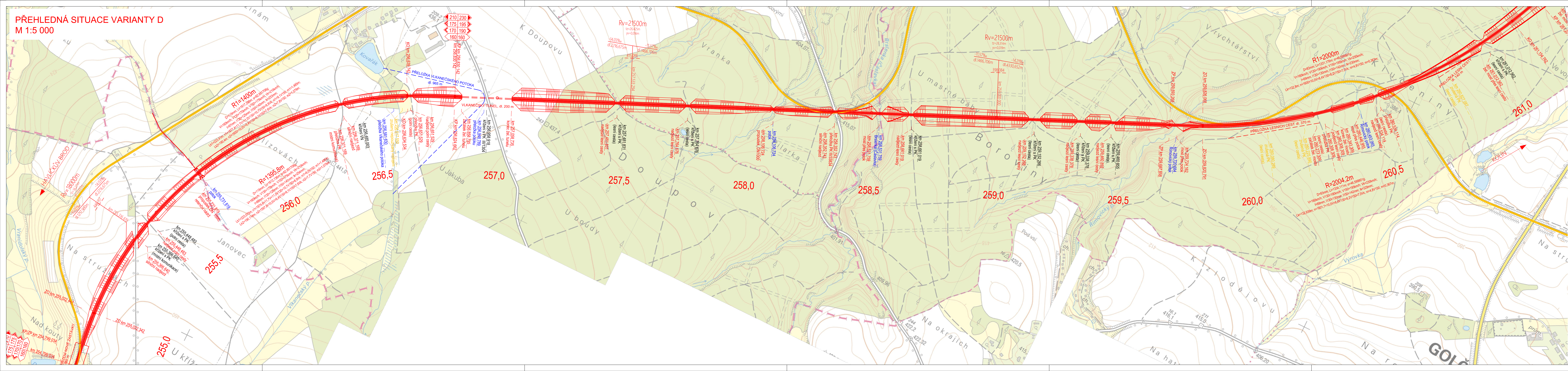
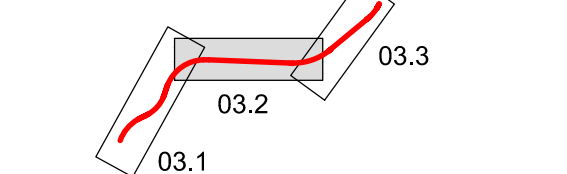


PŘEHLEDNÁ SITUACE VARIANTY D  
M 1:5 000



KLAD LISTŮ:

← HAVLÍČKŮV BROD → KOLÍN



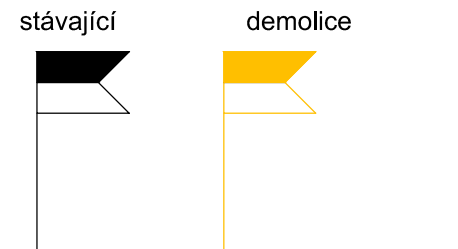
LEGENDA

- km 259,338-378 staničení stávajícího stavu (křížení s pozemní komunikací, objekt - most, propustek, tunel)
- km 259,338-378 staničení nového stavu (křížení s pozemní komunikací - přeložka, objekt - most, propustek, tunel)
- km 259,338-378 staničení demolice stávajícího stavu
- km 259,338-378 staničení vodních toků
- přeložka
- demolice

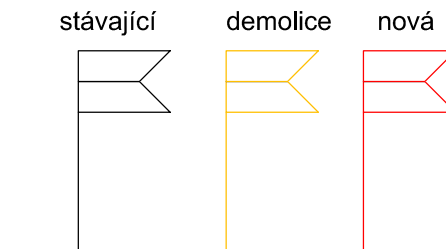
LEGENDA RYCHLOSTÍ

- 230 210 RYCHLOST VK
- 195 175 RYCHLOST V150
- 185 170 RYCHLOST V130
- 160 160 RYCHLOST V

označení polohy železniční stanice



označení polohy železniční zastávky



Výškový systém B.p.v. / Souřadný systém JTSK

DRUH PRÁCE	BAKALÁŘSKÁ PRÁCE
VYPRACOVAL	TEREZA ČECHOVÁ
KONTROLOVAL	Ing. TOMÁŠ ŘÍHA
VYSOKÁ ŠKOLA	VUT BRNO, FAKULTA STAVEBNÍ
MÍSTO STAVBY	OKRES HAVLÍČKŮV BROD
NÁZEV STAVBY	NÁVRH TRATOVÉ PŘELOŽKY V ÚSEKU LEŠTINA U SVĚTLÉ - GOLČŮV JENÍKOV
OBSAH:	PŘEHLEDNÁ SITUACE VARIANTY D
FORMÁT	7 x A4
DATUM	24.05.2024
STUPEŇ PD	STUDIE
MEŘITKO	Č. VÝKRESU 1:5 000 03.2