

# FACELIFT EDU

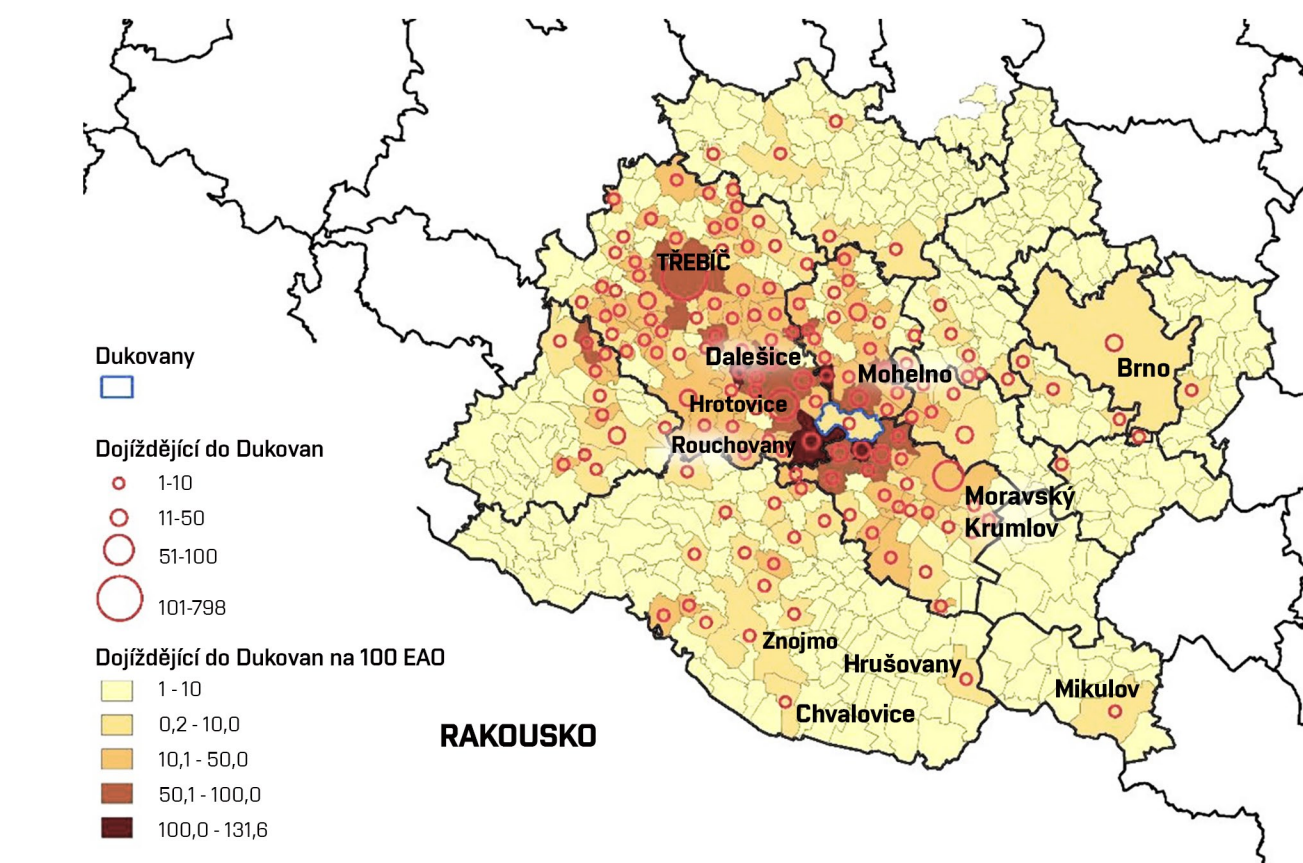
DIPLOMOVÁ PRÁCE KVĚTEN 2020  
DIPLOMA THESIS MAY 2020

VEDOUCÍ PRÁCE PROF. ING. ARCH. ALOIS NOVÝ, CSc. ▪ AUTOR PRÁCE **BC. TEREZA RŮŽIČKOVÁ**  
SUPERVIZOR AUTHOR

VYSOKÉ UČENÍ TECHNICKÉ V BRNĚ ▪ FAKULTA STAVEBNÍ ▪ ÚSTAV ARCHITEKTURY  
BRNO UNIVERSITY OF TECHNOLOGY FACULTY OF CIVIL ENGINEERING DEPARTMENT OF ARCHITECTURE



## ANALÝZA PRÁCE A PRACOVNÍCH PŘÍLEŽITOSTÍ



### TRH PRÁCE V REGIONU

- Významný zaměstnavatel v regionu - samotná EDU nebo subdodavatelské firmy
- Subdodavatelské firmy - většina v regionu

### VÝVOJ VZDĚLANOSTNÍ STRUKTURY OBYVATELSTVA

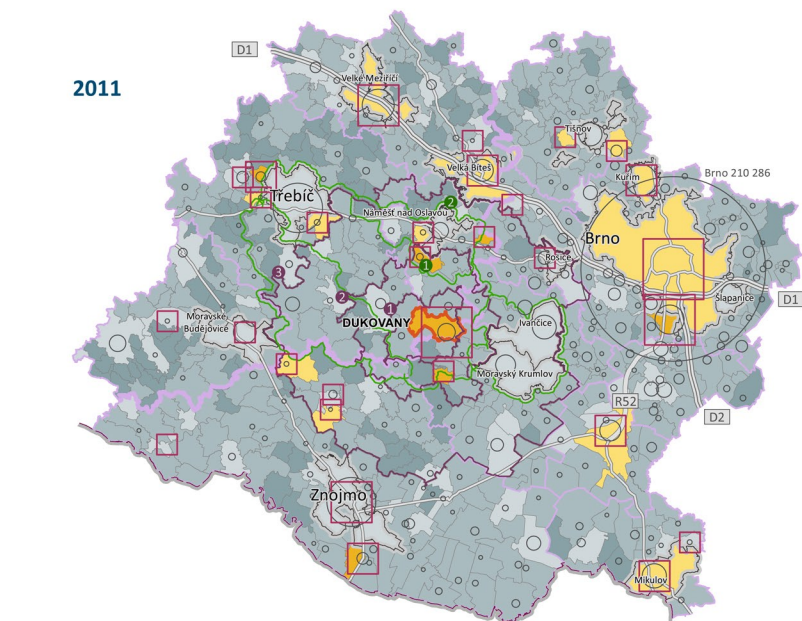
v obcích širokém okolí Jaderné elektrárny Dukovany 1991 - 2011



### EKONOMICKÉ ZÁKLADY EDU A REGIONU

#### PRACOVNÍ PŘÍLEŽITOSTI

v obcích širokém okolí Jaderné elektrárny Dukovany 1991 - 2011





ANALÝZA HISTORICKÉHO VÝVOJE ÚZEMÍ

SOUČASNÁ PODOBA JE DUKOVANY A BLÍZKÉHO OKOLÍ (VYZNAČENA POLOHA ZANIKLÝCH OBCÍ A ZACHOVANÝCH KAPLÍ)



KAPLE VE SKRYJÍCH



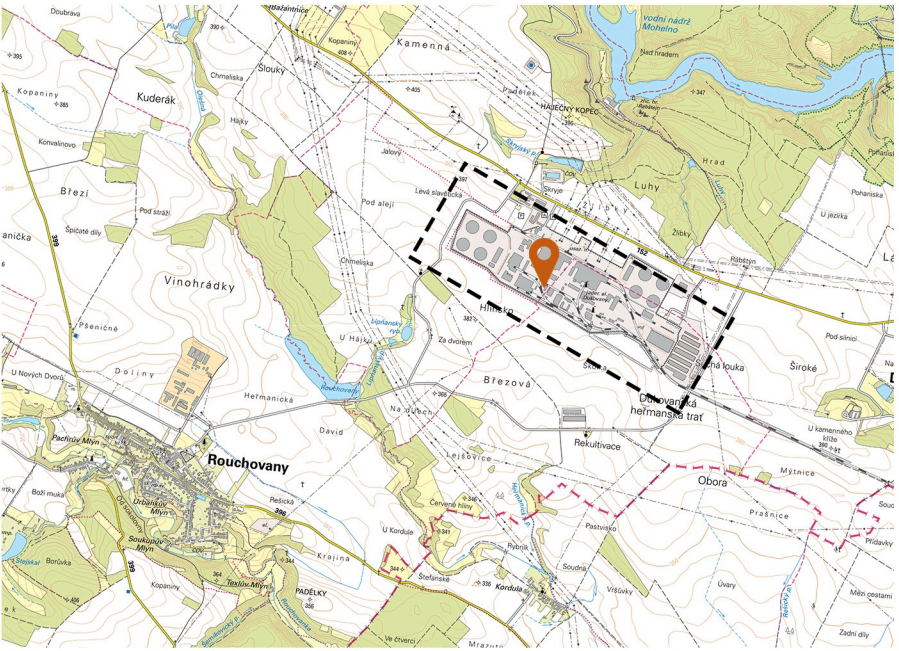
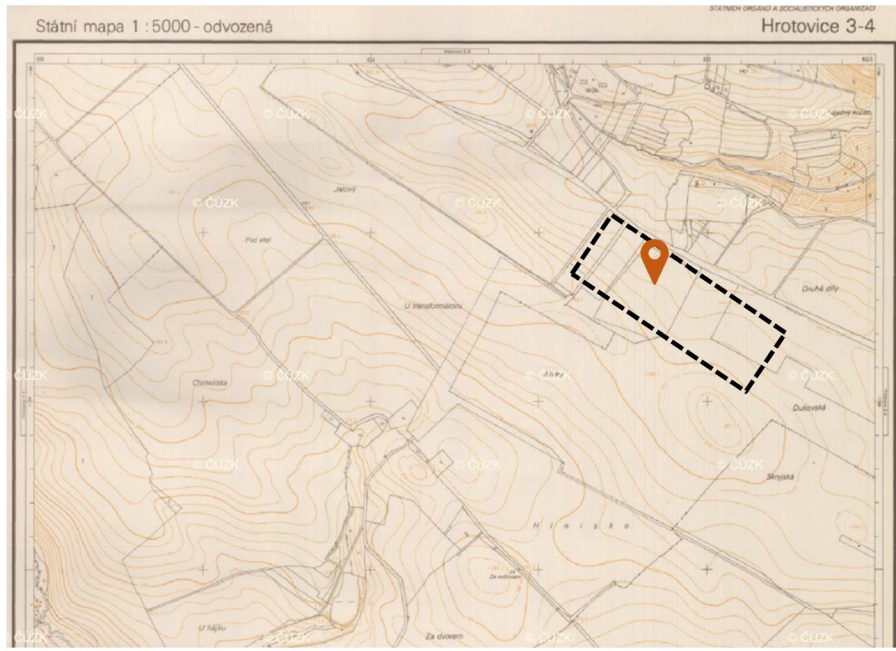
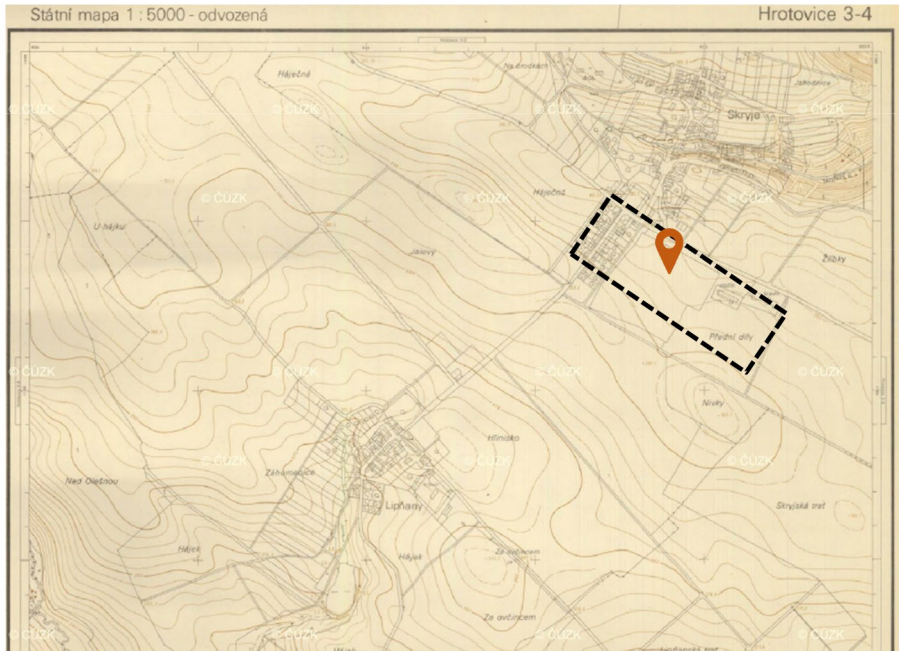
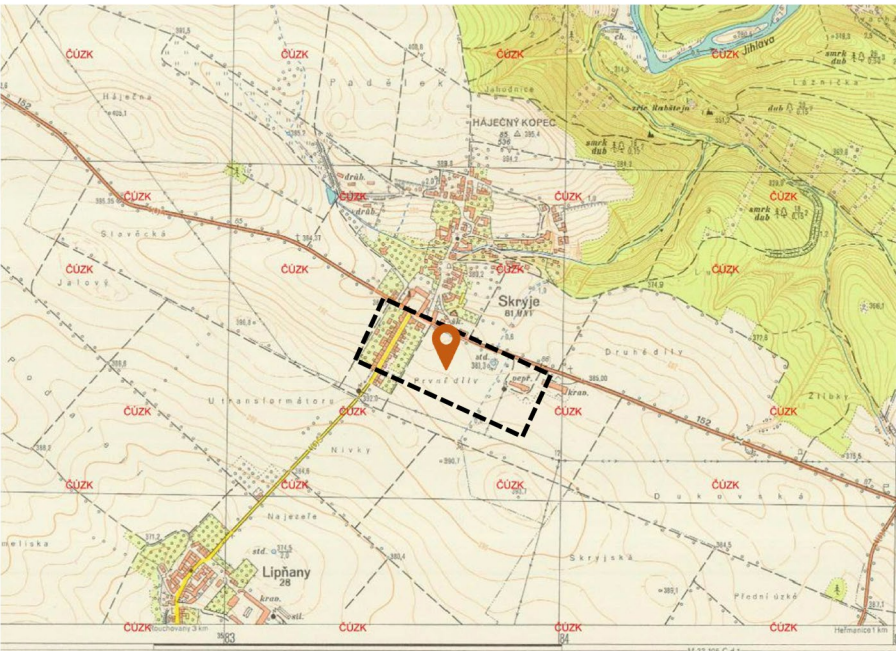
LIPŇANSKÁ KAPLE S PAMĚTNÍ DESKOU



KAPLE NAROZENÍ PANNY MARIE, HEŘMANICE



VÝVOJ ÚZEMÍ V LETECH 1969 - 2019



JADERNÁ ELEKTRÁRNA DUKOVANY

JADERNÁ ELEKTRÁRNA DUKOVANY JE PRVNÍ PROVOZOVANOU JADERNOU ELEKTRÁRNOU NA ÚZEMÍ ČESKÉ REPUBLIKY. JE UMÍSTĚNA ASI 30 KILOMETRŮ JIHOVÝCHODĚ OD TŘEBÍČE, MEZI OBCEMI DUKOVANY, SLAVĚTICE A ROUCHOVANY. SAMOTNÝ VZNIK JE DUKOVANY MŮŽEME ROZDĚLIT DO DVOU FÁZÍ.

PRVNÍ FÁZÍ BYLY PŘÍPRAVNÉ PRÁCE, KTERÝM PŘEDCHÁZELO MNOŽSTVÍ JEDNÁNÍ, POSTUPNÉ VYSÍDLOVÁNÍ A DEMOLICE VESNIC SKRYJE, LIPŇANY A HEŘMANICE A STAVBA PŘEDZÁVODNÍ ZÓNY.V DRUHÉ FÁZI UŽ BYLA ZAHÁJENA VÝSTAVBA SAMOTNÉ ELEKTRÁRNY, ZAHÁJENA ZAVÁŽKA PALIVA A POSTUPNÉ SPUŠTĚNÍ VŠECH 4 BLOKŮ DO PROVOZU.

EXISTENCI OBCÍ SKRYJE, LIPŇANY A HEŘMANICE DNES PŘIPOMÍNÁJÍ UŽ JEN TŘI STAVBY. TŘI KAPLE JSOU JEDINNÝMI STAVBAMI, KTERÉ BYLY PŘI RUŠENÍ VESNIC ZACHOVÁNY, A V SOUČASNOSTI JSOU JEDINNOU VIDITELNOU PAMÁTKOU PO ZANIKLÝCH OBCÍCH.

HISTORIE V DATECH

**KVĚTEN 1970**  
SOVĚTSKÝ SVAZ A ČESKOSLOVENSKO PODEPSALY DOHODU O STAVBĚ DVOU JADERNÝCH ELEKTRÁREN

**ČERVEN 1970**  
USKUTEČNILO SE JEDNÁNÍ ZÁSTUPCŮ ČSSR A SSSR O PROJEKTOVÁNÍ JADERNÝCH ELEKTRÁREN

**SPŘEN 1970**  
USKUTEČNILO SE JEDNÁNÍ, NA KTERÉM BYLO SCHVÁLENO STAVENÍŠTĚ U OBCE DUKOVANY

**1971**  
STAVEBNĚ GEOLOGICKÝ PRŮZKUM, GEODETICKÁ ZAMĚŘENÍ NA STAVENÍŠTI, ROZBORY VOD A METEOROLOGICKÝ PRŮZKUM LOKALITY

**1971-1978**  
BUDUJE SE VELKÉ VODNÍ DÍLO DALEŠICE A HRÁZ VYROVNÁVACÍ NÁDRŽE U MOHELNA

**DUBEN 1974**  
PROBÍHÁJÍ NEZBYTNÉ PŘÍPRAVNÉ PRÁCE PODLE DÍLČÍCH,POSTUPNĚ ZPRACOVÁVANÝCH PROJEKTŮ

**1975**  
KRONIKA OBCE SKRYJE KONČÍ ZÁPÍSEM ZA ROK 1975 (POSLEDNÍ OBYVATELÉ Z OBCE ODEŠLI AŽ V PRŮBĚHU ROKU 1977)

**1975-1978**  
PŘÍPRAVNÉ PRÁCE BYLY PROVÁDĚNY ČÁSTEČNĚ PODLE PŮVODNÍHO PROJEKTU A ZÁROVEŇ BYLY PRŮBĚŽNĚ DOPROJEKTOVÁVANY PODSTATNÉ ČÁSTI BUDOUCÍ ELEKTRÁRNY

**1978**  
ZAHÁJENÍ VÝSTAVBY

**1985-1987**  
POSTUPNĚ UVEDENÍ VŠECH 4 BLOKŮ DO PROVOZU

**1990**  
DOKONČEN PROCES KOLAUDACE

FOTOGRAFIE Z VÝSTAVBY PŘEDZÁVODNÍ ZÓNY EDU

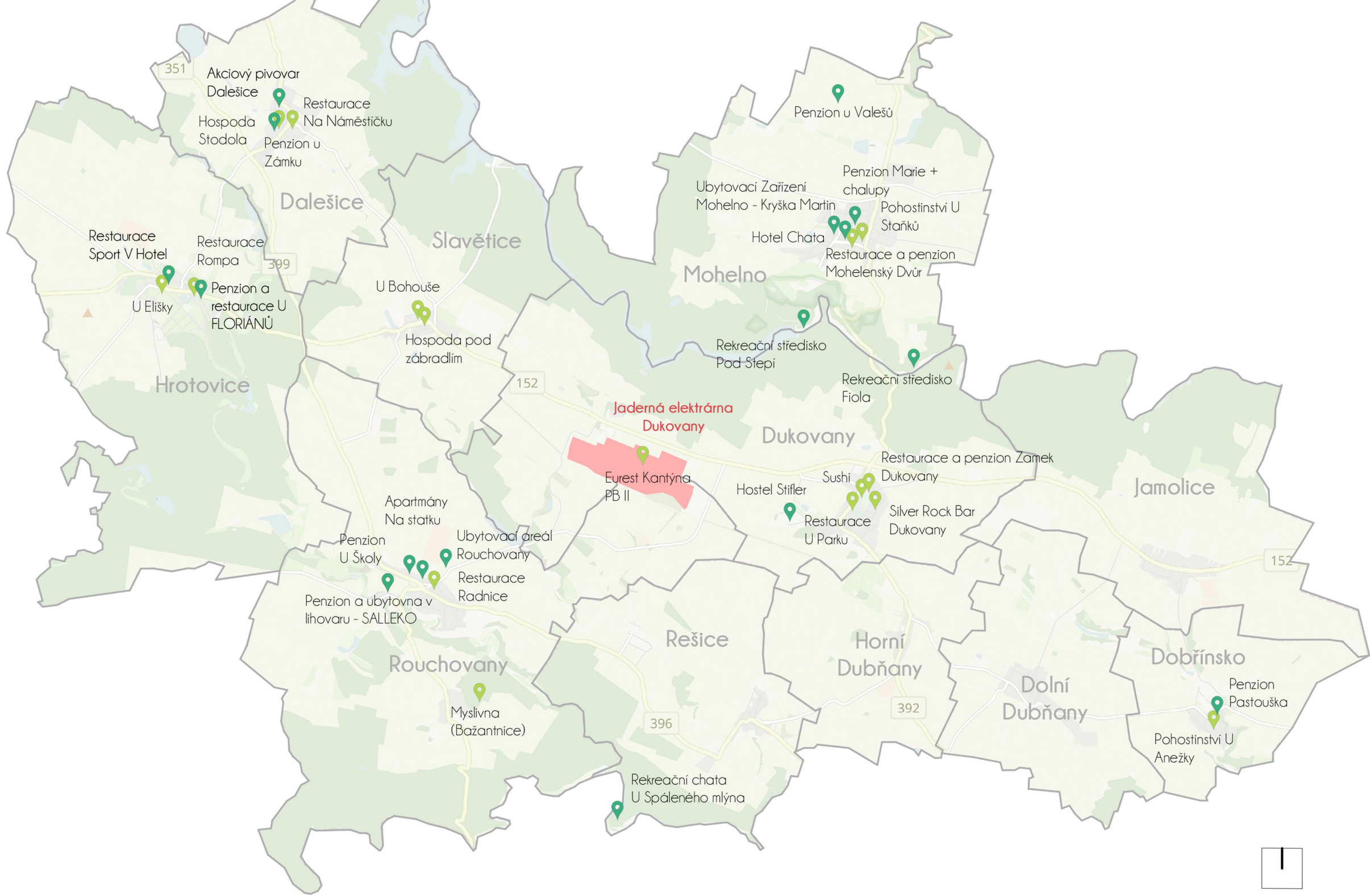


ANALÝZA OBČANSKÉ VYBAVENOSTI

ŠKOLSTVÍ, SPORT , OBCHOD



UBYTOVÁNÍ, GASTRONOMIE

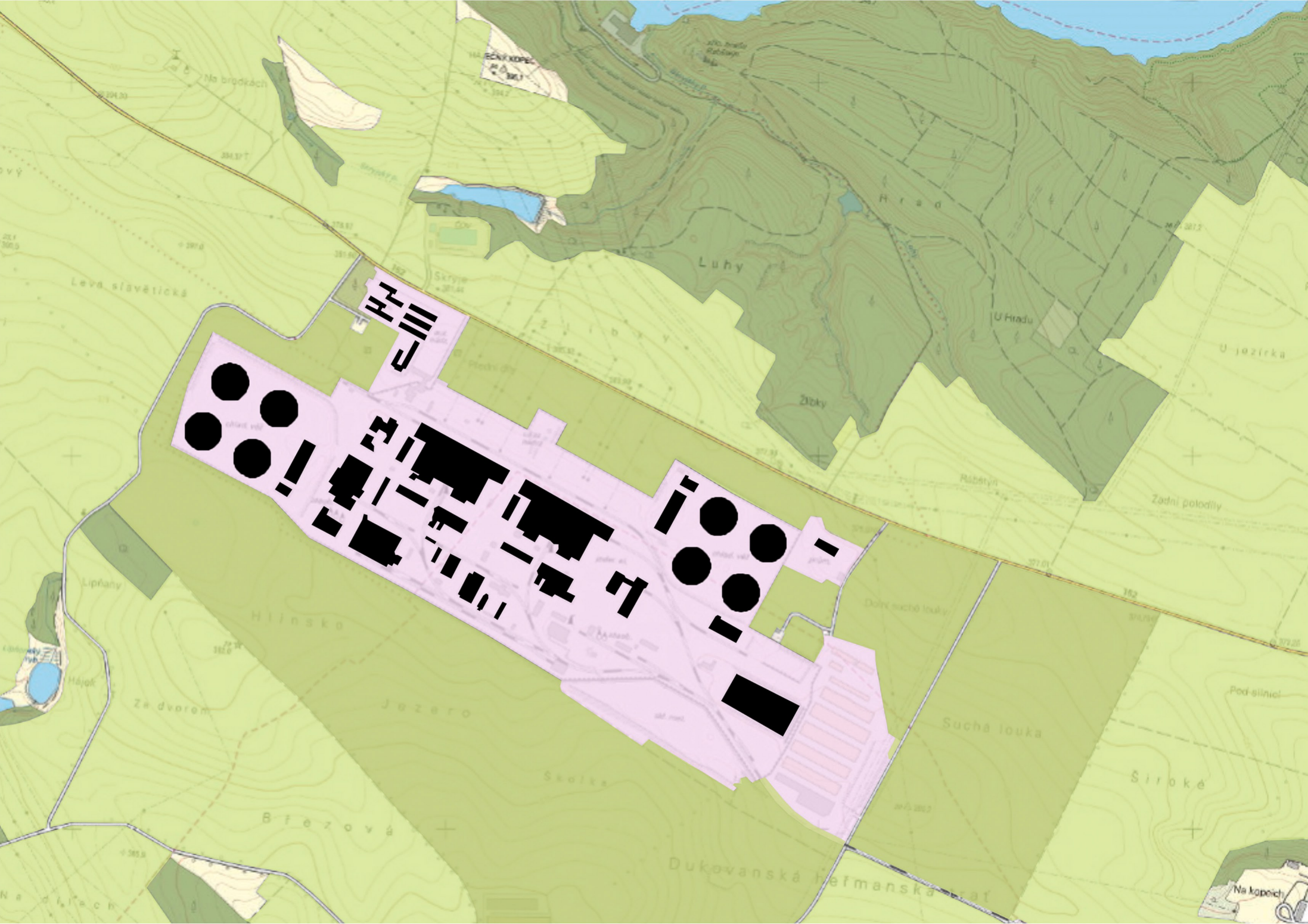


LEGENDA

- ŠKOLSTVÍ
- OBCHODNÍ SÍŤ
- SPORT A REKREACE
- VEŘEJNÉ STRAVOVÁNÍ
- UBYTOVÁNÍ



ANALÝZA ZELENE



LEGENDA

- PLOCHA ZEMĚDĚLSKÁ - VEŘEJNÁ
- PLOCHA ZEMĚDĚLSKÁ- JED
- PLOCHY LESNÍ A PŘÍRODNÍ
- PLOCHY SMÍŠENÉ PŘÍRODNÍ
- PLOCHY VODNÍ
- PRŮMYSLOVÁ ZÓNA



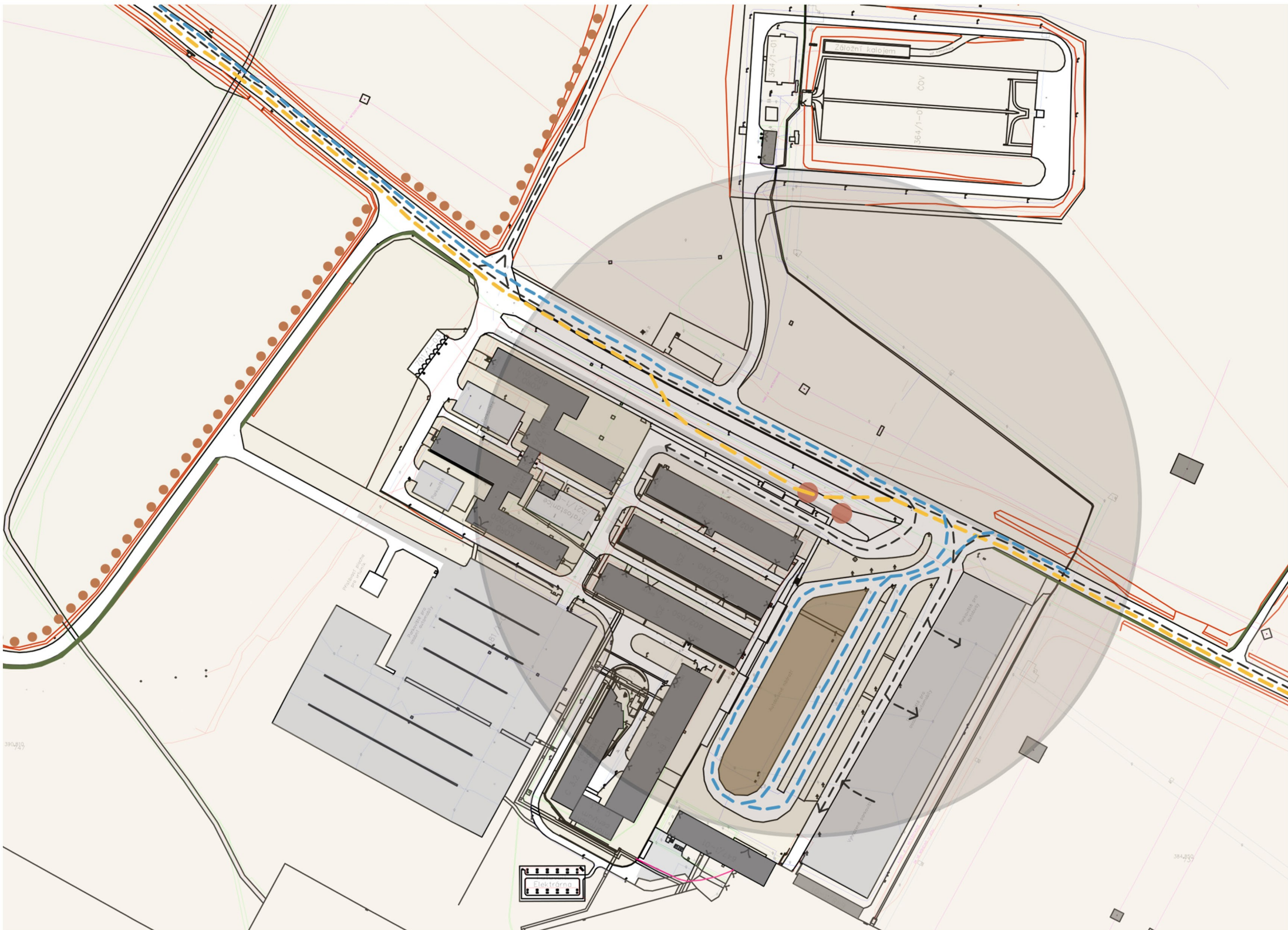
LEGENDA

- PLOCHA ZEMĚDĚLSKÁ - VEŘEJNÁ
- PLOCHA ZEMĚDĚLSKÁ - JED
- PLOCHA ZEMĚDĚLSKÁ - JED
- STROMY
- HRANICE ŘEŠENÉHO ÚZEMÍ



V první polovině roku 2018 byla nedaleko závodní jídelny v elektrárně vybudována bylinková zahrádka, kdy vypěstované byliny jsou využívány k dochucování pokrmů závodní jídelny. Případné přebytky slouží jako dárky pro návštěvníky elektrárny.

ANALÝZA DOPRAVY

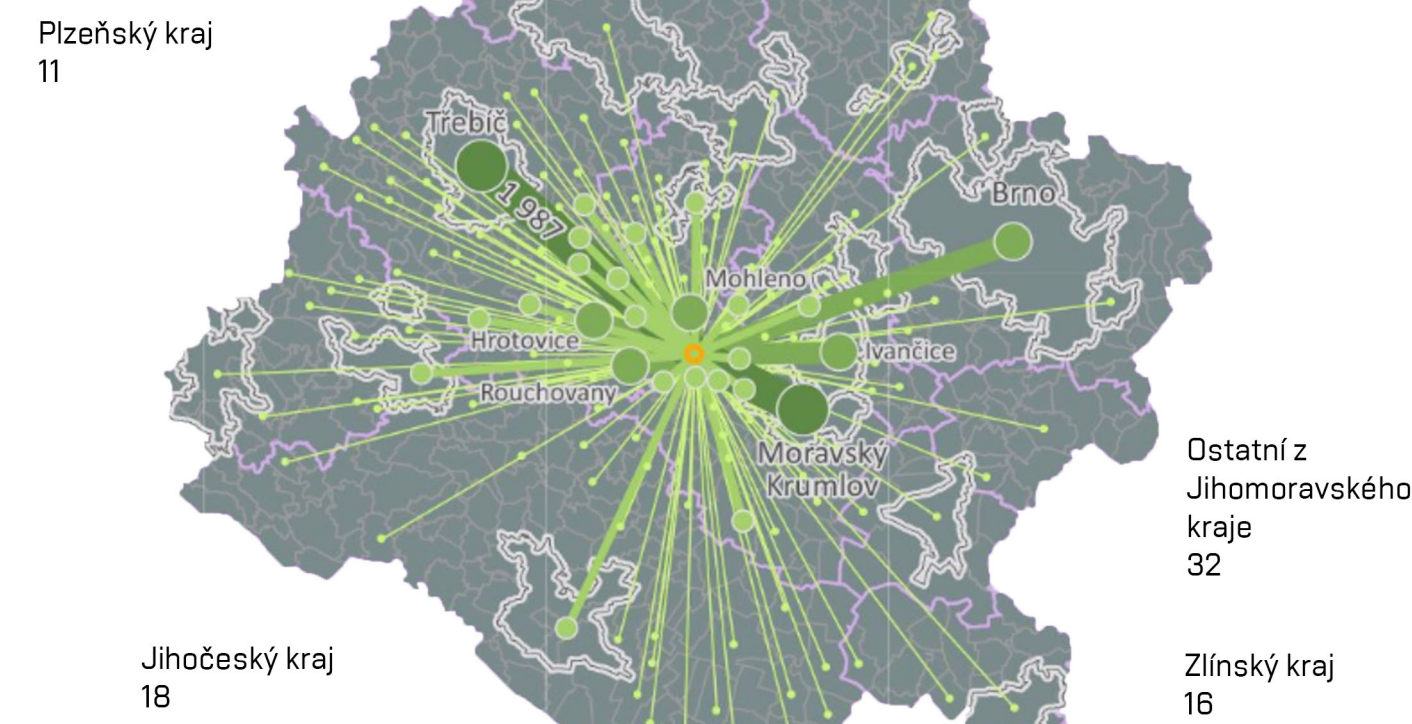


LEGENDA

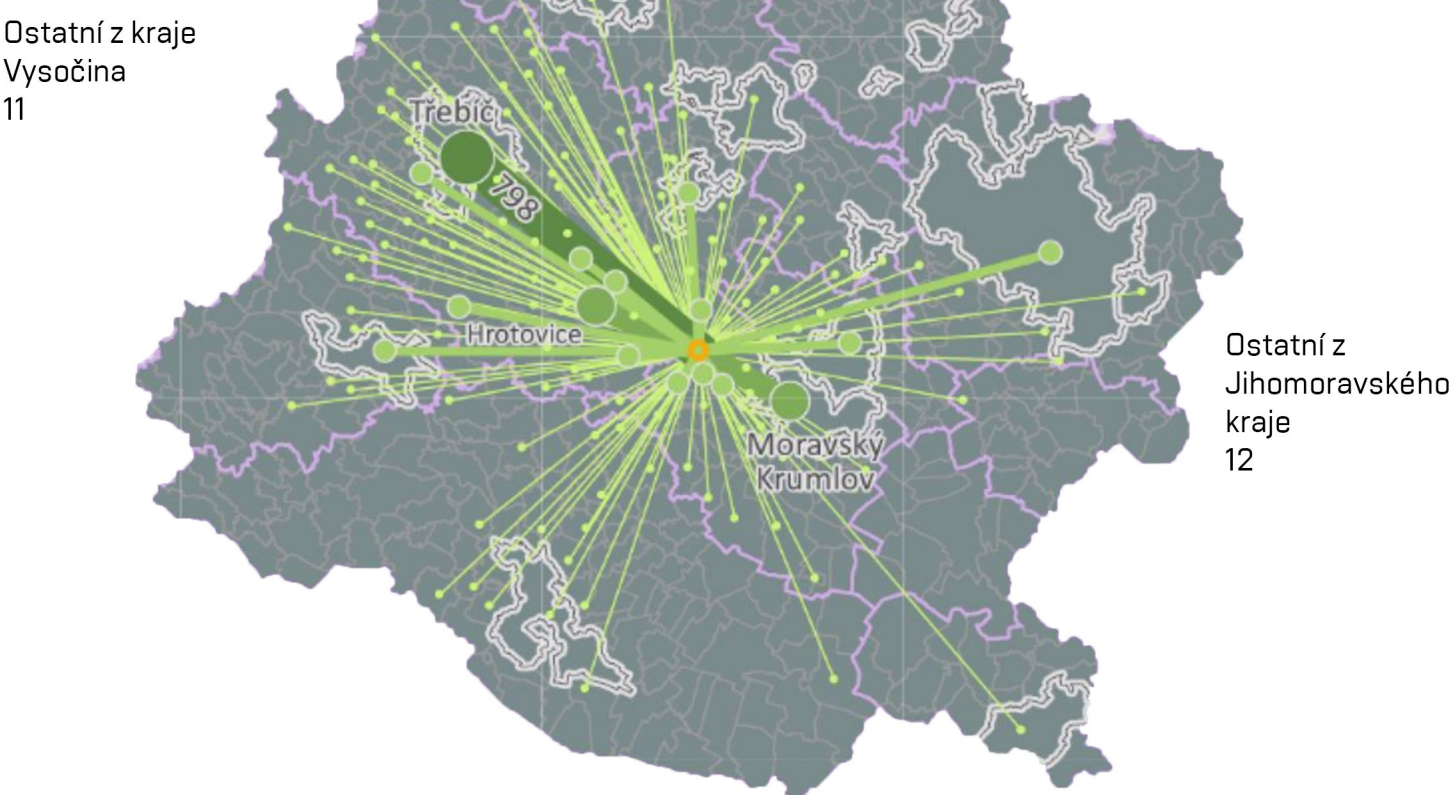
- PARKOVÁNÍ
- SMLOVNÍ AUTOBUSOVÉ NÁDRAŽÍ
- ZASTÁVKY LINKOVÉHO NÁDRAŽÍ
- CYKLOSTEZKA
- PĚŠÍ CESTA
- SMĚR AUTOBUSŮ LINKOVÉHO NÁDRAŽÍ
- SMĚR AUTOBUSŮ SMLOVNÍHO NÁDRAŽÍ
- SMĚR AUTOMOBILŮ

ANALÝZA DOPRAVY - DOJÍŽDKOVÉ PROUDY

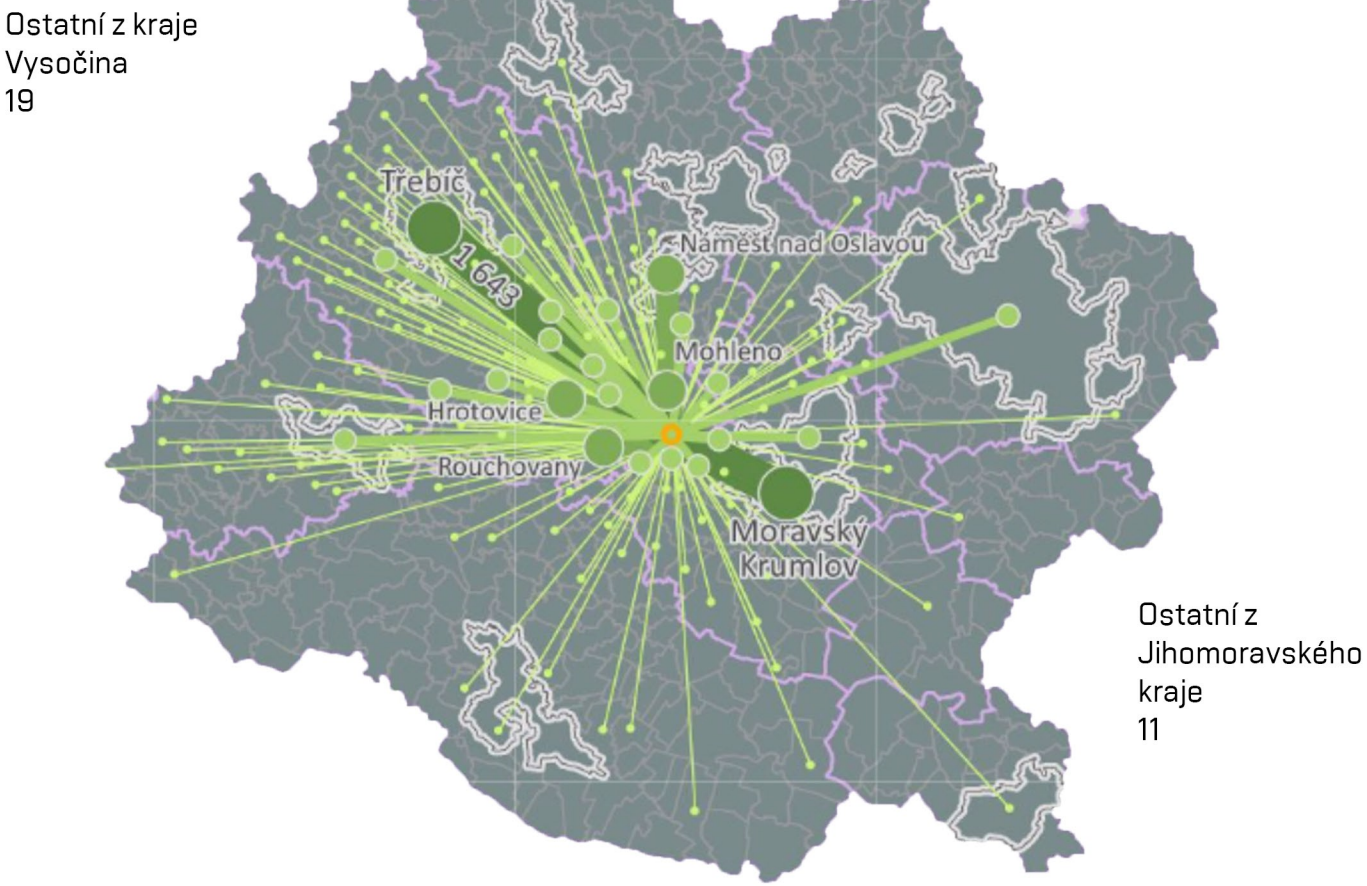
1991



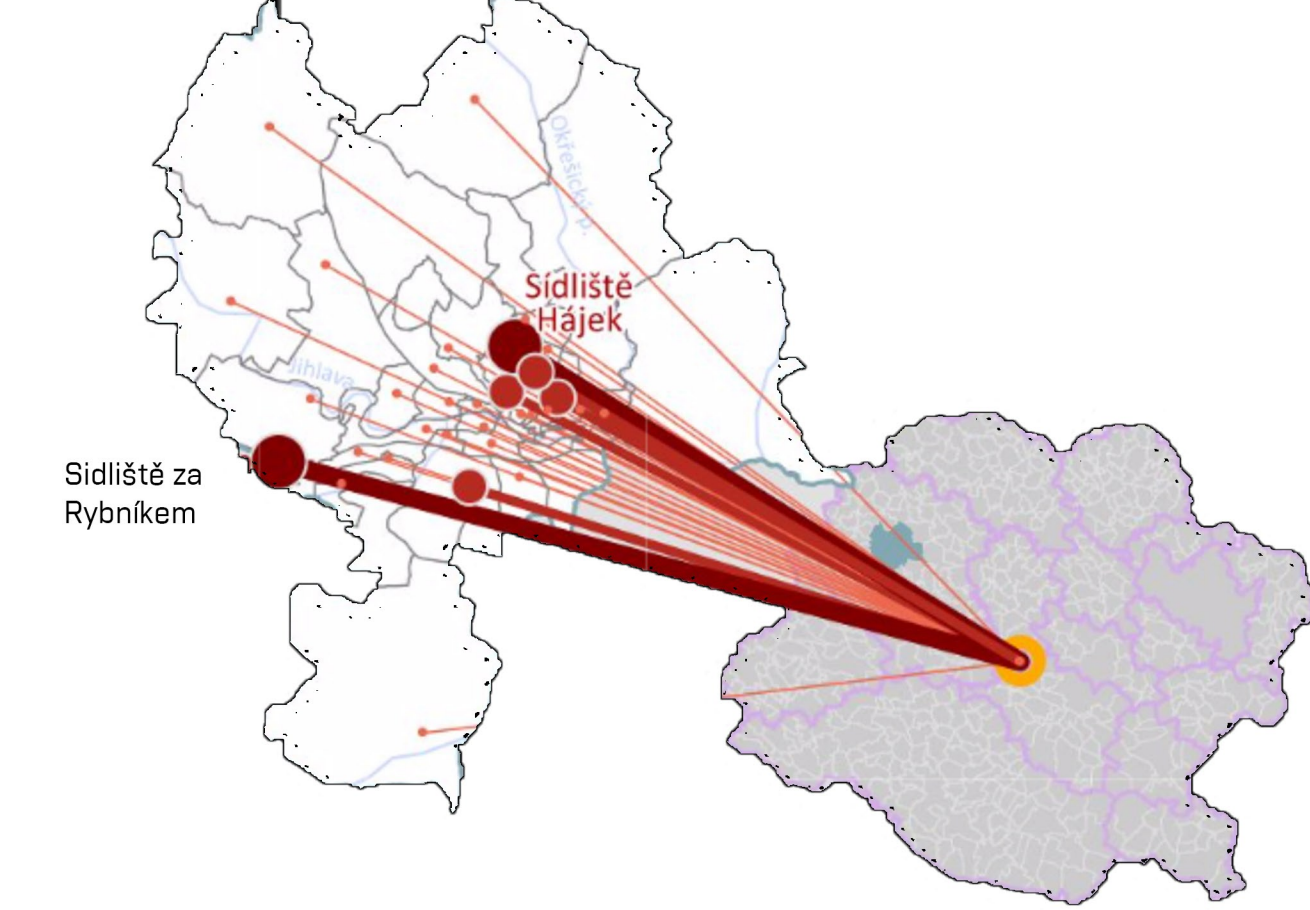
2011



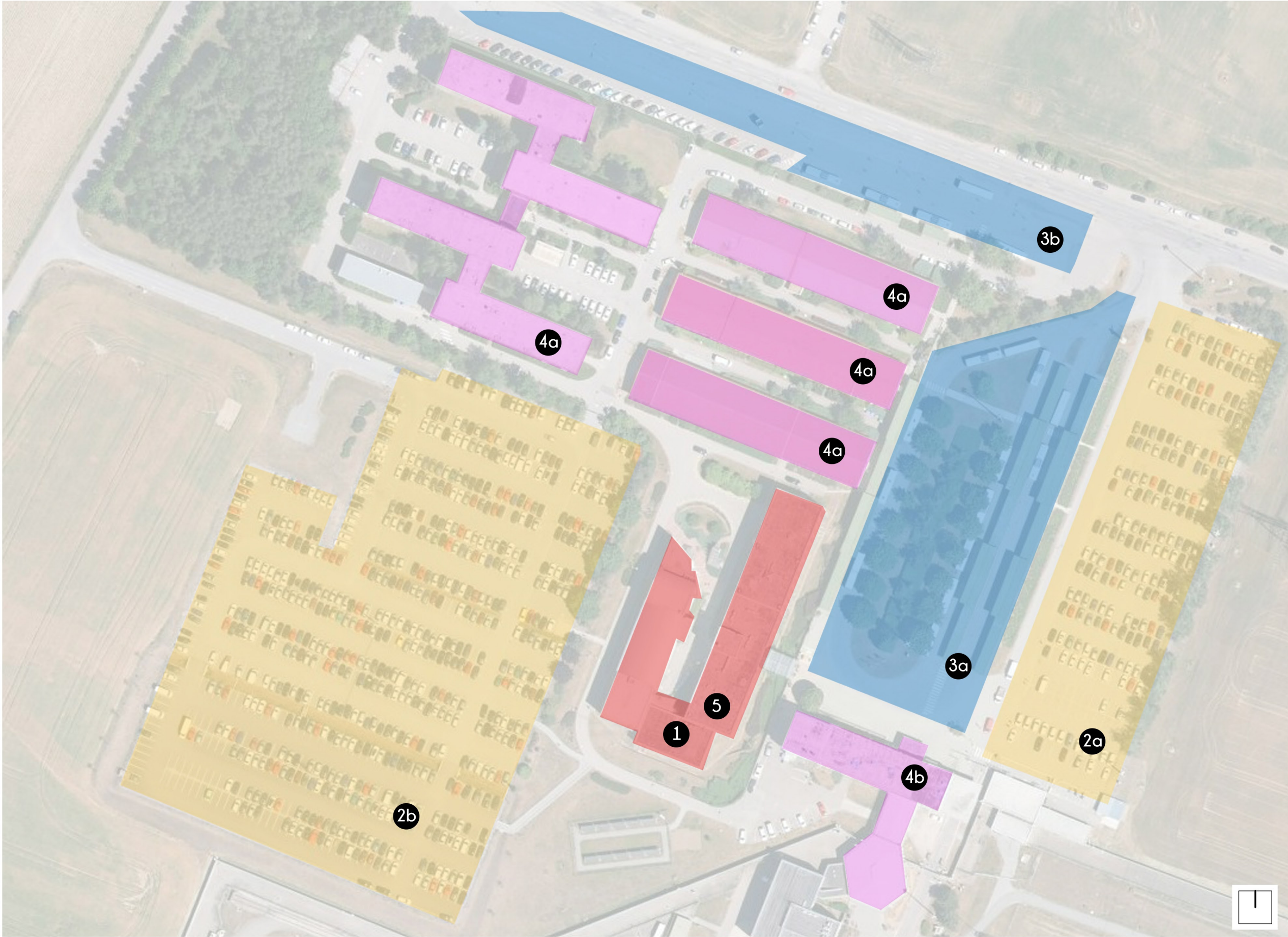
2001



DOJÍŽDKOVÉ PROUDY - TŘEBÍČ-DUKOVANY 2011







STÁVAJÍCÍ STAV

**1 ADMINISTRATIVNÍ BUDOVA II.**  
- vedení EDU, administrativa

SLUŽBY

- 4a KORD I. + II., LÍKUS**  
- kantýna, rychlé občerstvení, kanceláře  
- pošta  
- květinářství  
- lékárna  
- oční optika  
- masáže  
- praktičtí lékaři a první pomoc  
- dopravní zdravotní služba

- 4b HLAVNÍ VRÁTNICE**  
- rehabilitace  
- zubní ordinace  
- zdravotnická laboratoř  
- FAST SCAN vyšetřovna  
- čekárna návštěv

- 5 PREZentační PROSTORY**  
- infocentrum  
- výstavní prostory

NAVRHOVANÝ STAV - chybějící funkce a služby

- ADMINISTRATIVNÍ BUDOVY I. - 4000 m²**
- PARKOVACÍ PLOCHY**  
- dva parkovací domy - 1400 PM  
- pohotovostní parkoviště před vrátnicí - 100 PM  
- kola - 100 kol

- SLUŽBY**  
- zvětšení a modernizace stávajících služeb  
- obchod  
- bufet, kavárna  
- kadeřnictví
- REPREZentační PROSTORY**  
- exteriérové výstavní plochy
- SPORT A REKREACE**  
- tenisové kurty, fitness centrum

MATEŘSKÁ ŠKOLKA

FOTODOKUMENTACE



Budova vrátnice EDU



Nevzhledná budova infocentra



Hlavní vstup do budovy infocentra



Složitá křižovatka u hlavní komunikace

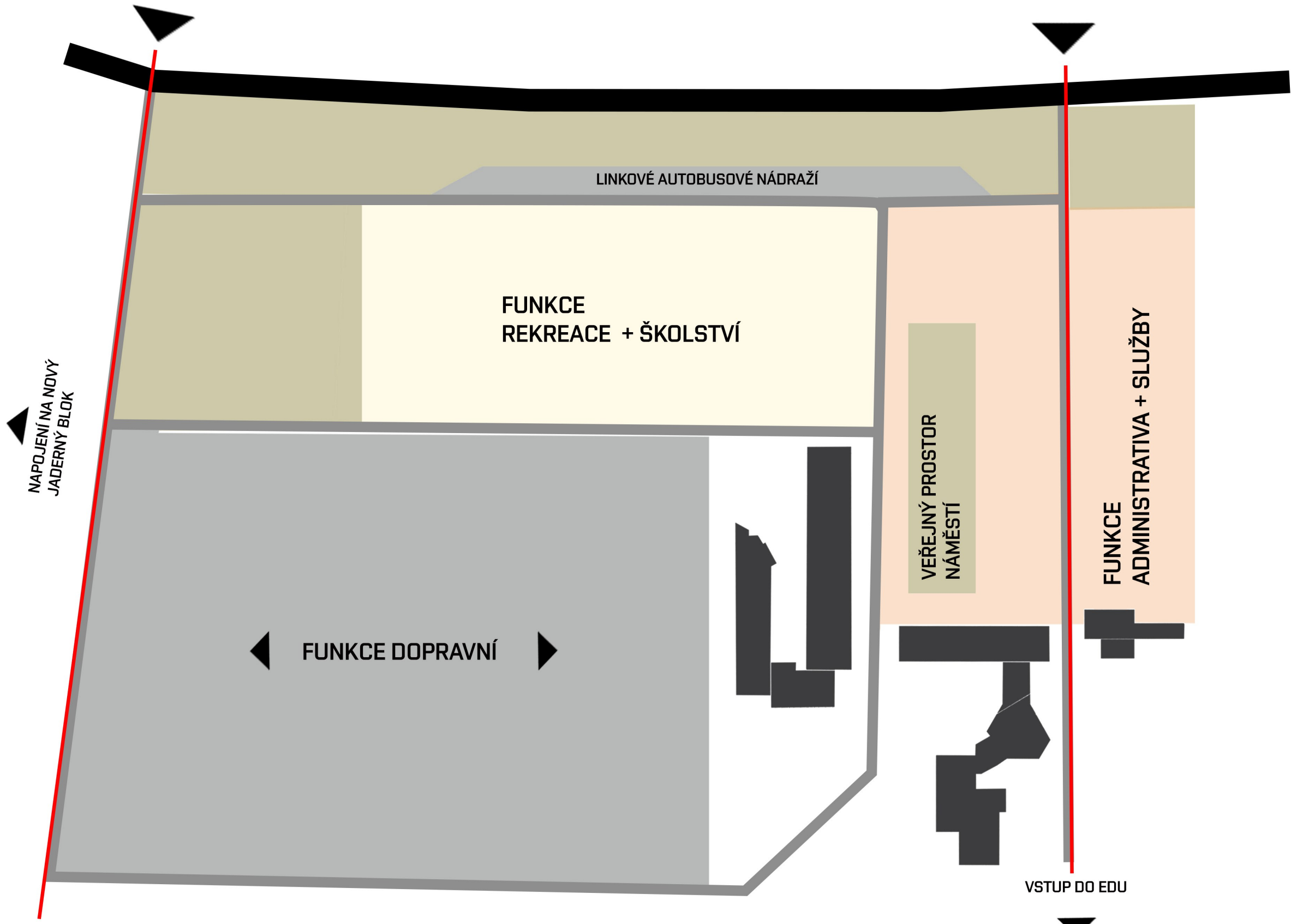


Rozsáhlé asfaltové parkovací plochy

HLAVNÍ IDEA - KONCEPT NÁVRHU

- PROBLÉMY PRO ŘEŠENÍ**  
- dopravní situace  
- rozsáhlé parkovací plochy  
- nevzhlednost a nevyhovující stav přilehlých budov  
- nedostatek služeb (obchod, kantýna, ...)

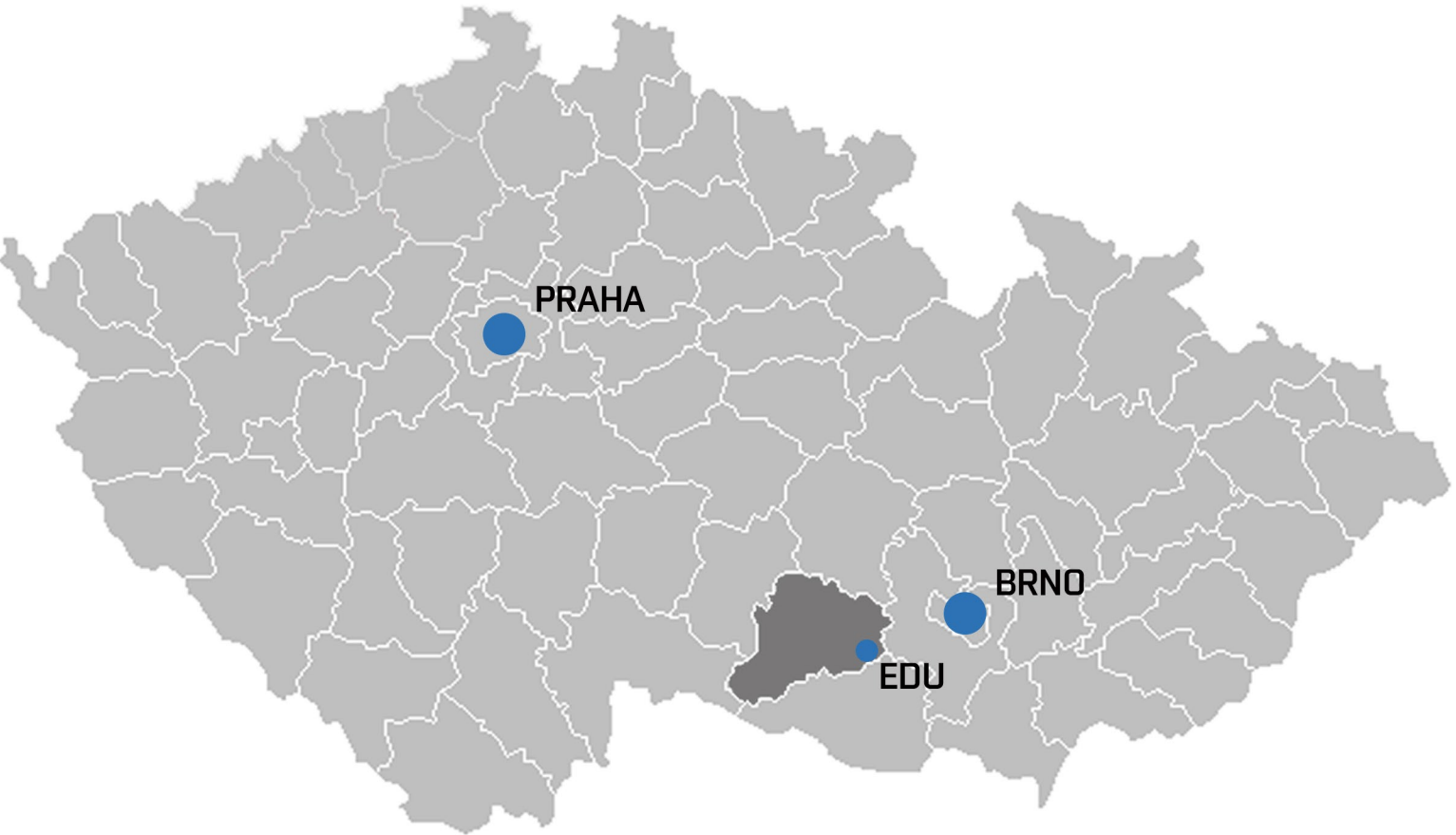
- KONCEPCE ŘEŠENÍ**  
- vytvořit kvalitní dopravní napojení  
- vytvořit prostor dostupný pro starý i nově vzniklý jaderný blok - přechodná fáze  
- vytvoření nové reprezentativní plochy před elektrárnou  
- vytvořit nové plochy pro exteriérové expozice  
- doplnění chybějících služeb a navržení nových prostor



1. VYTVOŘENÍ HLAVNÍCH OS ÚZEMÍ - DVA VJEZDY DO AREÁLU
2. ODSUNUTÍ LINKOVÉHO AUTOBUSOVÉHO NÁDRAŽÍ OD CESTY - zjednodušení složitosti křižovatek
3. VYTVOŘENÍ JEDNOTLIVÝCH ZÓN V ŘEŠENÉM ÚZEMÍ
4. ZÓNA DOPRAVNÍ - zadní část pozemku, kvalitní napojení na stávající areál i plánovanou dostavbu
5. FUNKCE ADMINISTRATIVY A SLUŽEB - hlavní prostor před vrátnicí, vytvoření reprezentativního prostoru elektrárny
6. FUNKCE REKREACE A SPORT - fitness centrum a mateřská školka s návazností na zeleň v levé části pozemku




POLOHA V RÁMCI ČR  
- kraj Jiho­moravský a Vysočina  
- Okres Třebíč



POLOHA V RÁMCI OKRESU TŘEBÍČ

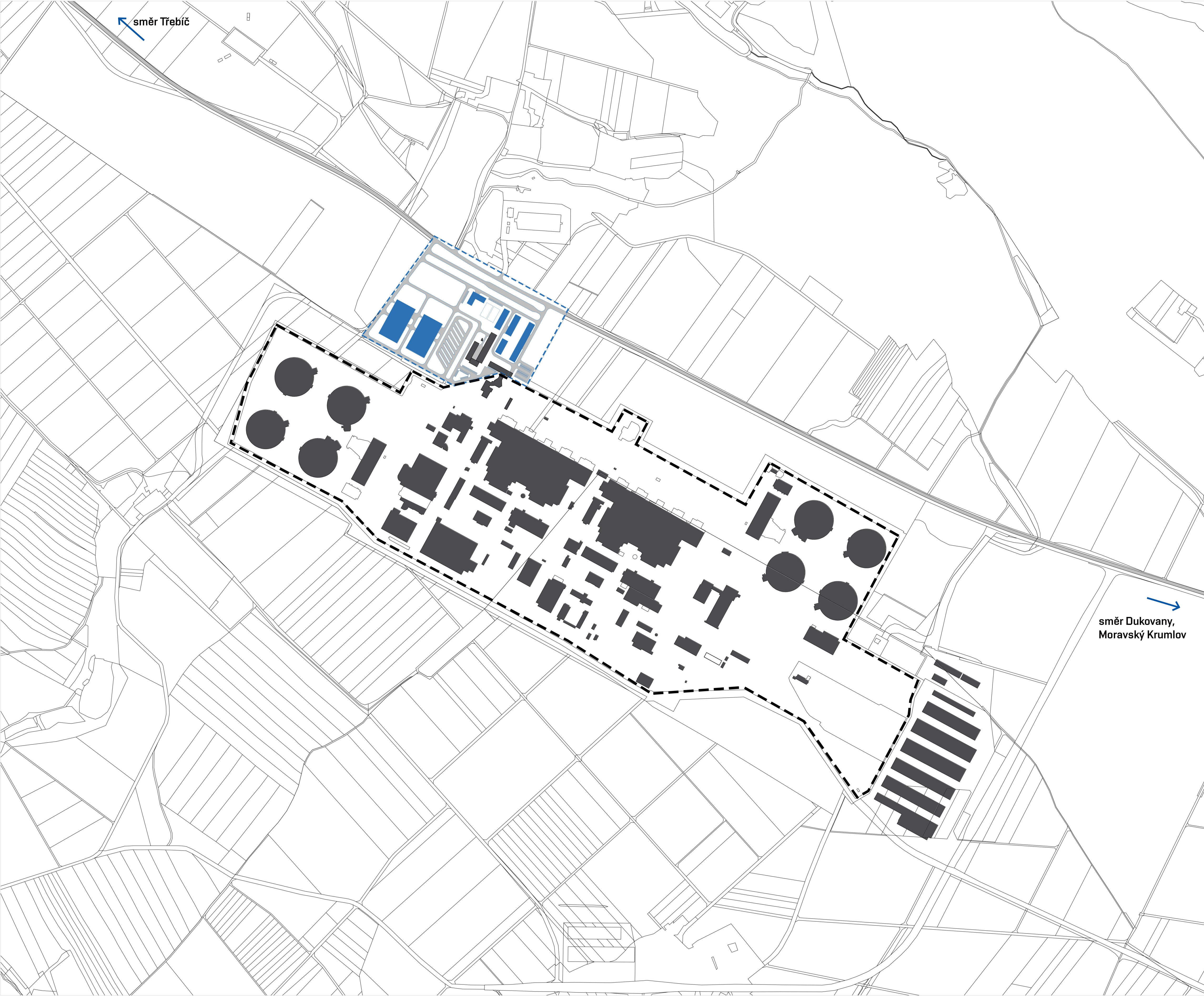


AREÁL JAREDNÉ ELEKTRÁRNY



LEGENDA

- HRANICE ŘEŠENÉHO ÚZEMÍ - PŘEDPROSTOR EDU
- SOUČASNÝ AREÁL EDU
- NAVRH NOVÉHO JADERNÉHO BLOKU

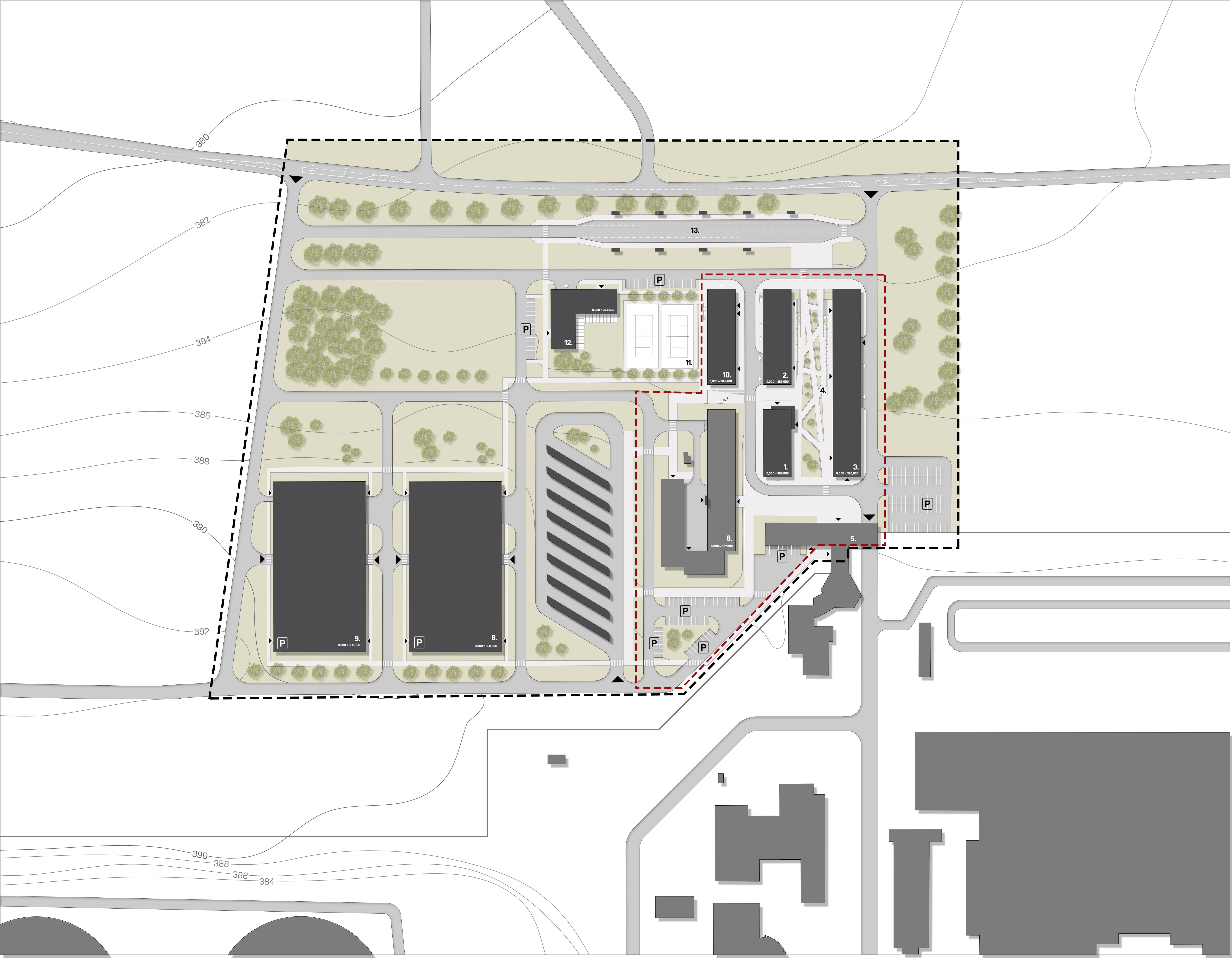


LEGENDA

- HRANICE JAREDNÉ ELEKTRÁRNY DUKOVANY
- HRANICE KATASTRÁLNÍCH ÚZEMÍ
- STÁVAJÍCÍ OBJEKTY
- HRANICE ŘEŠENÉHO ÚZEMÍ
- NAVRŽENÉ KOMUNIKACE
- NAVRŽENÉ OBJEKTY







LEGENDA

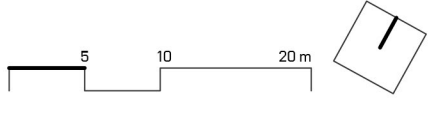
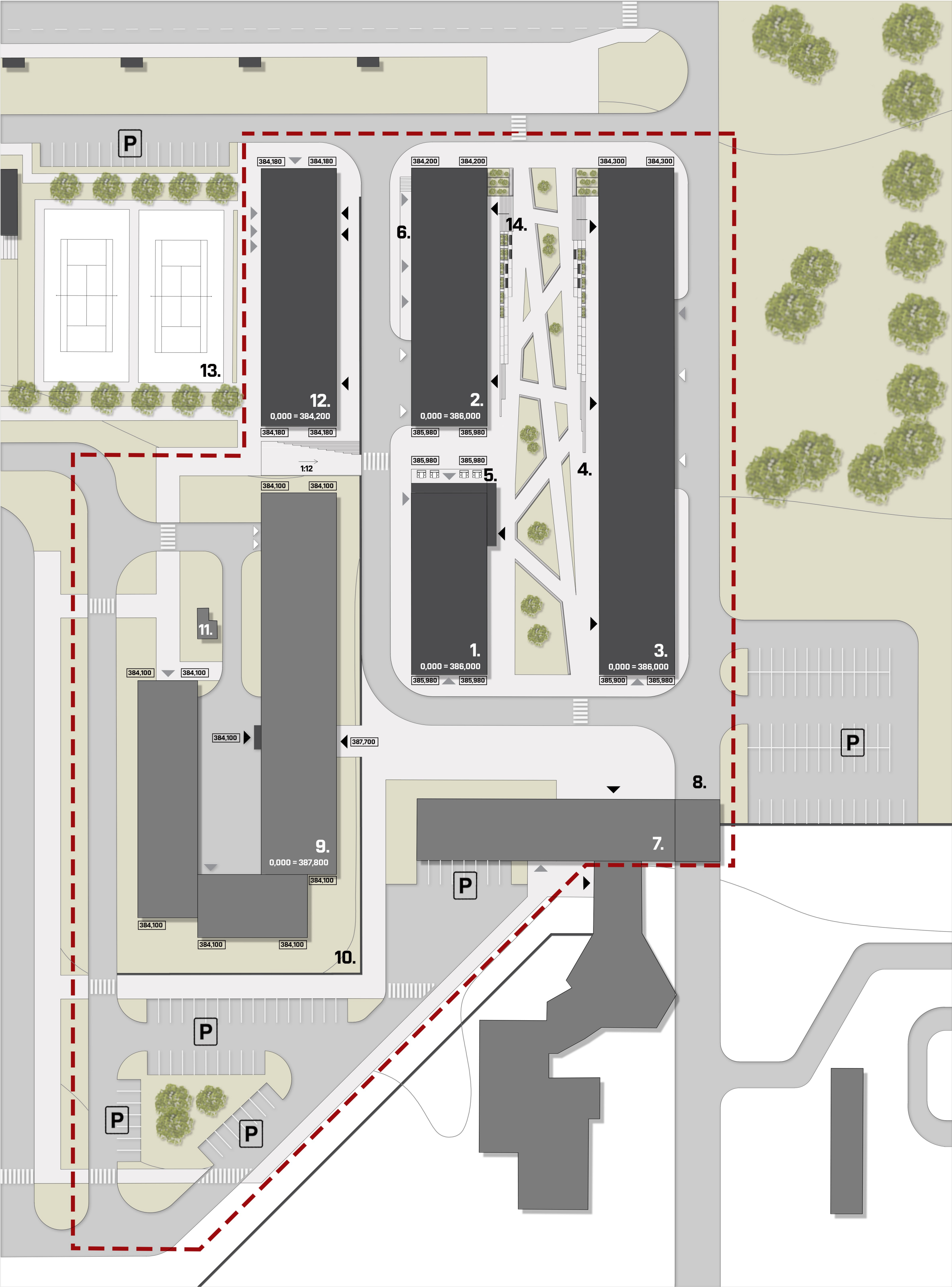
- HRANICE ŘEŠENÉ OBLASTI AREÁLU
- ŘEŠENÉ ÚZEMÍ
- STÁVAJÍCÍ OBJEKTY
- NAVRŽENÉ OBJEKTY
- KOMUNIKACE
- ZPEVNĚNÉ PLOCHY
- ZELEŇ
- STROMY, STROMOŘADÍ
- HLAVNÍ VJEZDY DO AREÁLU
- HLAVNÍ VSTUPY
- VEDEJŠÍ VSTUPY
- P POHOTOVOSTNÍ PARKOVACÍ PLOCHY

LEGENDA OBJEKTŮ

- ADMINISTRATIVNÍ BUDOVA
- SLUŽBY I.
  - 1.NP - 2.NP - SLUŽBY - KAVÁRNA, OBCHOD, LÉKÁRNA, KVĚTINÁŘSTVÍ, POŠTA, MASÁŽE, KADEŘNICTVÍ, KOSMETIKA, OČNÍ OPTIKA
  - 3.NP - 4. NP - ZDRAVOTNICTVÍ
  - 5. NP - KANCELÁŘSKÉ PROSTORY
- SLUŽBY II.
  - DÍLNY
  - SKLAD DOPP
  - METROLOGIE
  - KANCELÁŘSKÉ PROSTORY
- HLAVNÍ NÁMĚSTÍ
  - EXTERIÉROVÉ VÝSTAVNÍ PLOCHY
- VRÁTNICE
- INFOCENTRUM
- AUTOBUSOVÉ NÁDRAŽÍ - SMLUVNÍCH AUTOBUSŮ
- PARKOVACÍ DŮM I.
- PARKOVACÍ DŮM II.
- SPORTOVNÍ ZAŘÍZENÍ
  - FITNESS CENTRUM
  - ŠATNY DODAVATELŮ
  - ZÁZEMÍ ŘIDIČŮ AUTOBUSŮ
- TENISOVÉ KURTY
- MATEŘSKÁ ŠKOLKA
- AUTOBUSOVÉ NÁDRAŽÍ - LINKOVÉ AUTOBUSY



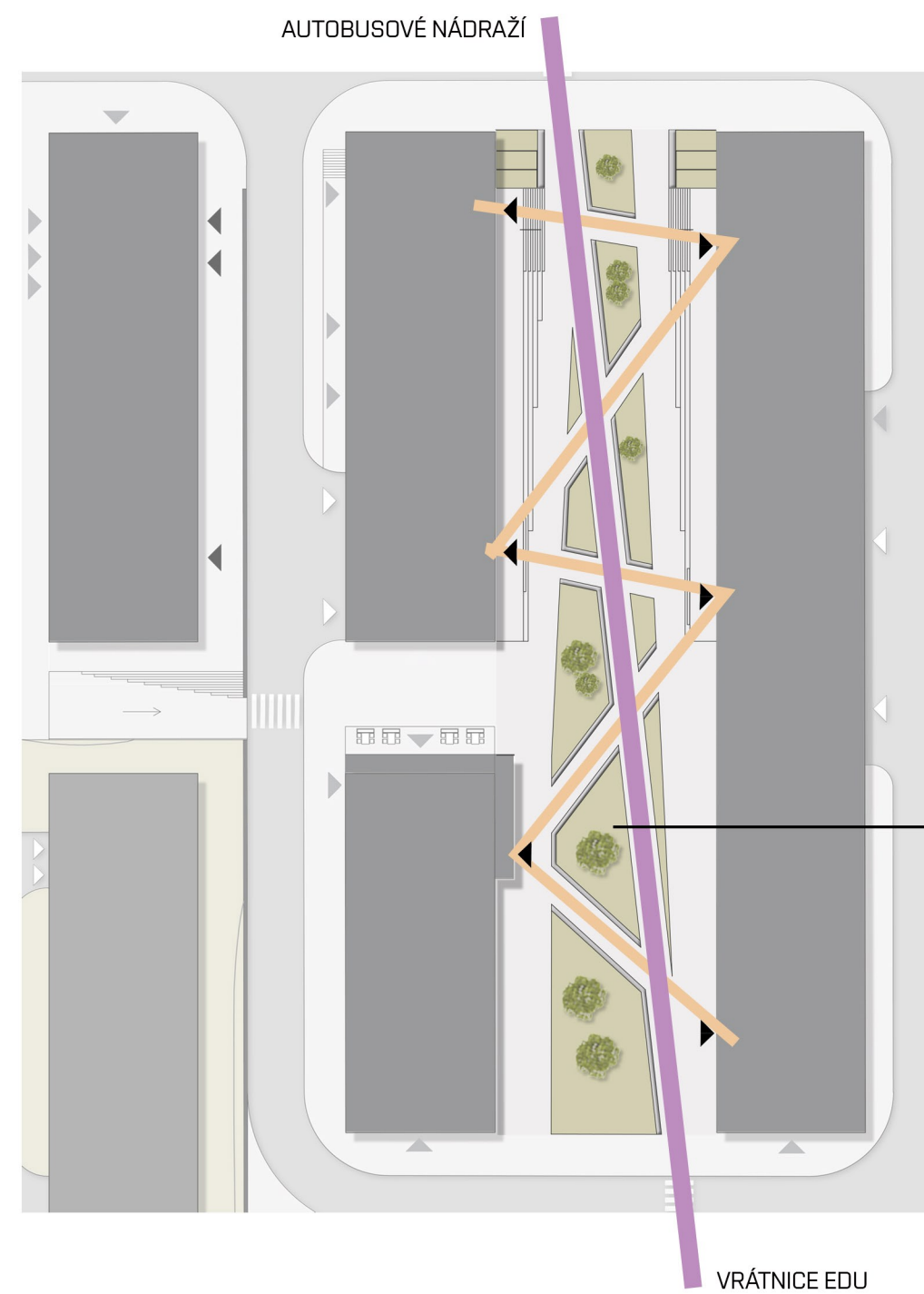




LEGENDA OBJEKTŮ

- 1. ADMINISTRATIVNÍ BUDOVA
- 2. SLUŽBY I.
  - 1.NP - 2.NP - SLUŽBY - KAVÁRNA, OBCHOD, LÉKÁRNA, KVĚTINÁŘSTVÍ, POŠTA, MASÁŽE, KADEŘNICTVÍ, KOSMETIKA, OČNÍ OPTIKA
  - 3.NP - 4. NP - ZDRAVOTNICTVÍ
  - 5. NP - KANCELÁŘSKÉ PROSTORY
- 3. SLUŽBY II.
  - DILNY
  - SKLAD OOPP
  - METROLOGIE
  - KANCELÁŘSKÉ PROSTORY
- 4. HLAVNÍ NÁMĚSTÍ
  - EXTERIÉROVÉ VÝSTAVNÍ PLOCHY
- 5. VENKOVNÍ POSEZENÍ KANTÝNY
- 6. ZÁSOBOVACÍ RAMPA
- 7. VRÁTNICE
- 8. HLAVNÍ VJEZD DO AREÁLU EDU
- 9. INFOCENTRUM
- 10. OPĚRNÁ ZÍDKA
- 11. NOUZOVÝ VÝCHOD Z KRYTU
- 12. SPORTOVNÍ ZAŘÍZENÍ
  - DILNY
  - FITNESS CENTRUM
  - ŠATNY DODAVATELŮ
  - ZÁZEMÍ ŘIDIČŮ AUTOBUSŮ
- 13. TENISOVÉ KURTY
- 14. TERÉNNÍ SCHODIŠTĚ S LAVIČKAMI A KVĚTNÍKY

IDEA NÁVRHU HLAVNÍHO PROSTORU NÁMĚSTÍ



LEGENDA

- HLAVNÍ KOMUNIKACE SPOJUJÍCÍ LINKOVÉ AUTOBUSOVÉ NÁDRAŽÍ S VRÁTNICÍ EDU
- VEDELEJŠÍ KOMUNIKACE SPOJUJÍCÍ JEDNOTLIVÉ VSTUPY DO BUDOV


MOŽNOST VYUŽITÍ TÉTO PLOCHY PŘED AMINISTRATIVNÍ BUDOVOU PRO EXTERIÉROVÉ VÝSTAVNÍ PLOCHY



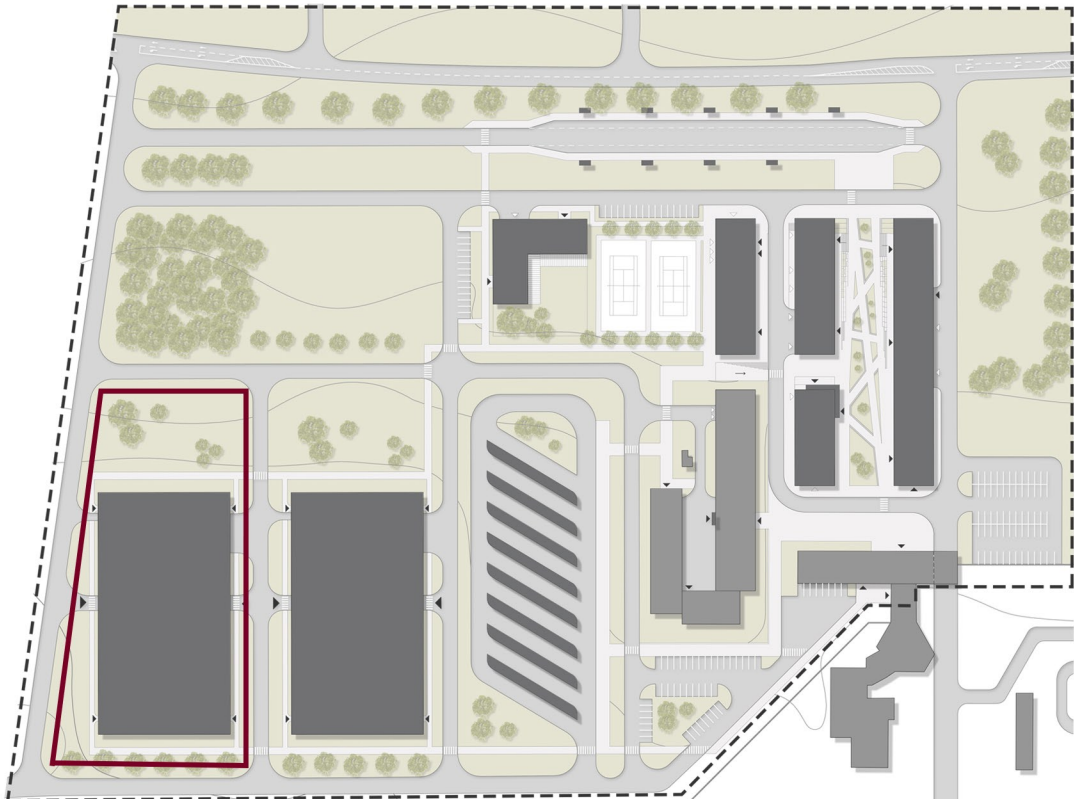
ETAPOVITOST

ETAPA I.

STÁVAJÍCÍ STAV



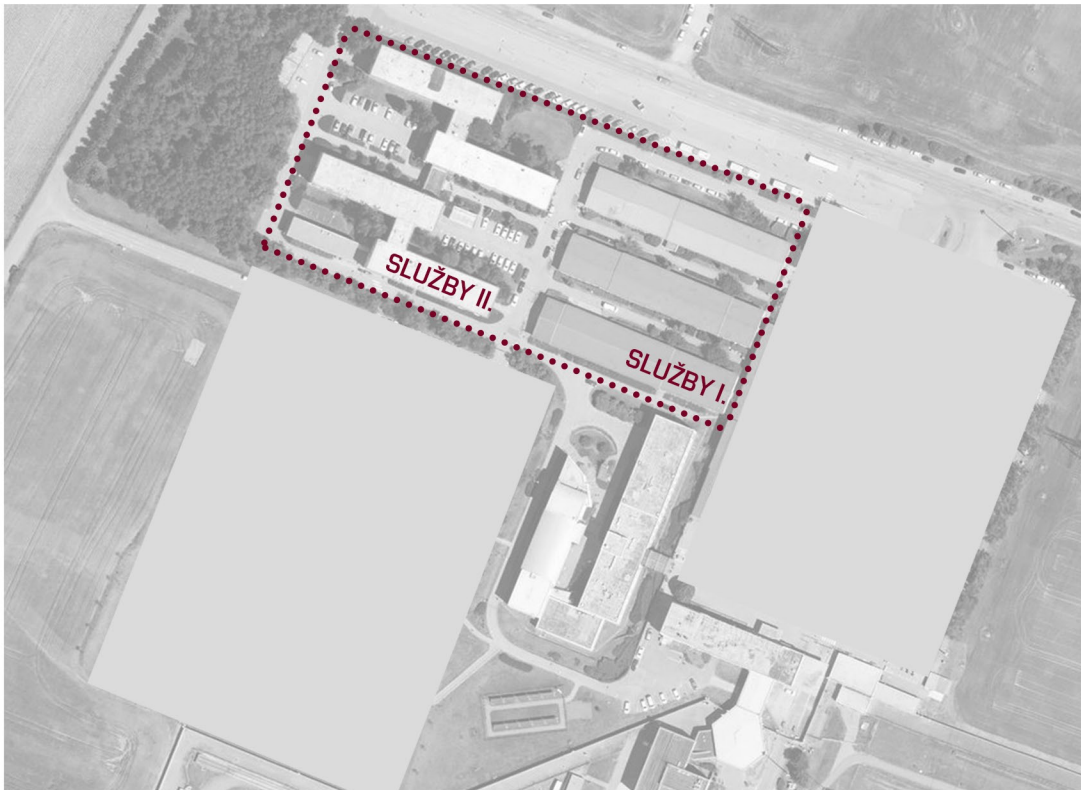
NÁVRH



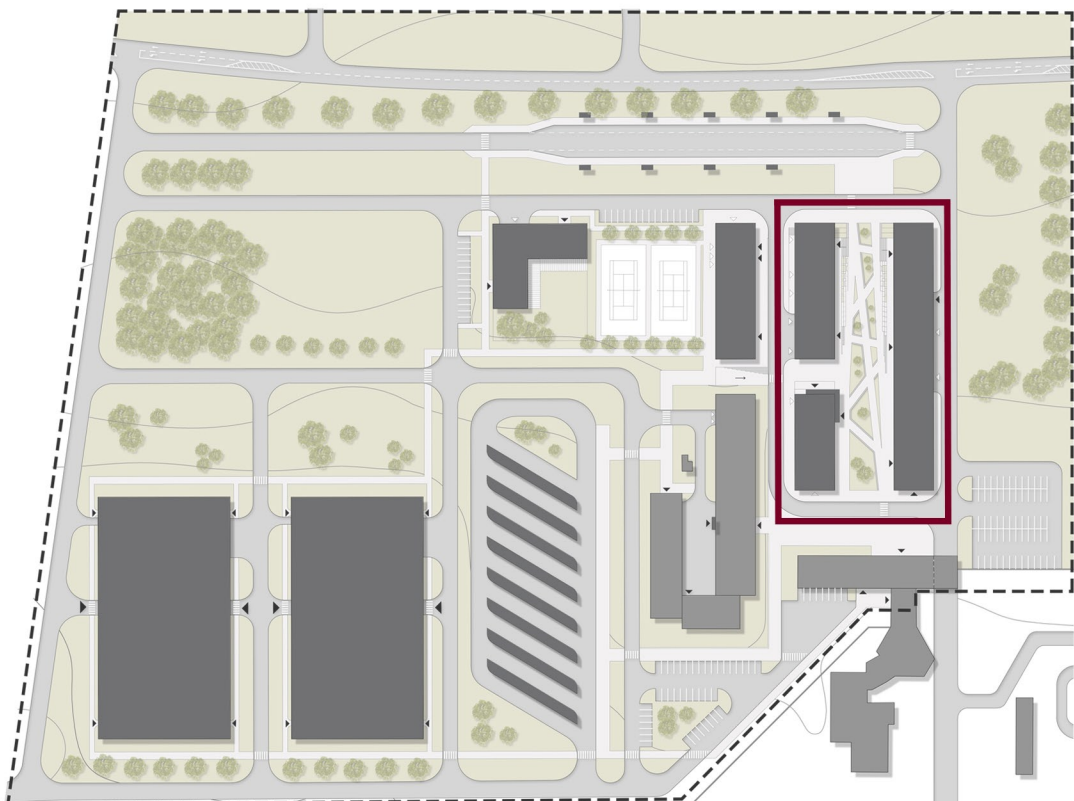
1. Uvolnění plochy stávajícího parkoviště
2. VYBUDOVÁNÍ PARKOVACÍHO DOMU

ETAPA III.

STÁVAJÍCÍ STAV



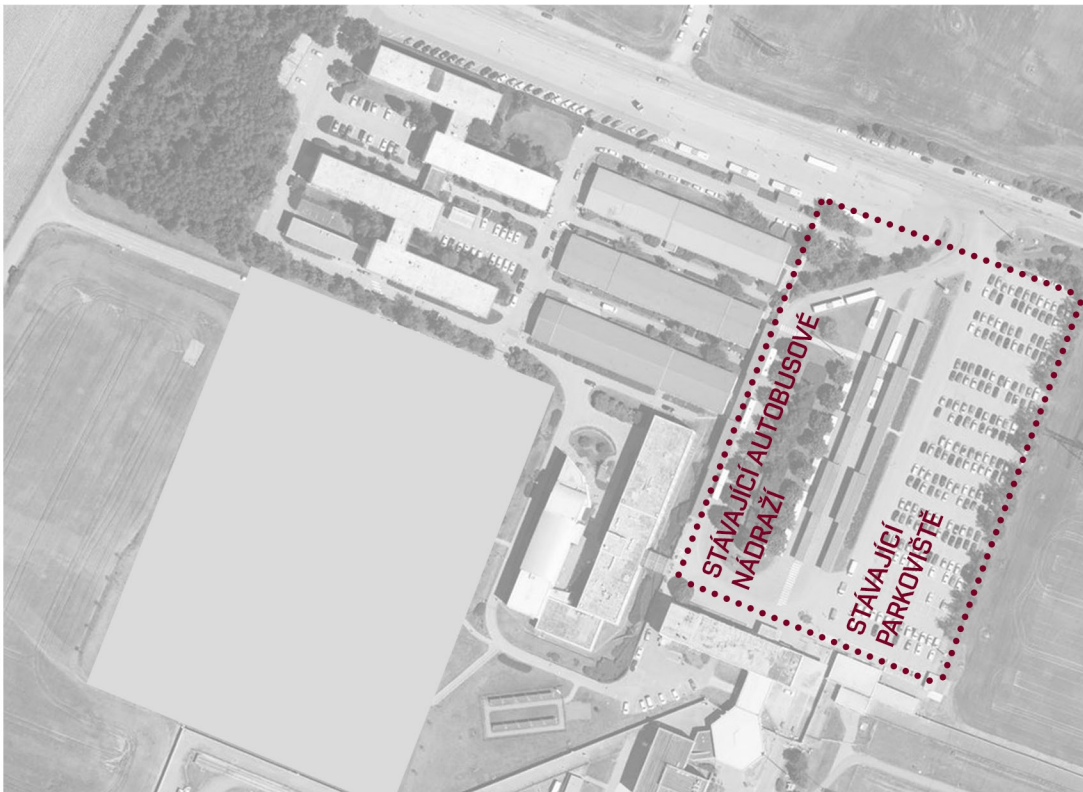
NÁVRH



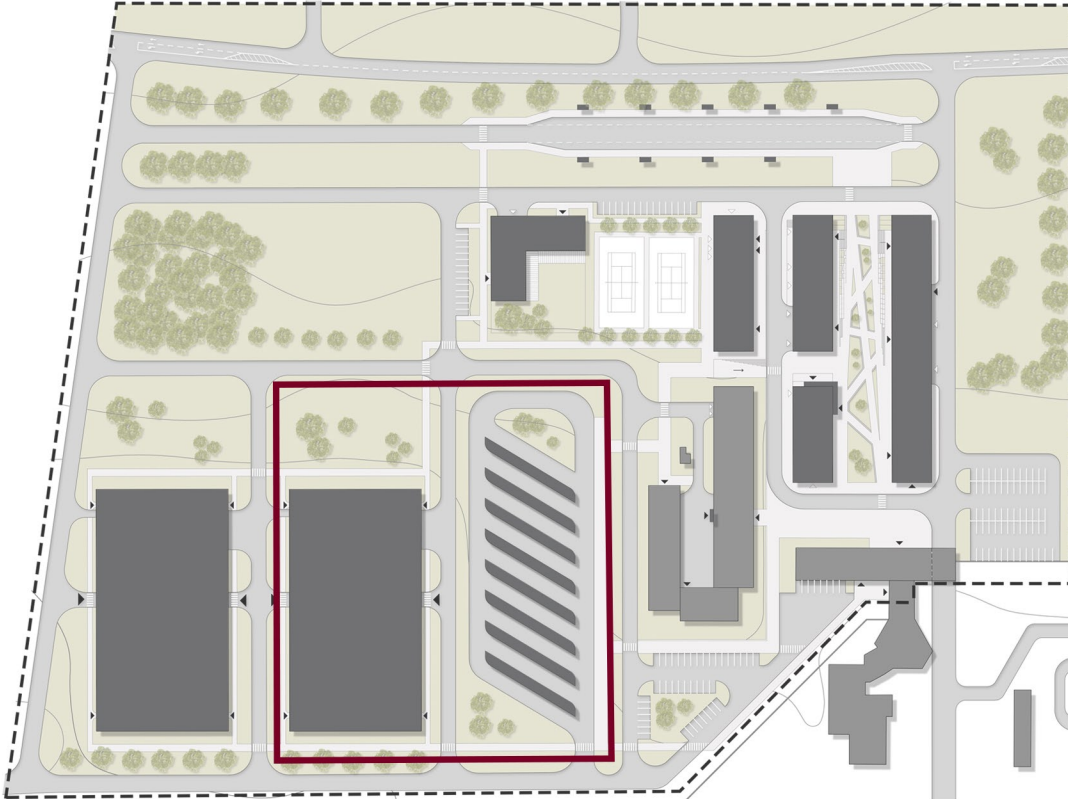
1. přesunutí SLUŽEB I. a II., uvolnění plochy po budovách LIKUS A KORD (SLUŽBY I., II.)
2. VYBUDOVÁNÍ NOVE ADMINISTRATIVNÍ BUDOVY A BUDOV SLUŽEB I. A II. na volném prostranství před hlavní vránicí

ETAPA II.

STÁVAJÍCÍ STAV



NÁVRH



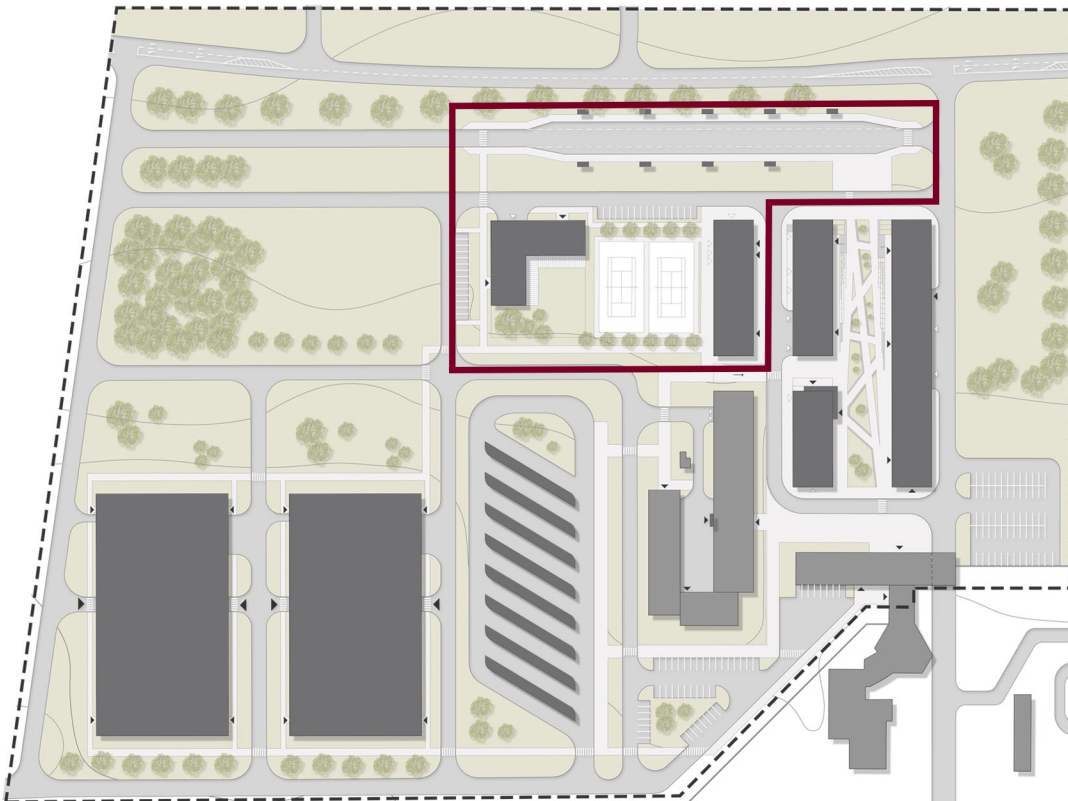
1. Uvolnění plochy před vrátnicí přesunutím stávajícího autobusového nádraží a parkoviště
2. VYBUDOVÁNÍ PARKOVACÍHO DOMU II. A AUTOBUSOVÉHO NÁDRAŽÍ

ETAPA IV.

STÁVAJÍCÍ STAV



NÁVRH



- VYBUDOVÁNÍ MATEŘSKÉ ŠKOLKY, BUDOVU SPORTU A NOVÉHO LINKOVÉHO AUTOBUSOVÉ NÁDRAŽÍ

FUNKČNÍ ČLENĚNÍ NAVRŽENÝCH OBJEKTŮ



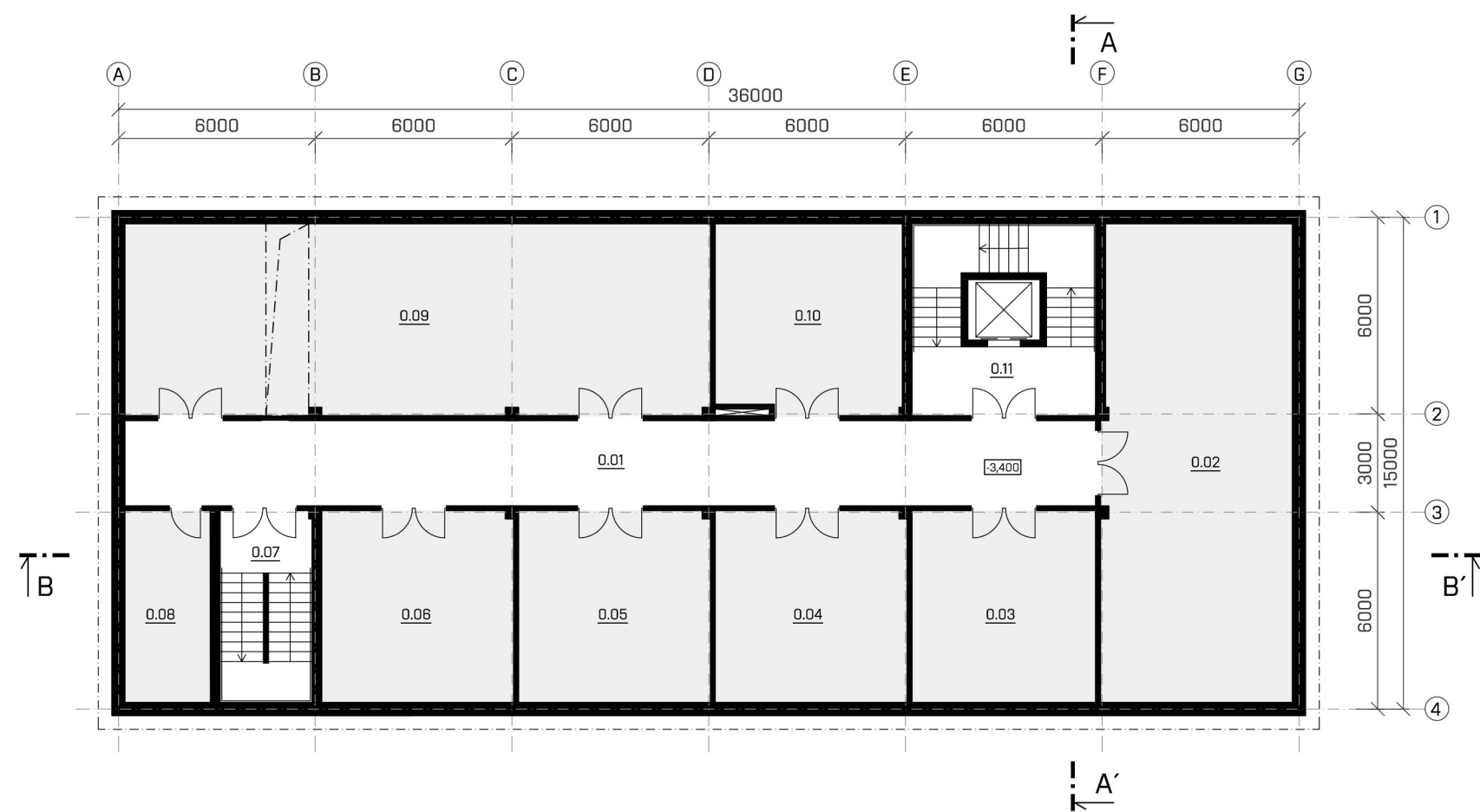
LEGENDA FUNKČNÍCH CELKŮ

- ADMINISTRATIVA**  
- kancelářské prostory, učebny, zasedací místnost
- SLUŽBY I.**
- OBCHODNÍ**  
- kavárna, obchod, lékárna, květinářství, kosmetika, masáže, kadeřnictví, oční optika
- ZDRAVOTNICTVÍ**  
- ambulance, praktický lékař, zubní lékař, psychologie, gynekologie

- SLUŽBY II.**
- DÍLNY**
- SKLAD OOPP**
- METROLOGIE**
- ŠATNY DODAVATELŮ, SPORT**
- ŠATNY DODAVATELŮ**
- SPORT**



PŮDORYS 1.PP



**LEGENDA MÍSTNOSTÍ**

0.01	CHODBA	78 m <sup>2</sup>
0.02	ARCHIV	94 m <sup>2</sup>
0.03	ZALOŽNÍ ZDROJ EL. EN.	36 m <sup>2</sup>
0.04	SERVEROVNA	36 m <sup>2</sup>
0.05	0.06 SKLAD 2 x 36 m <sup>2</sup>	72 m <sup>2</sup>
0.07	SCHODIŠTĚ	18 m <sup>2</sup>
0.08	SKLAD	18 m <sup>2</sup>
0.09	VZT STROJOVNA	108 m <sup>2</sup>
0.10	PŘEDÁVACÍ STANICE	36 m <sup>2</sup>
0.11	SCHODIŠTĚ	36 m <sup>2</sup>

**LEGENDA PLOCH**

	KOMUNIKACE - SCHODIŠTĚ, CHODBA, ŠACHTY
	TECHNICKÉ ZÁZEMÍ, SKLADY

PŮDORYS 1.NP



**LEGENDA MÍSTNOSTÍ**

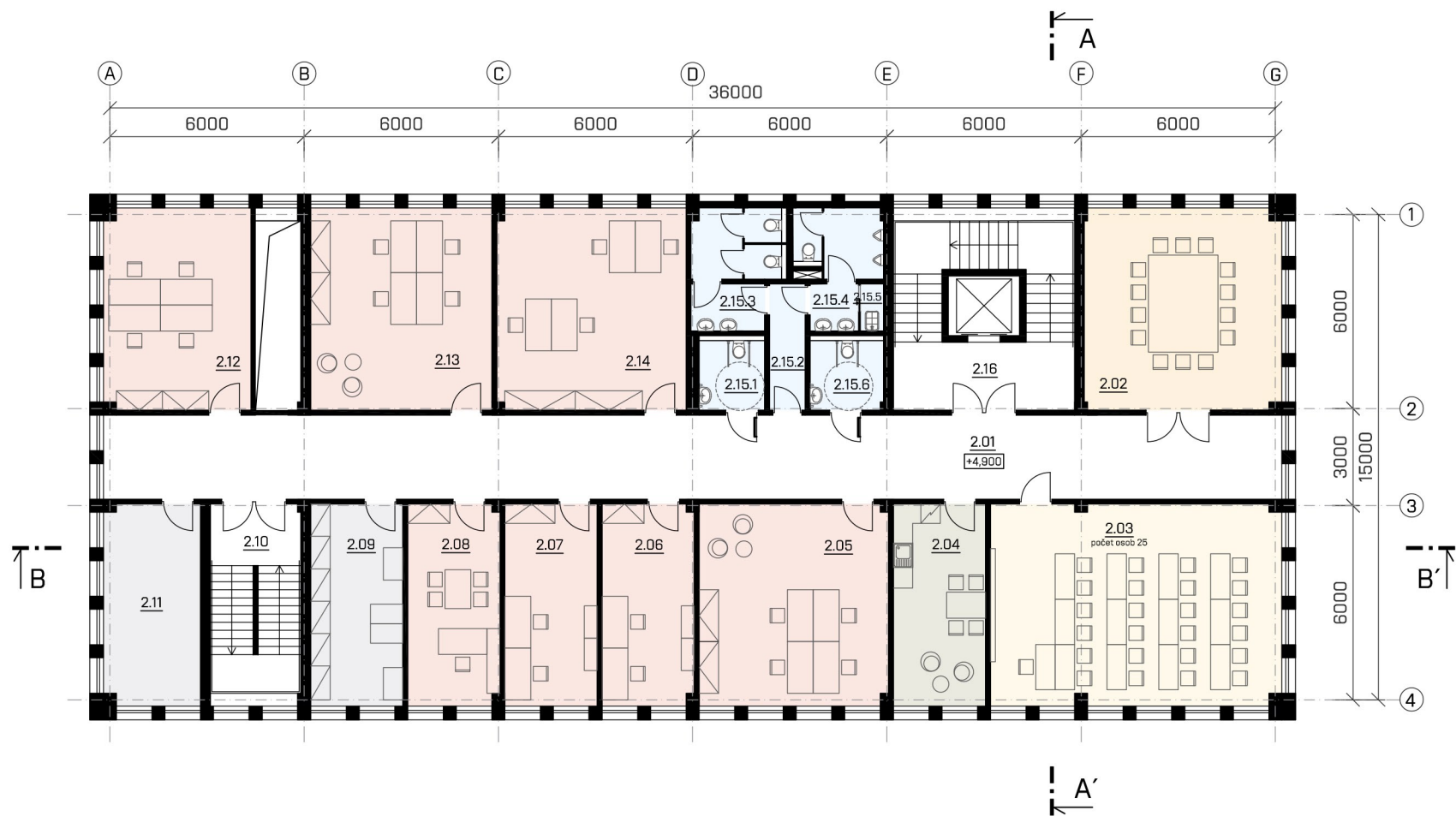
1.01	ZADVĚŘÍ	8,2 m <sup>2</sup>
1.02	VSTUPNÍ HALA	31,1 m <sup>2</sup>
1.03	CHODBA	63,2 m <sup>2</sup>
1.04	ZÁZEMÍ RECEPCE	8,3 m <sup>2</sup>
1.05	RECEPCE - VELN.	10,3 m <sup>2</sup>
1.06	KUCHYŇKA - DENNÍ M.	9,1 m <sup>2</sup>
1.07	KANCELÁŘ	18 m <sup>2</sup>
1.08	UČEBNA	76,6 m <sup>2</sup>
1.09	SCHODIŠTĚ	18 m <sup>2</sup>
1.10	KUCHYŇKA	18 m <sup>2</sup>
1.11	KANCELÁŘ	28 m <sup>2</sup>
1.12	VERTIK. ŠACHTA VZT	8,5 m <sup>2</sup>
1.13	UČEBNA	72 m <sup>2</sup>

1.14.1	WC ŽENY	13,4 m <sup>2</sup>
1.14.2	ÚKLIDOVÁ MÍSTNOST	1,3 m <sup>2</sup>
1.14.3	WC IMOBILNÍ	4,2 m <sup>2</sup>
1.14.4	WC MUŽI	15 m <sup>2</sup>
1.15	SCHODIŠTĚ	36 m <sup>2</sup>
1.16	KANTÝNA	56,4 m <sup>2</sup>
1.16.1	BAR	12,3 m <sup>2</sup>
1.16.2	PŘÍPRAVNA	7,4 m <sup>2</sup>
1.16.3	CHODBA	2,6 m <sup>2</sup>
1.16.4	SKLAD	3,5 m <sup>2</sup>
1.16.5	ŠATNA ZAMĚST.	6,5 m <sup>2</sup>
1.16.6	WC ZAMĚSTNANCI	3,7 m <sup>2</sup>
1.17	VENKOVNÍ TERASA	80 m <sup>2</sup>

**LEGENDA PLOCH**

	KOMUNIKACE - SCHODIŠTĚ, CHODBY, ŠACHTY
	RECEPCE
	HYGIENICKÉ ZÁZEMÍ
	KANCELÁŘE
	UČEBNY
	KUCHYŇKA
	SLUŽBY - KANTÝNA
	VSTUPY HLAVNÍ
	VSTUPY VEDLEJŠÍ

PŮDORYS 2.NP



**LEGENDA MÍSTNOSTÍ**

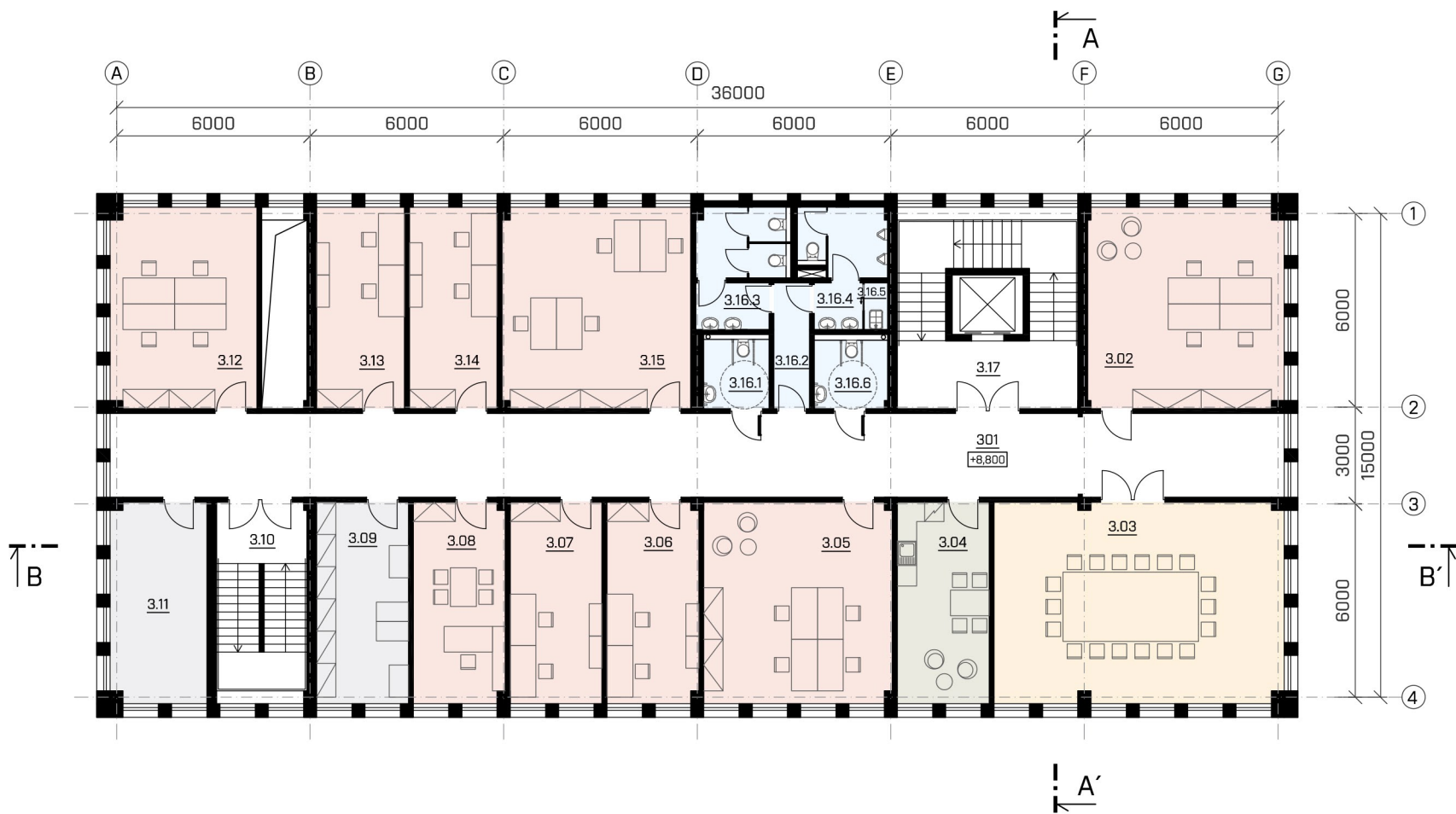
2.01	CHODBA	94,6 m <sup>2</sup>
2.02	ZASEDACÍ MÍSTNOST	36 m <sup>2</sup>
2.03	UČEBNA	54 m <sup>2</sup>
2.04	KUCHYŇKA	18 m <sup>2</sup>
2.05	KANCELÁŘ	36 m <sup>2</sup>
2.06	2.08 KANCELÁŘ 3x18 m <sup>2</sup>	54 m <sup>2</sup>
2.09	TISK	18 m <sup>2</sup>
2.10	SCHODIŠTĚ	18 m <sup>2</sup>
2.11	SKLAD	18 m <sup>2</sup>

2.12	KANCELÁŘ	28 m <sup>2</sup>
2.13 - 2.14	KANCELÁŘ 2x36 m <sup>2</sup>	72 m <sup>2</sup>
2.15.1	WC ŽENY IMOBILNÍ	4,7 m <sup>2</sup>
2.15.2	CHODBA	4,3 m <sup>2</sup>
2.15.3	WC ŽENY	9,5 m <sup>2</sup>
2.15.4	WC MUŽI	7,2 m <sup>2</sup>
2.15.5	ÚKLIDOVÁ MÍST.	1,1 m <sup>2</sup>
2.15.6	WC MUŽI IMOBILNÍ	4,9 m <sup>2</sup>
2.16	SCHODIŠTĚ	36 m <sup>2</sup>

**LEGENDA PLOCH**

	KOMUNIKACE
	TECHNICKÉ ZÁZEMÍ
	HYGIENICKÉ ZÁZEMÍ
	KANCELÁŘE
	UČEBNY
	KUCHYŇKA
	ZASEDACÍ MÍSTNOST

PŮDORYS 3.NP - 8.NP



**LEGENDA MÍSTNOSTÍ**

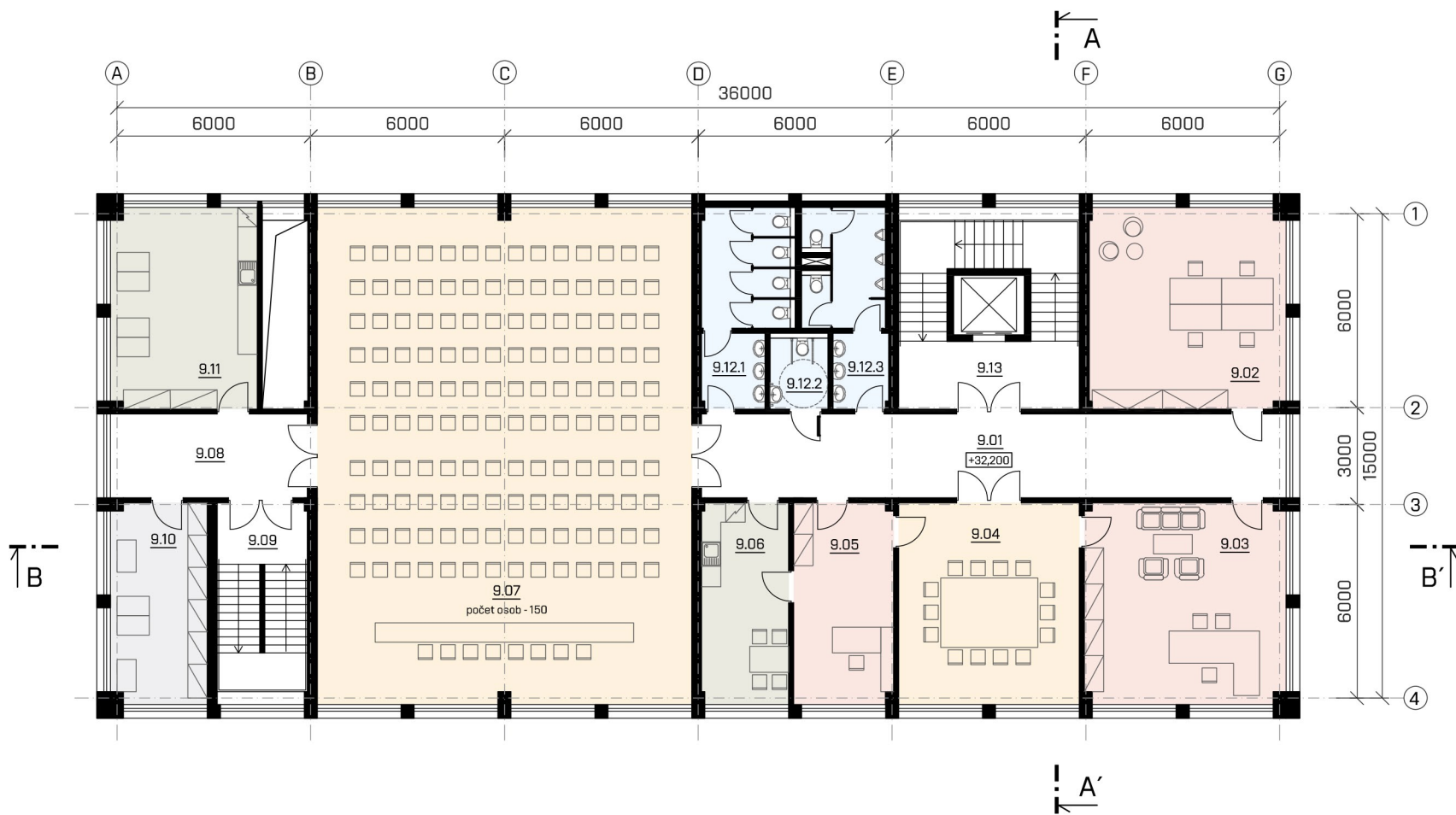
3.01	CHODBA	94,6 m <sup>2</sup>
3.02	KANCELÁŘ	36 m <sup>2</sup>
3.03	ZASEDACÍ MÍSTNOST	54 m <sup>2</sup>
3.04	KUCHYŇKA	18 m <sup>2</sup>
3.05	KANCELÁŘ	36 m <sup>2</sup>
3.06	3.08 KANCELÁŘ 3x18 m <sup>2</sup>	54 m <sup>2</sup>
3.09	TISK	18 m <sup>2</sup>
3.10	SCHODIŠTĚ	18 m <sup>2</sup>
3.11	SKLAD	18 m <sup>2</sup>
3.12	KANCELÁŘ	28 m <sup>2</sup>

3.13 - 3.14	KANCELÁŘ 2x18 m <sup>2</sup>	36 m <sup>2</sup>
3.15	KANCELÁŘ	36 m <sup>2</sup>
3.16.1	WC ŽENY IMOBILNÍ	4,7 m <sup>2</sup>
3.16.2	CHODBA	4,3 m <sup>2</sup>
3.16.3	WC ŽENY	9,5 m <sup>2</sup>
3.16.4	WC MUŽI	7,2 m <sup>2</sup>
3.16.5	ÚKLIDOVÁ MÍST.	1,1 m <sup>2</sup>
3.16.6	WC MUŽI IMOBILNÍ	4,9 m <sup>2</sup>
3.17	SCHODIŠTĚ	36 m <sup>2</sup>

**LEGENDA PLOCH**

	KOMUNIKACE
	TECHNICKÉ ZÁZEMÍ
	HYGIENICKÉ ZÁZEMÍ
	KANCELÁŘE
	ZASEDACÍ MÍSTNOST
	KUCHYŇKA

PŮDORYS 9.NP



**LEGENDA MÍSTNOSTÍ**

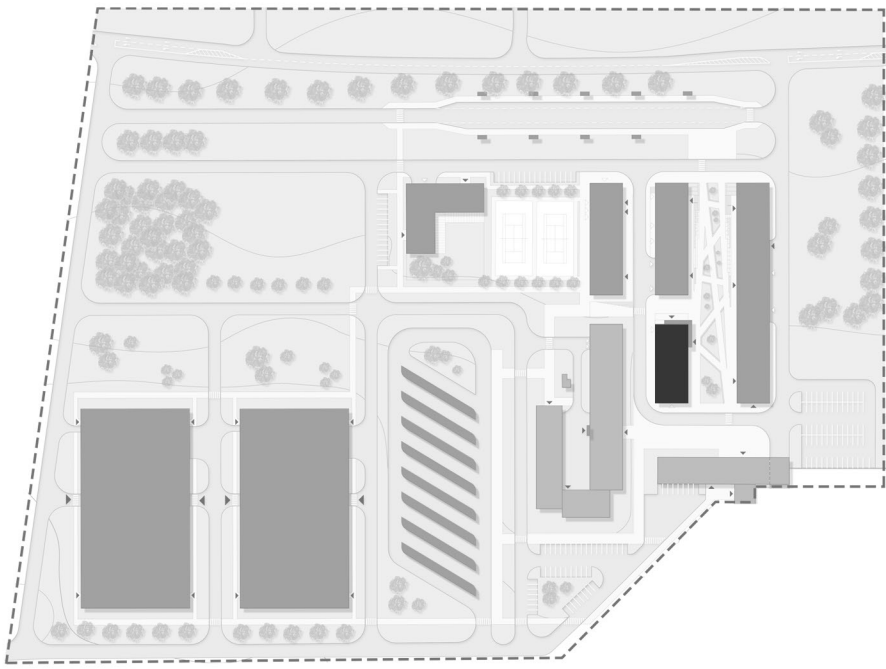
9.01	CHODBA	47,5 m <sup>2</sup>
9.02	KANCELÁŘ VEDENÍ	36 m <sup>2</sup>
9.03	KANCELÁŘ REDITELE	36 m <sup>2</sup>
9.04	ZASEDACÍ MÍSTNOST	36 m <sup>2</sup>
9.05	KANC. SEKRETÁŘKA	18 m <sup>2</sup>
9.06	KUCHYŇKA	18 m <sup>2</sup>
9.07	VELKÝ ZASEDACÍ SÁL	180 m <sup>2</sup>
9.08	CHODBA	16,3 m <sup>2</sup>

9.09	SCHODIŠTĚ	18 m <sup>2</sup>
9.10	TISK	18 m <sup>2</sup>
9.11	PŘÍPRAVNA SÁLU	28 m <sup>2</sup>
9.12.1	WC ŽENY	15,3 m <sup>2</sup>
9.12.2	WC IMOBILNÍ	4,3 m <sup>2</sup>
9.12.3	WC MUŽI	13,2 m <sup>2</sup>
9.13	SCHODIŠTĚ	36 m <sup>2</sup>

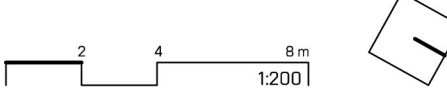
**LEGENDA PLOCH**

	KOMUNIKACE
	TECHNICKÉ ZÁZEMÍ
	HYGIENICKÉ ZÁZEMÍ
	KANCELÁŘE
	ZASEDACÍ MÍSTNOST
	KUCHYŇKA

SITUAČNÍ SCHÉMA



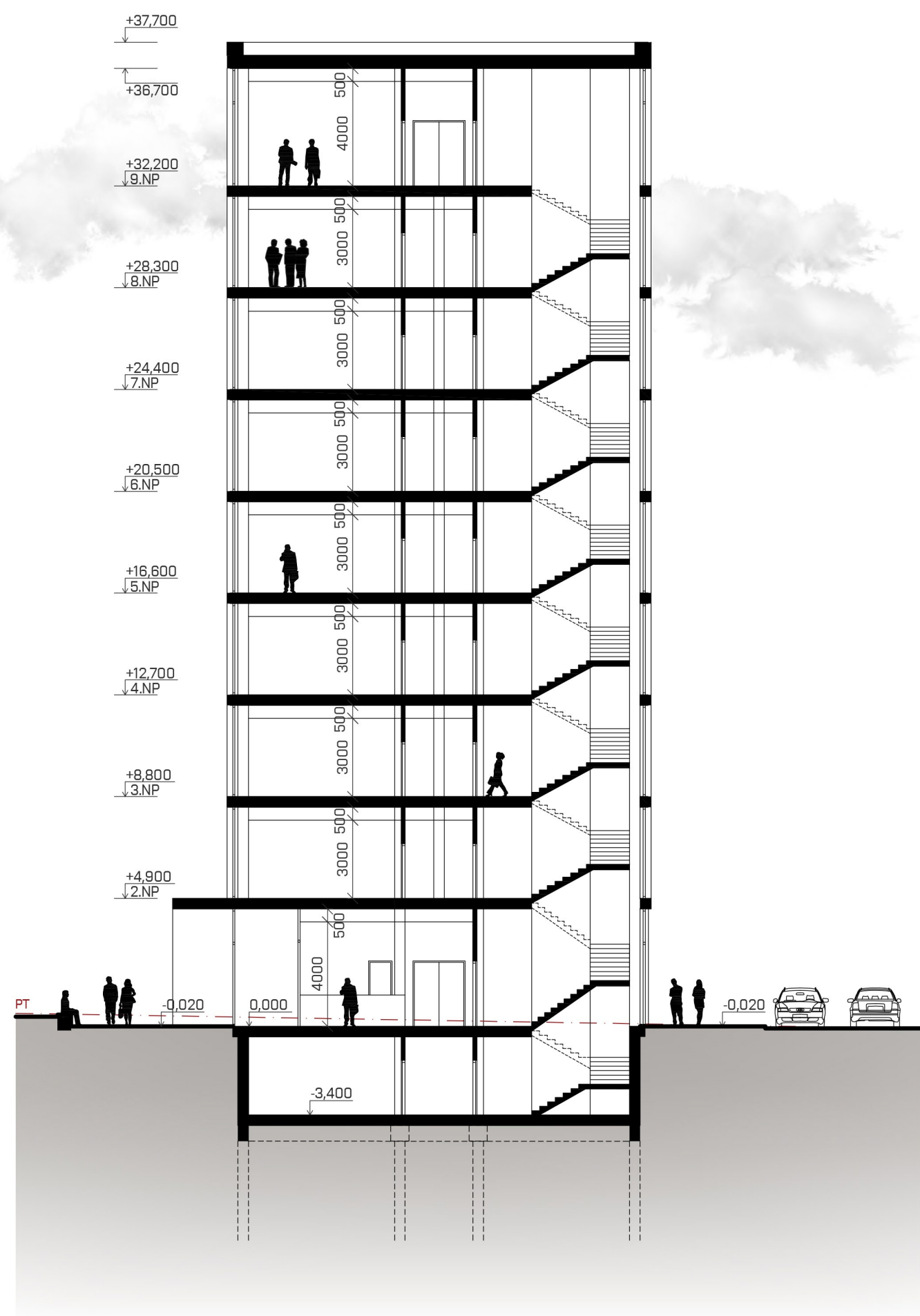
0,000 = 386,000 m n.m. Bpv  
UŽITNÁ PLOCHA CELKEM: 5600 m<sup>2</sup>





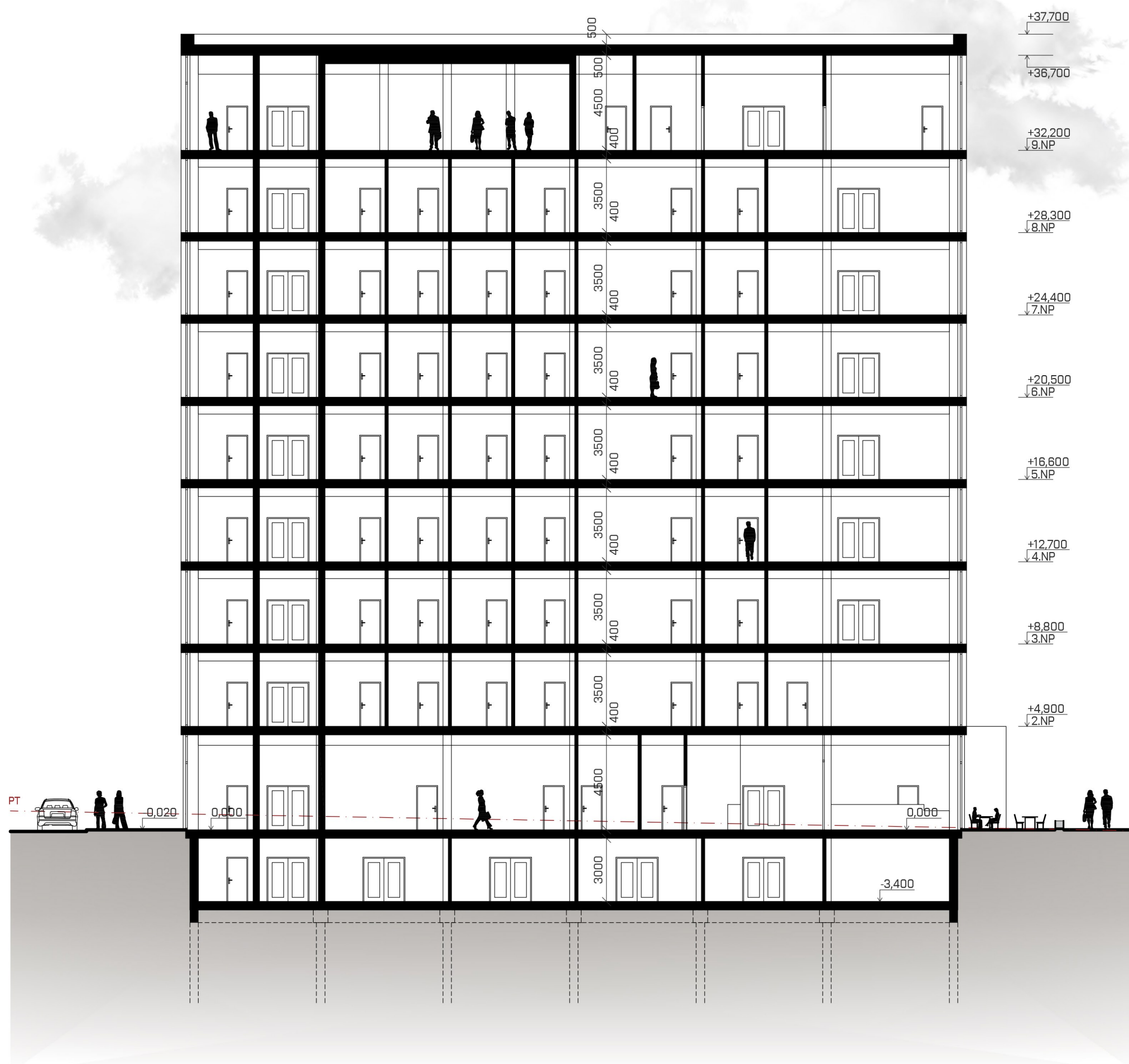
ŘEZ A - A'

0,000 = 386,000 m n.m. Bpv



ŘEZ B - B'

0,000 = 386,000 m n.m. Bpv



POHLED JIŽNÍ

0,000 = 386,000 m n.m. Bpv




POHLED SEVERNÍ

0,000 = 386,000 m n.m. Bpv




POHLED VÝCHODNÍ

0,000 = 386,000 m n.m. Bpv



POHLED ZÁPADNÍ

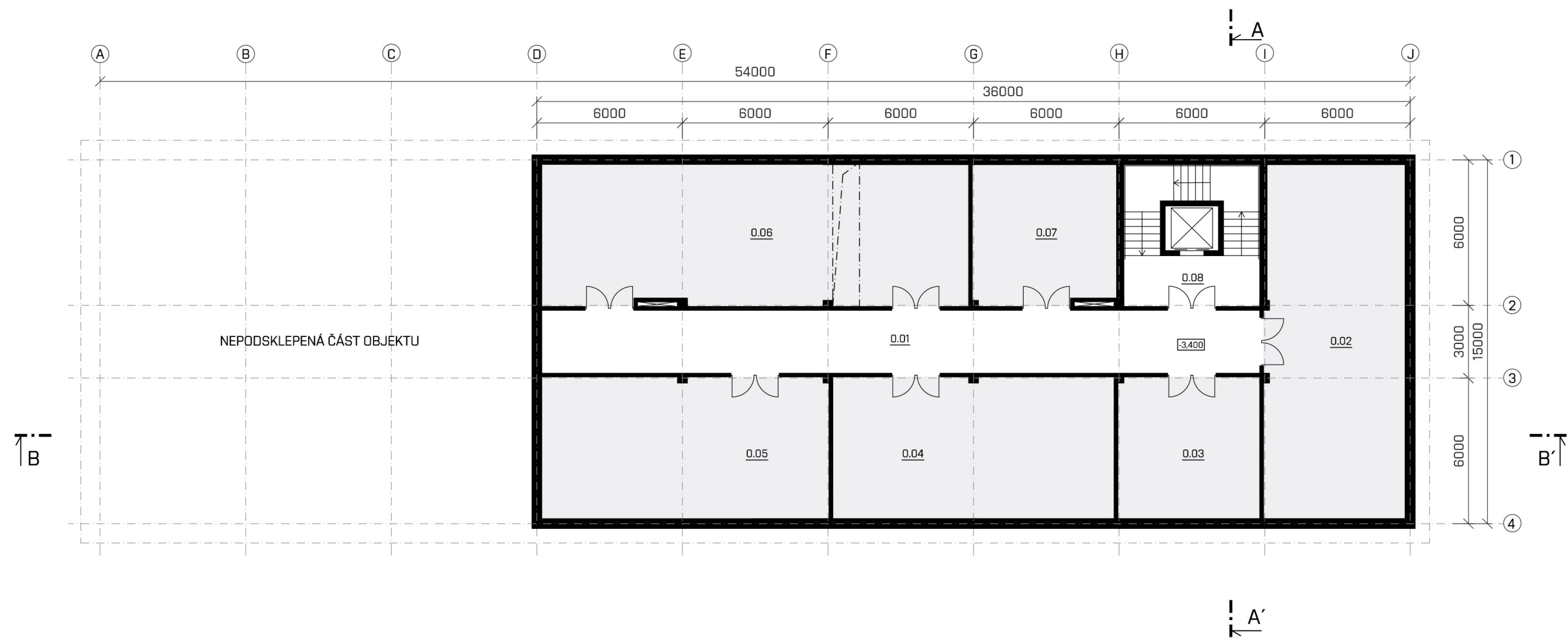
0,000 = 386,000 m n.m. Bpv



2 4 8m  
1200



## PŮDORYS 1.PP



### LEGENDA MÍSTNOSTÍ

0.01	CHODBA	78 m²
0.02	ARCHIV	94 m²
0.03	ZÁLOŽNÍ ZDROJ EL. EN.	36 m²
0.04	SKLAD	72 m²
0.05	SKLAD	72 m²
0.06	VZT STROJOVNA	108 m²
0.07	PŘEDÁVACÍ STANICE	36 m²
0.08	SCHODIŠTĚ	36 m²

### LEGENDA PLOCH

□	KOMUNIKACE - SCHODIŠTĚ, CHODBA, ŠACHTA
■	TECHNICKÉ ZÁZEMÍ, SKLADY

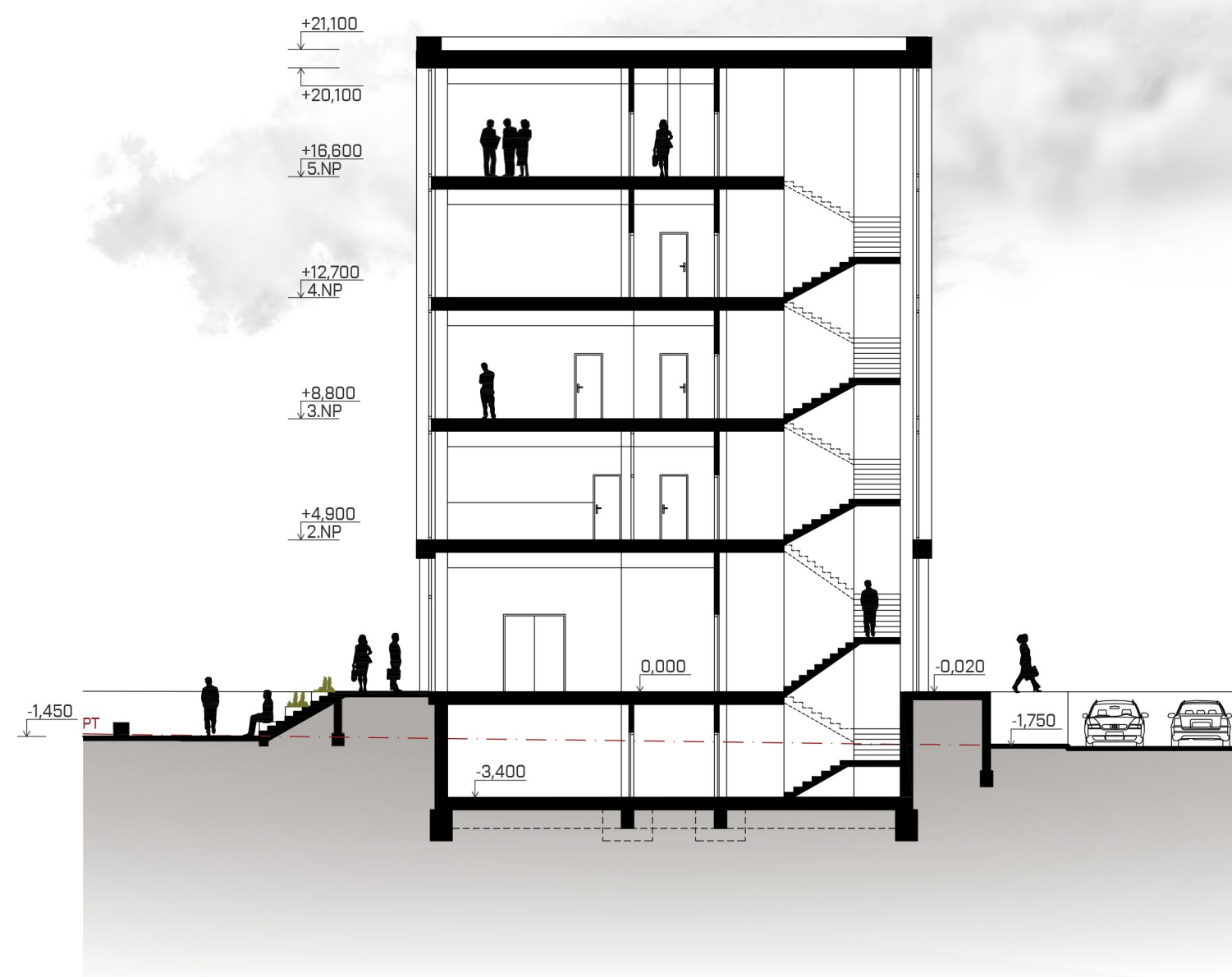
## PŮDORYS 1.NP





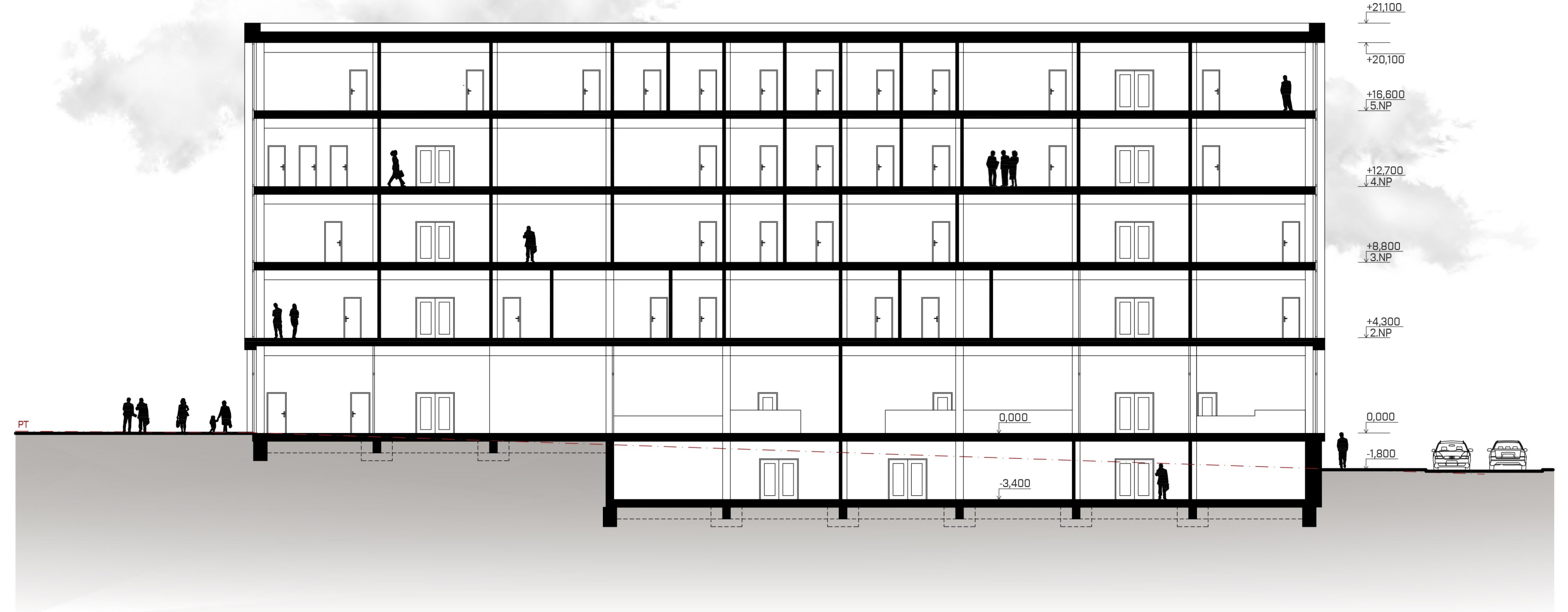
ŘEZ A - A'

0,000 = 386,000 m n.m. Bpv



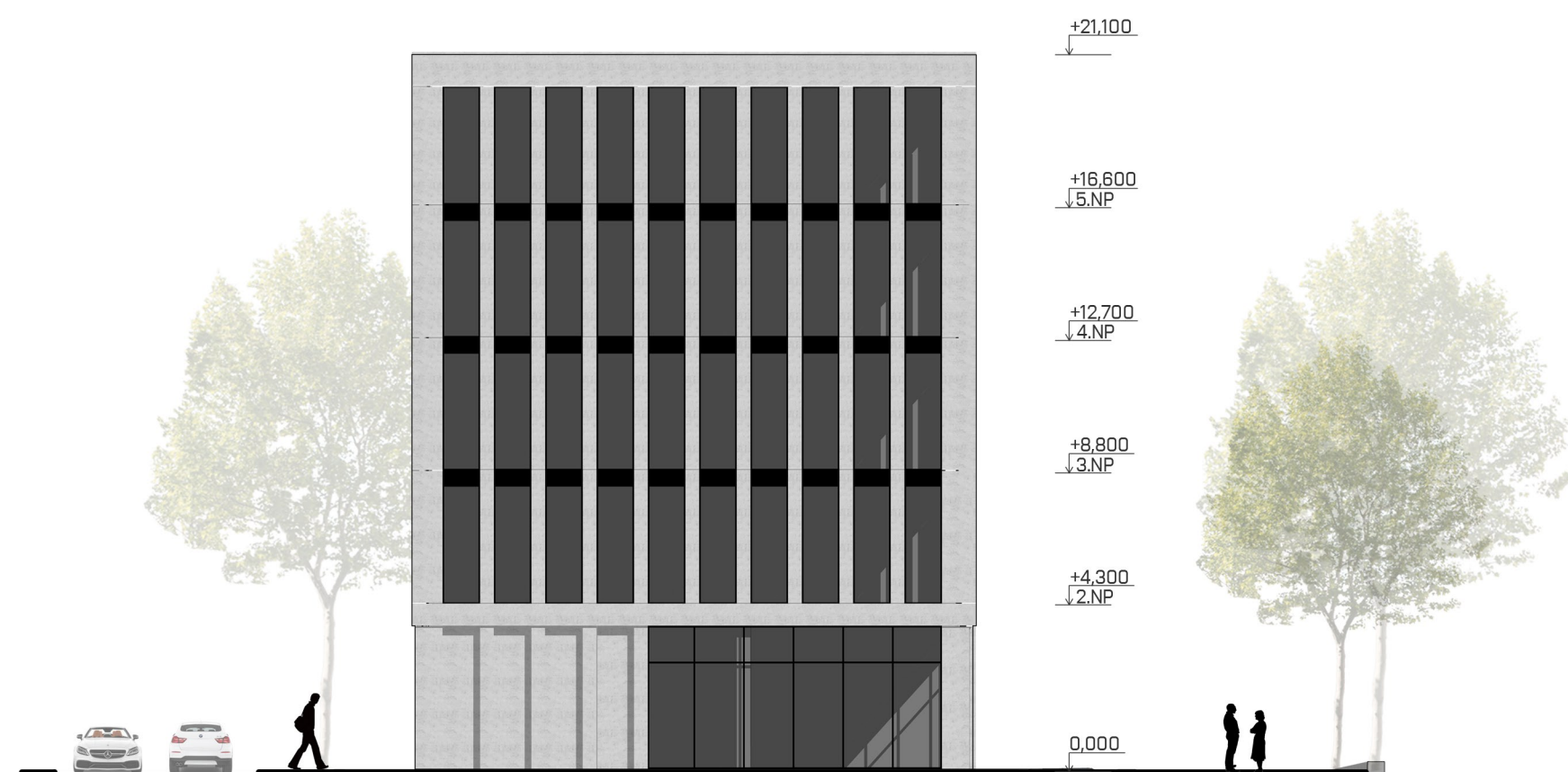
ŘEZ B - B'

0,000 = 386,000 m n.m. Bpv




POHLED SEVERNÍ

0,000 = 386,000 m n.m. Bpv



POHLED VÝCHODNÍ

0,000 = 386,000 m n.m. Bpv




POHLED JIŽNÍ

0,000 = 386,000 m n.m. Bpv



POHLED ZÁPADNÍ

0,000 = 386,000 m n.m. Bpv



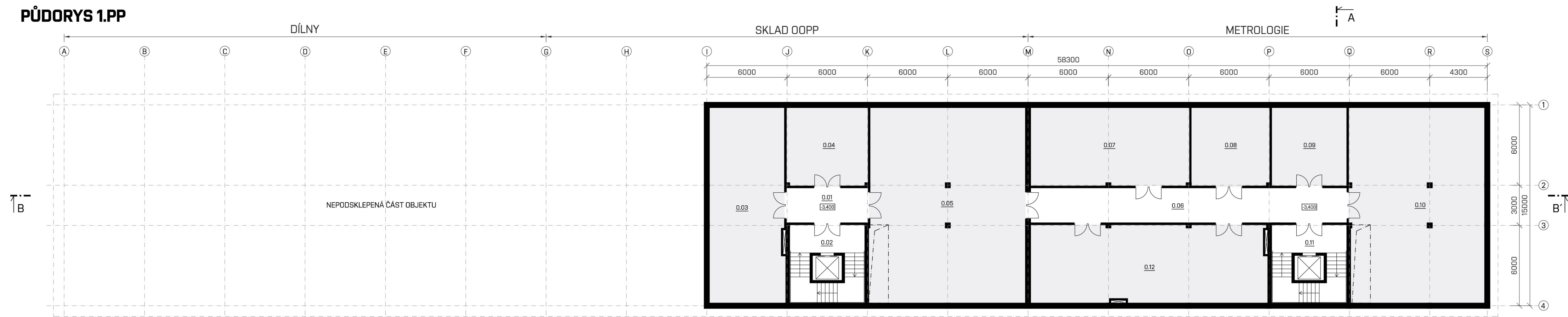
OKNA S BEŽNÝM PRŮHLEDNÝM SKLEM

OKNA SE SPECIÁLNÍM MATNÝM POLOPROPUSTNÝM SKLEM

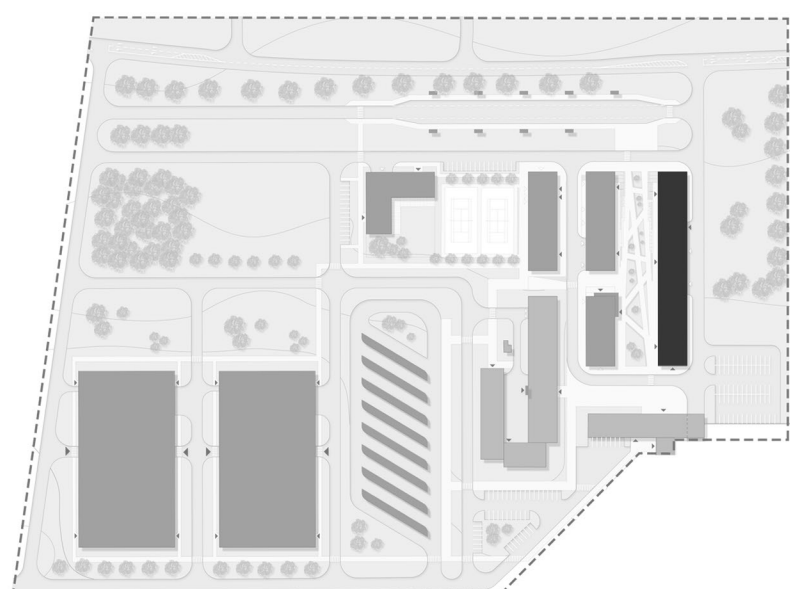
2 4 8m  
1:200



## PŮDORYS 1.PP



## SITUAČNÍ SCHÉMA



**LEGENDA - DÍLNY**

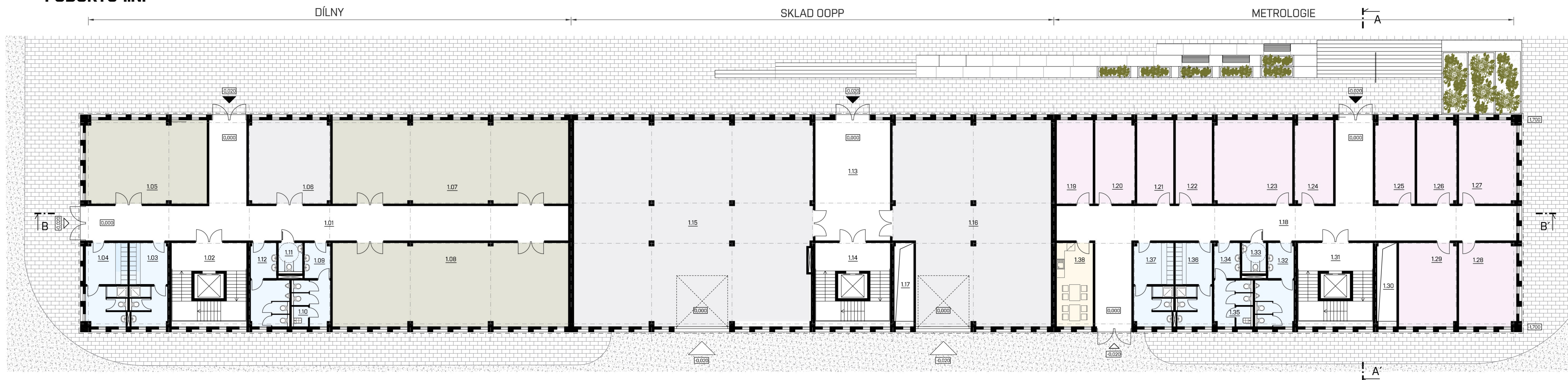
0.01	CHODBA	15,9 m²
0.02	SCHODIŠTĚ	36 m²
0.03	PŘEDÁVACÍ STANICE	86 m²
0.04	SKLAD	36 m²
0.05	VZT STROJOVNA	178 m²
0.06	CHODBA	63 m²
0.07	ZÁLOŽNÍ ZDROJ EL. EN.	72 m²
0.08	SKLAD	36 m²
0.09	PŘEDÁVACÍ STANICE	36 m²
0.10	VZT STROJOVNA	160 m²
0.11	SCHODIŠTĚ	36 m²
0.12	SKLAD	108 m²

**LEGENDA PLOCH**

	KOMUNIKACE - SCHODIŠTĚ, CHODBA, ŠACHTY
	TECHNICKÉ ZÁZEMÍ, SKLADY

0,000 = 386,000 m n.m. Bpiv  
UŽITNÁ PLOCHA CELKEM: 9080 m²

## PŮDORYS 1.NP



**LEGENDA - DÍLNY**

1.01	CHODBA	111 m²
1.02	SCHODIŠTĚ	36 m²
1.03 - 1.04	ŠATNA 2x18 m²	36 m²
1.05	DÍLNA - TŘENAŽER	56 m²
1.06	SKLAD	36 m²
1.07	DÍLNA - RO	110 m²
1.08	DÍLNA - STROJNÍ	110 m²
1.09	WC MUŽI	15,4 m²
1.10	WC IMOBILNÍ	3,9 m²
1.11	WC ŽENY	12,9 m²
1.12	ÚKLID. MÍSTNOST	1,9 m²

**LEGENDA - OOPP**

1.13	CHODBA	50 m²
1.14	SCHODIŠTĚ	36 m²
1.15	SKLAD OOPP	80 m²
1.16	VÝMĚNIKOVÁ STANICE	180 m²
1.17	VERTIKÁLNÍ ŠACHTA VZT	8,6 m²

**LEGENDA - METROLOGIE**

1.18	CHODBA	107 m²
1.19	LABORÁTOR HMDT.	18 m²
1.20	LABORÁTOR ELEKT.	18 m²
1.21	LABORÁTOR ELEKT.	18 m²
1.22	LABORÁTOR TLAKU	18 m²
1.23	LABORÁTOR TLAKU	36 m²
1.24	LABORÁTOR TLAKU	18 m²
1.25	LABORÁTOR TLAKU	18 m²
1.26	LABORÁTOR HMDT.	18 m²
1.27	LABORÁTOR HMDT.	27 m²

1.28	LABORÁTOR HMDT.	27 m²
1.29	LABORÁTOR HMDT.	36 m²
1.30	VERTIKÁLNÍ ŠACHTA VZT	8,6 m²
1.31	SCHODIŠTĚ	36 m²
1.32	WC MUŽI	15,4 m²
1.33	WC IMOBILNÍ	3,9 m²
1.34	WC ŽENY	12,9 m²
1.35	ÚKLID. MÍSTNOST	1,9 m²
1.36 - 1.37	ŠATNA 2x18 m²	36 m²
1.38	DENNÍ MÍSTNOST	18 m²

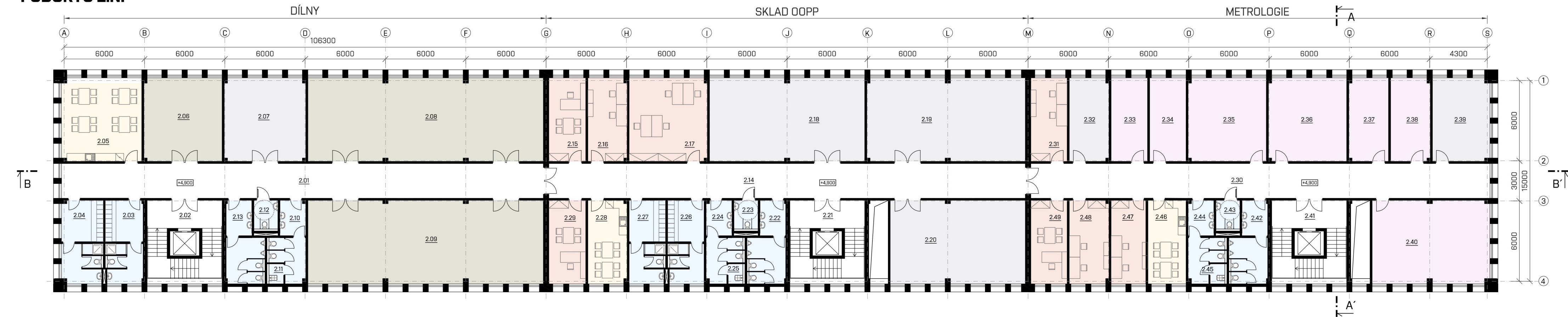
**LEGENDA PLOCH**

	KOMUNIKACE - SCHODIŠTĚ, CHODBY, ŠACHTY
	SKLADY
	DÍLNY
	LABORATOŘE

	HYGIENICKÉ ZÁZEMÍ
	DENNÍ MÍSTNOST
	VSTUPY VEŘEJNOST
	VSTUPY ZAMĚSTNANCI

Pozn.: Prostory skladů, dílen a laboratoří metrologie odpovídají požadavkům klienta, speciální vybavení bude provedeno podle konkrétních požadavků uživatele

## PŮDORYS 2.NP



**LEGENDA - DÍLNY**

2.01	CHODBA	94 m²
2.02	SCHODIŠTĚ	36 m²
2.03 - 2.04	ŠATNA 2x18 m²	36 m²
2.05	DENNÍ MÍSTNOST	36 m²
2.06	DÍLNA - ELEKTRO	36 m²
2.07	SKLAD	36 m²
2.08	DÍLNA - ELEKTRO	36 m²
2.09	DÍLNA - PRÁCE	110 m²
2.10	WC MUŽI	15,4 m²
2.11	WC IMOBILNÍ	3,9 m²
2.12	WC ŽENY	12,9 m²
2.13	ÚKLID. MÍSTNOST	1,9 m²

**LEGENDA - OOPP**

2.14	CHODBA	93 m²
2.15 - 2.16	KANCELÁŘ 2x18 m²	36 m²
2.17	KANCELÁŘ	36 m²
2.18 - 2.19	SKLAD OOPP 2x72 m²	144 m²
2.20	SKLAD OOPP	83 m²
2.21	SCHODIŠTĚ	36 m²
2.22	WC MUŽI	15,4 m²
2.23	WC IMOBILNÍ	3,9 m²
2.24	WC ŽENY	12,9 m²
2.25	ÚKLID. MÍSTNOST	1,9 m²
2.26 - 2.27	ŠATNA 2x18 m²	36 m²
2.28	DENNÍ MÍSTNOST	18 m²
2.29	KANCELÁŘ	18 m²

**LEGENDA PLOCH**

	KOMUNIKACE
	SKLADY
	DÍLNY
	LABORATOŘE
	HYGIENICKÉ ZÁZEMÍ
	DENNÍ MÍSTNOST
	KANCELÁŘE

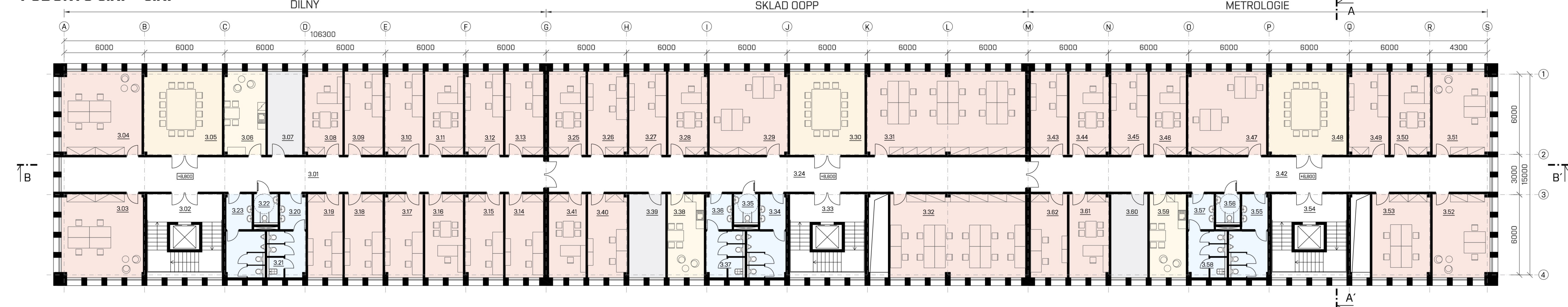
**LEGENDA - METROLOGIE**

2.30	CHODBA	90 m²
2.31	KANCELÁŘ	18 m²
2.32	SKLAD	18 m²
2.33	LAB. TEPL. A VLHKOSTI	18 m²
2.34	LAB. TEPL. A VLHKOSTI	18 m²
2.35	LAB. TEPL. A VLHKOSTI	36 m²
2.36	LAB. KONCENT. VODÍKU	36 m²
2.37	PŘÍPRAVNÁ MÍSTNOST	18 m²
2.38	PŘÍPRAVNÁ MÍSTNOST	18 m²
2.39	SKLAD	27 m²
2.40	LAB. DÉLKY A MOMENT. SILY	55 m²
2.41	SCHODIŠTĚ	36 m²

2.42	WC MUŽI	15,4 m²
2.43	WC IMOBILNÍ	3,9 m²
2.44	WC ŽENY	12,9 m²
2.45	ÚKLID. MÍSTNOST	1,9 m²
2.46	DENNÍ MÍSTNOST	18 m²
2.47 - 2.49	KANCELÁŘ 3x18 m²	54 m²

Pozn.: Prostory skladů, dílen a laboratoří metrologie odpovídají požadavkům klienta, speciální vybavení bude provedeno podle konkrétních požadavků uživatele

## PŮDORYS 3.NP - 5.NP



**LEGENDA - DÍLNY**

3.01	CHODBA	94 m²
3.02	SCHODIŠTĚ	36 m²
3.03 - 3.04	KANCELÁŘ 2x36 m²	72 m²
3.05	ZASEDACÍ MÍSTNOST	36 m²
3.06	KUCHYŇKA	18 m²
3.07	SKLAD	18 m²
3.08 - 3.19	KANCELÁŘ 12x18 m²	216 m²
3.20	WC ŽENY	12,9 m²
3.21	ÚKLID. MÍSTNOST	1,9 m²
3.22	WC IMOBILNÍ	3,9 m²
3.23	WC MUŽI	15,4 m²

**LEGENDA - OOPP**

3.24	CHODBA	93 m²
3.25 - 3.29	KANCELÁŘ 4x18 m²	72 m²
3.30	KANCELÁŘ	36 m²
3.31	ZASEDACÍ MÍSTNOST	36 m²
3.32	PROST. EKON. SUBJEKT.	72 m²
3.33	SCHODIŠTĚ	36 m²
3.34	WC MUŽI	15,4 m²
3.35	WC IMOBILNÍ	3,9 m²
3.36	WC ŽENY	12,9 m²
3.37	ÚKLID. MÍSTNOST	1,9 m²
3.38	KUCHYŇKA	18 m²
3.39	SKLAD	18 m²
3.40 - 3.41	KANCELÁŘ 2x18 m²	36 m²

**LEGENDA PLOCH**

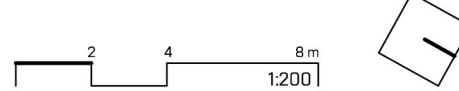
	KOMUNIKACE
	TECHNICKÉ ZÁZEMÍ, SKLADY
	HYGIENICKÉ ZÁZEMÍ
	KANCELÁŘE
	ZASEDACÍ MÍSTNOSTI
	KUCHYŇKY

**LEGENDA - METROLOGIE**

3.42	CHODBA	90 m²
3.43 - 3.48	KANCELÁŘ 2x18 m²	36 m²
3.49	KANCELÁŘ	36 m²
3.50	ZASEDACÍ MÍSTNOST	36 m²
3.51 - 3.53	KANCELÁŘ 2x18 m²	36 m²
3.54	SCHODIŠTĚ	36 m²

3.55	WC MUŽI	15,4 m²
3.56	WC IMOBILNÍ	3,9 m²
3.57	WC ŽENY	12,9 m²
3.58	ÚKLID. MÍSTNOST	1,9 m²
3.59	KUCHYŇKA	18 m²
3.60	SKLAD	18 m²
3.61 - 3.62	KANCELÁŘ 2x18 m²	36 m²

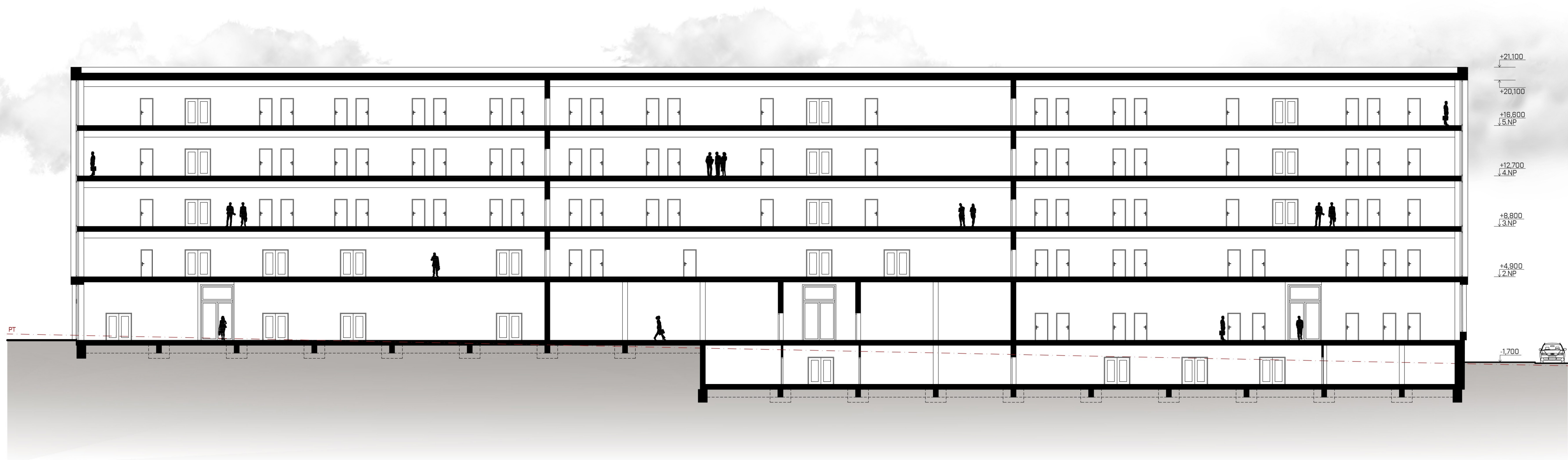
Pozn.: Prostory skladů, dílen a laboratoří metrologie odpovídají požadavkům klienta, speciální vybavení bude provedeno podle konkrétních požadavků uživatele





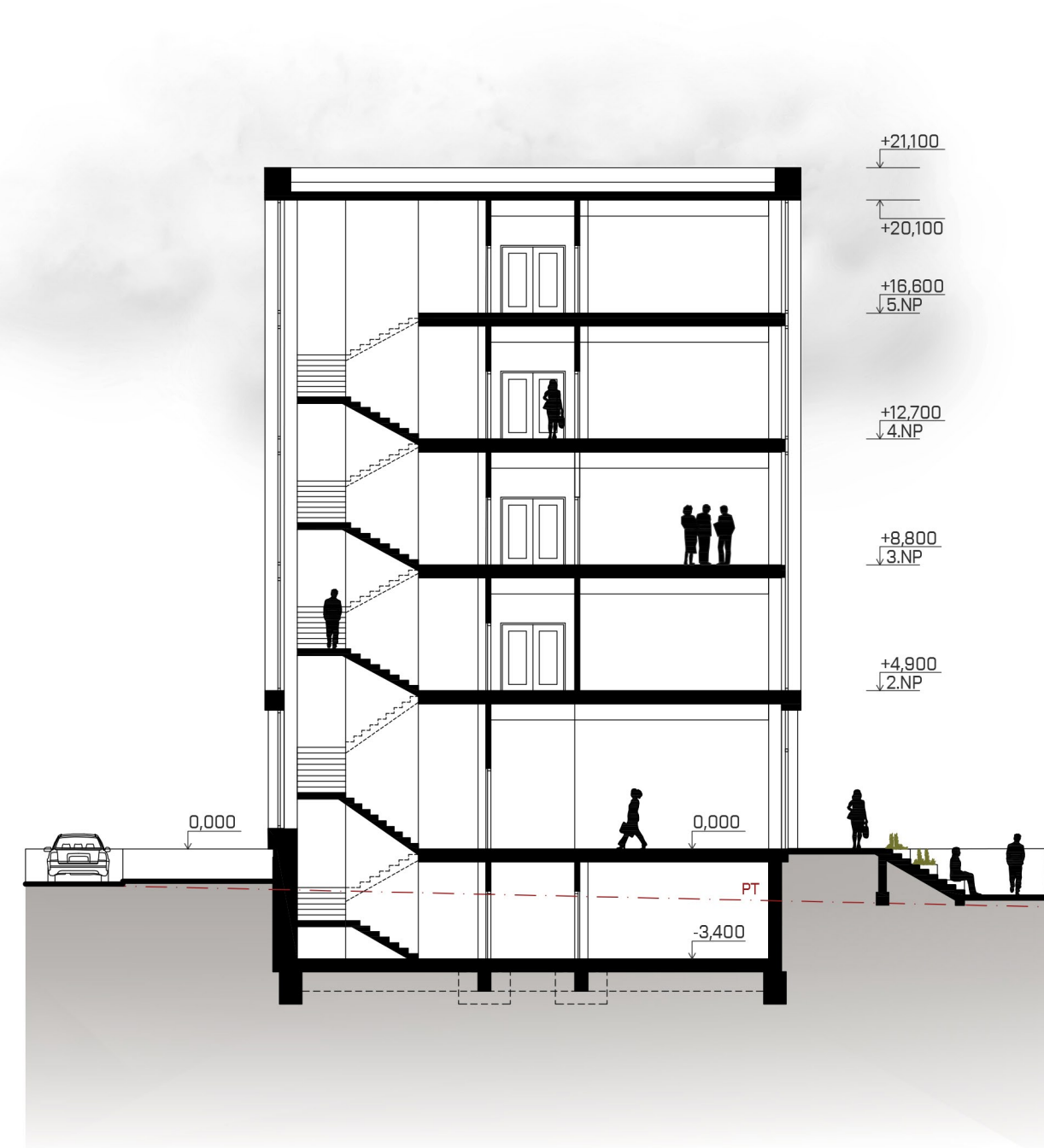
ŘEZ B - B'

0,000 = 386,000 m n.m. BpV



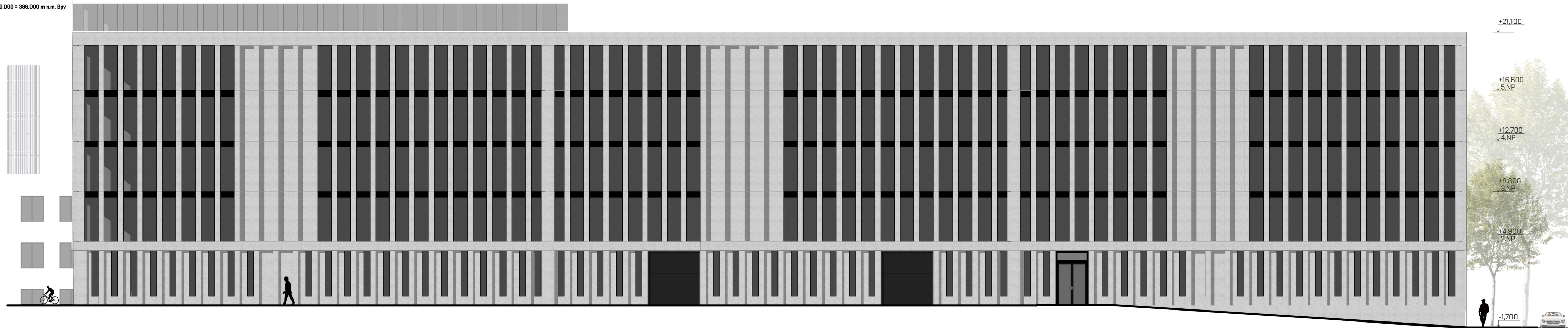
ŘEZ A - A'

0,000 = 386,000 m n.m. BpV




POHLED VÝCHODNÍ

0,000 = 386,000 m n.m. BpV




POHLED SEVERNÍ

0,000 = 386,000 m n.m. BpV



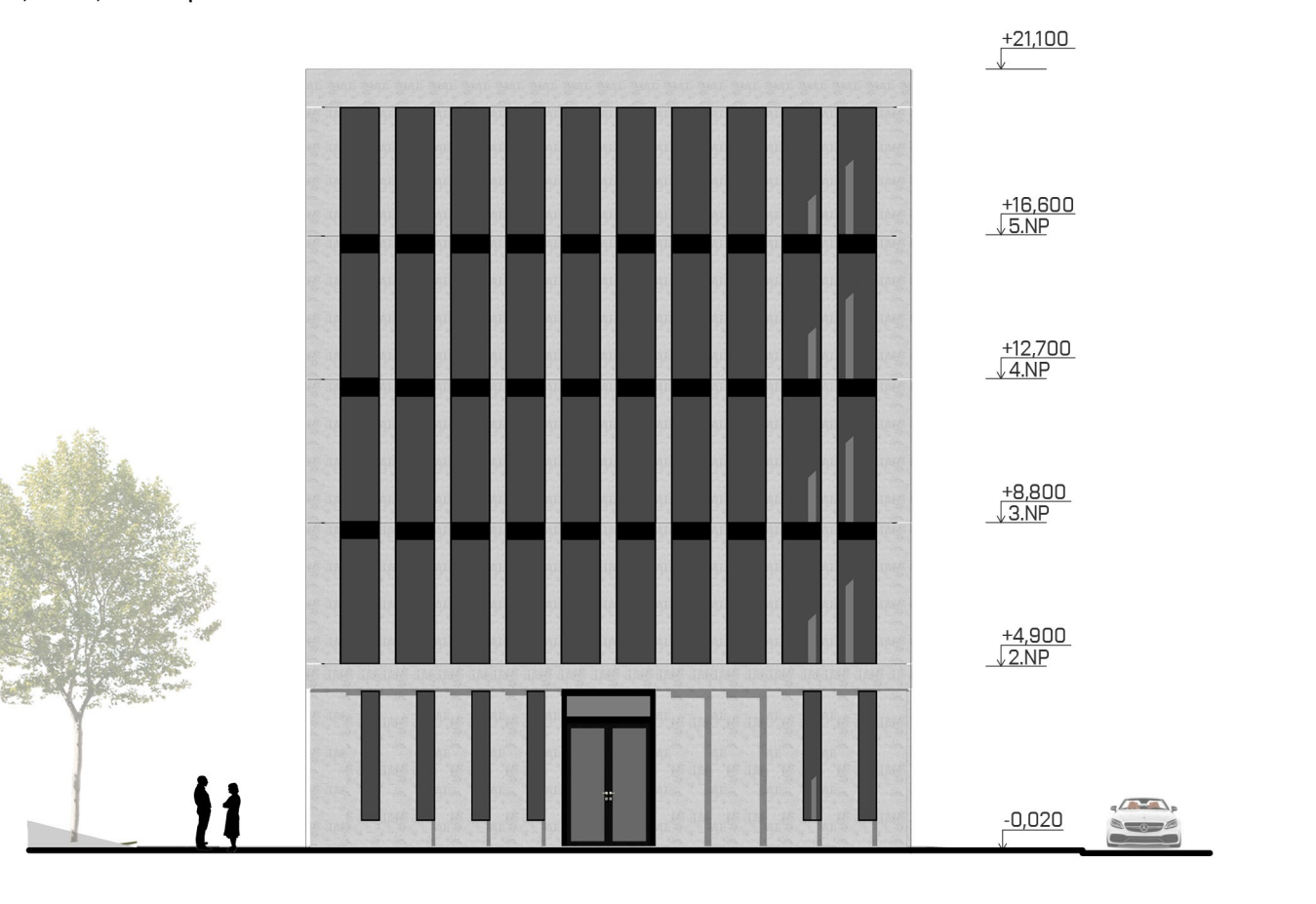
POHLED ZÁPADNÍ

0,000 = 386,000 m n.m. BpV



POHLED JIŽNÍ

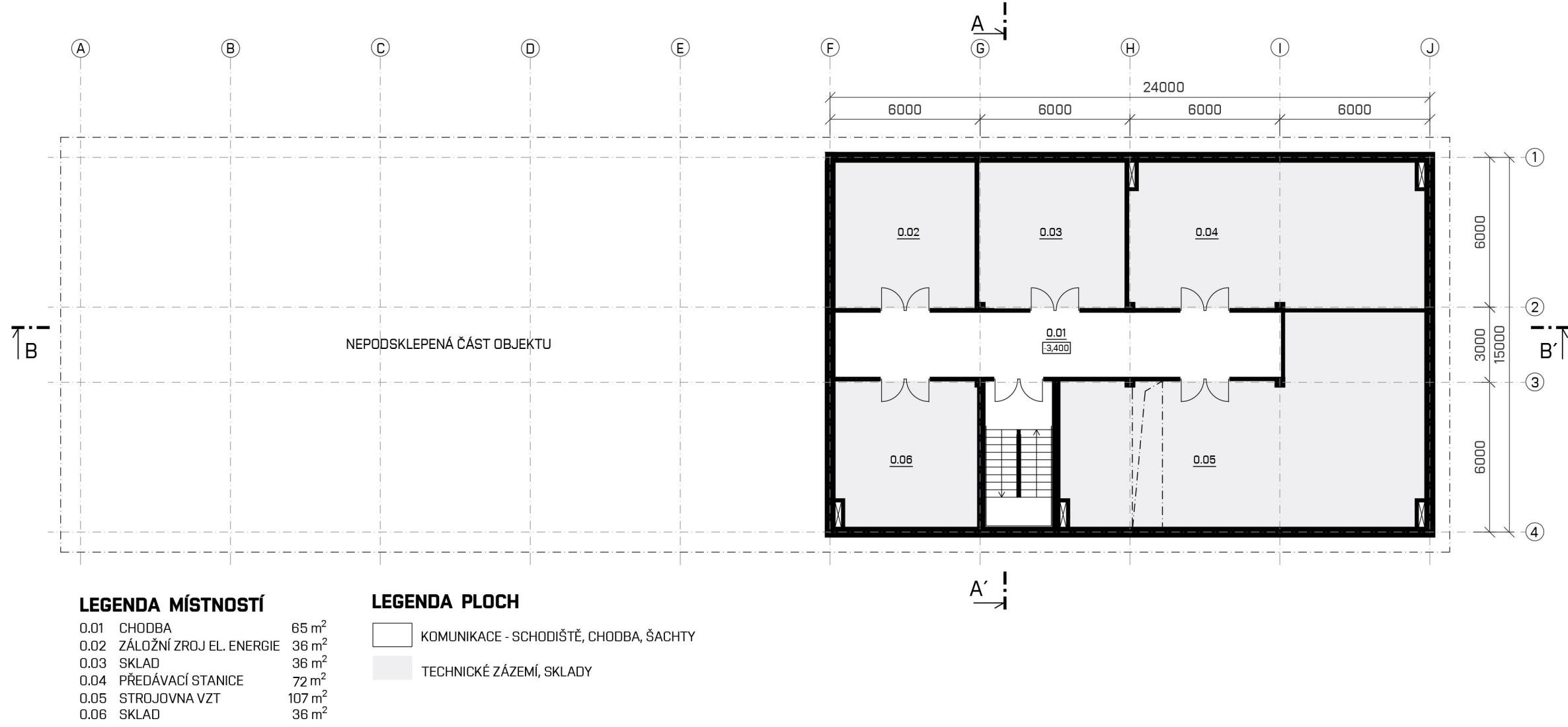
0,000 = 386,000 m n.m. BpV



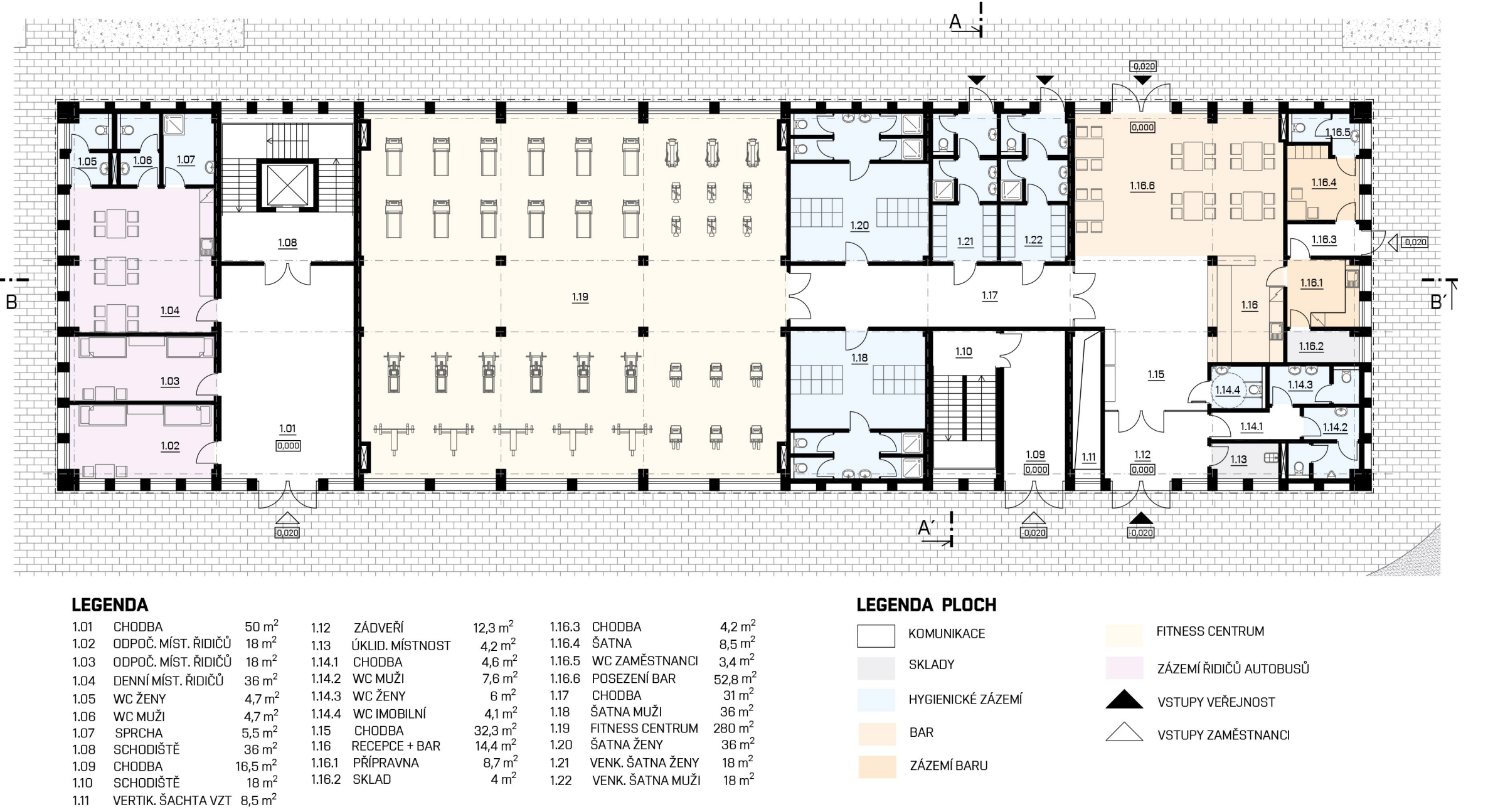
2 4 8m  
1:200



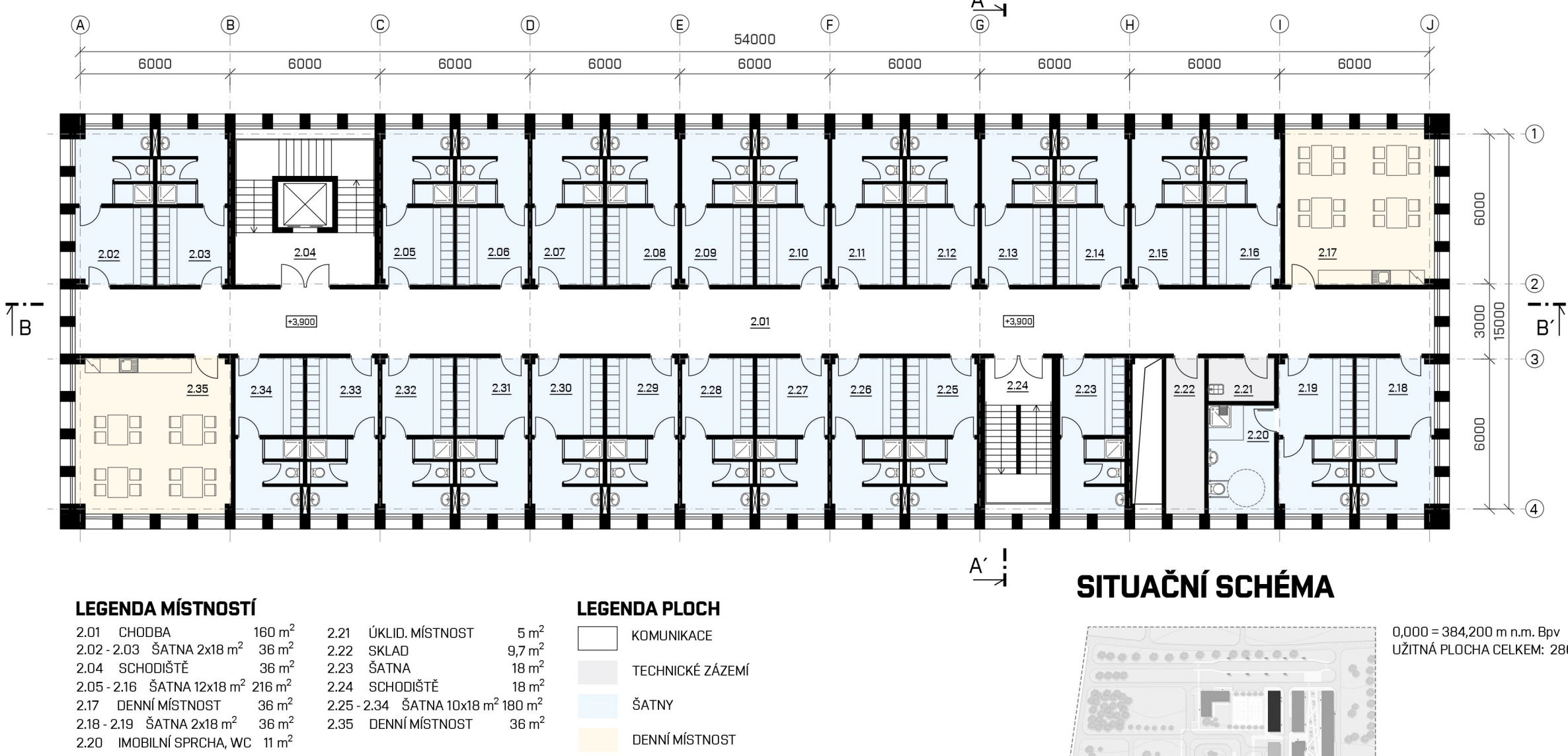
PŮDORYS 1.PP



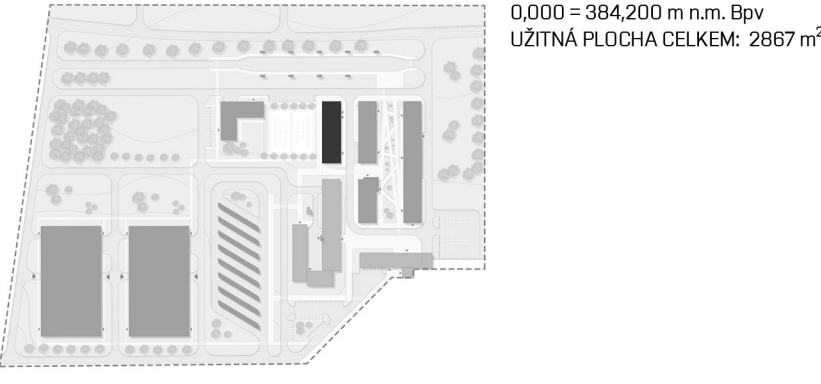
PŮDORYS 1.NP



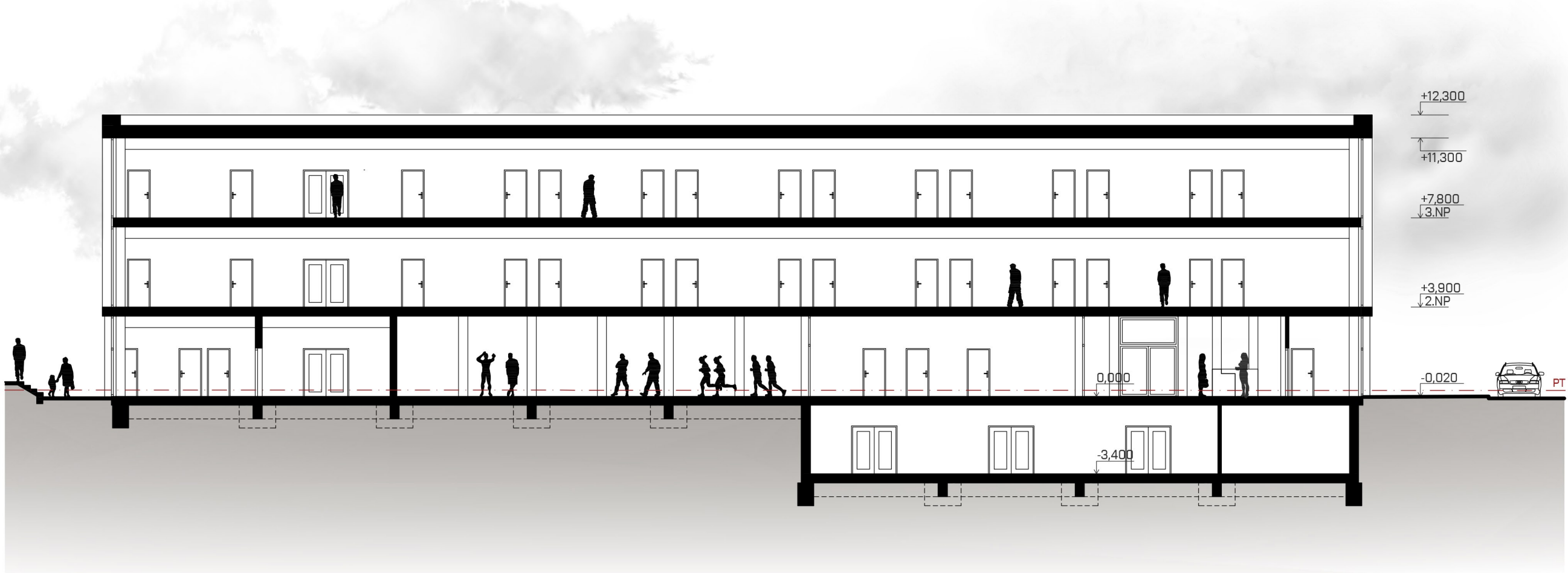
PŮDORYS 2.NP - 3.NP



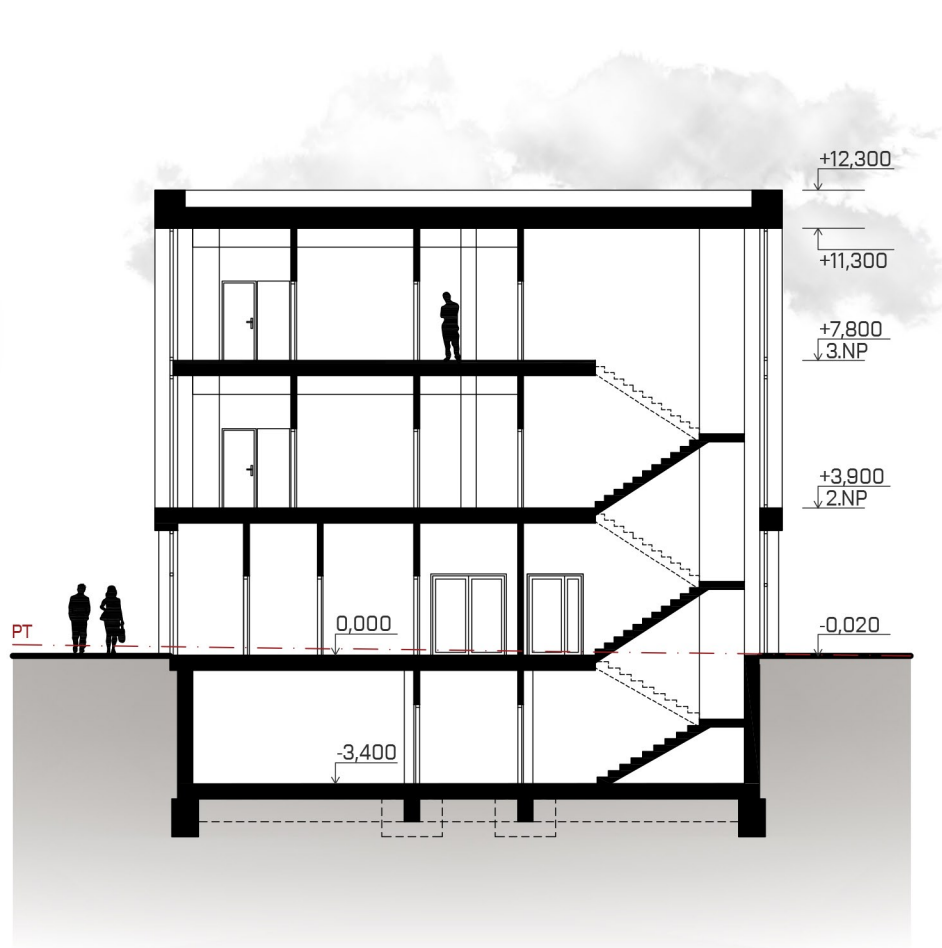
SITUAČNÍ SCHÉMA



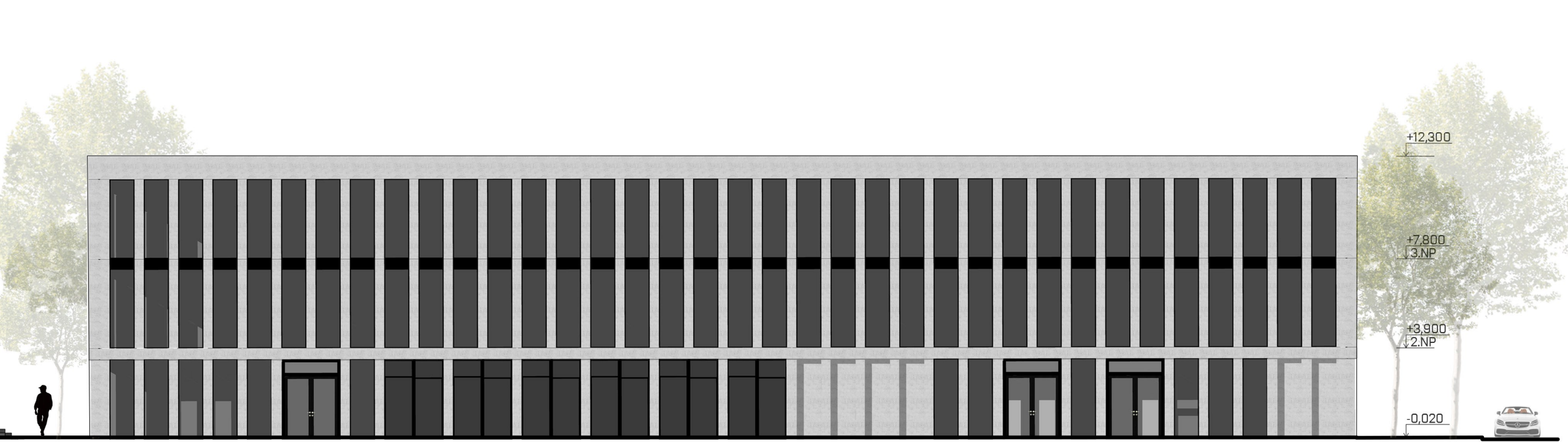
ŘEZ B - B'



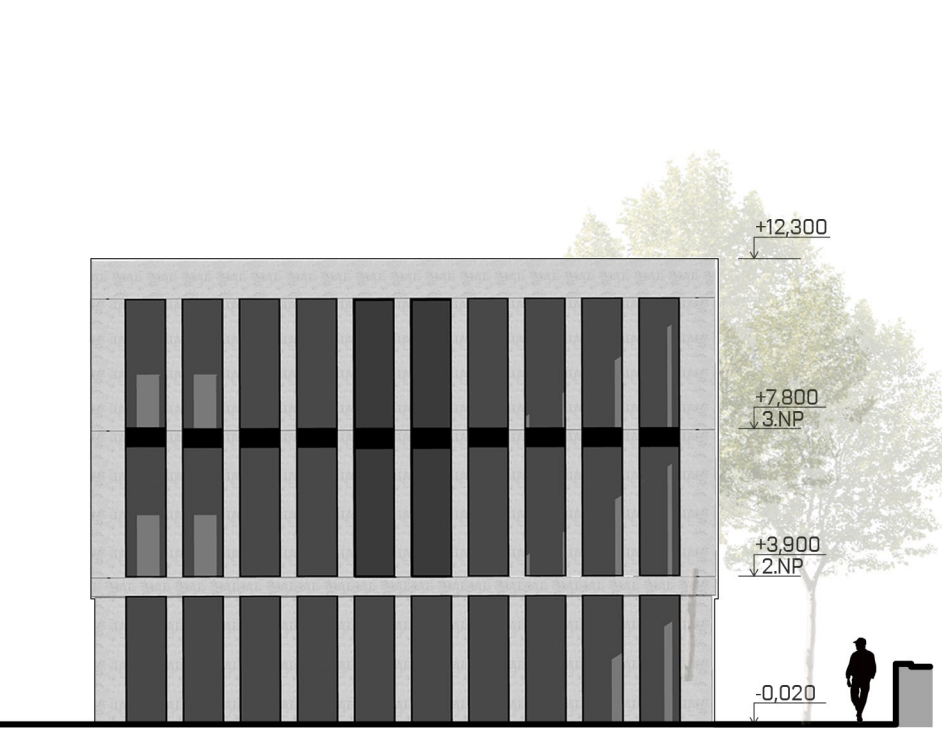
ŘEZ A-A'



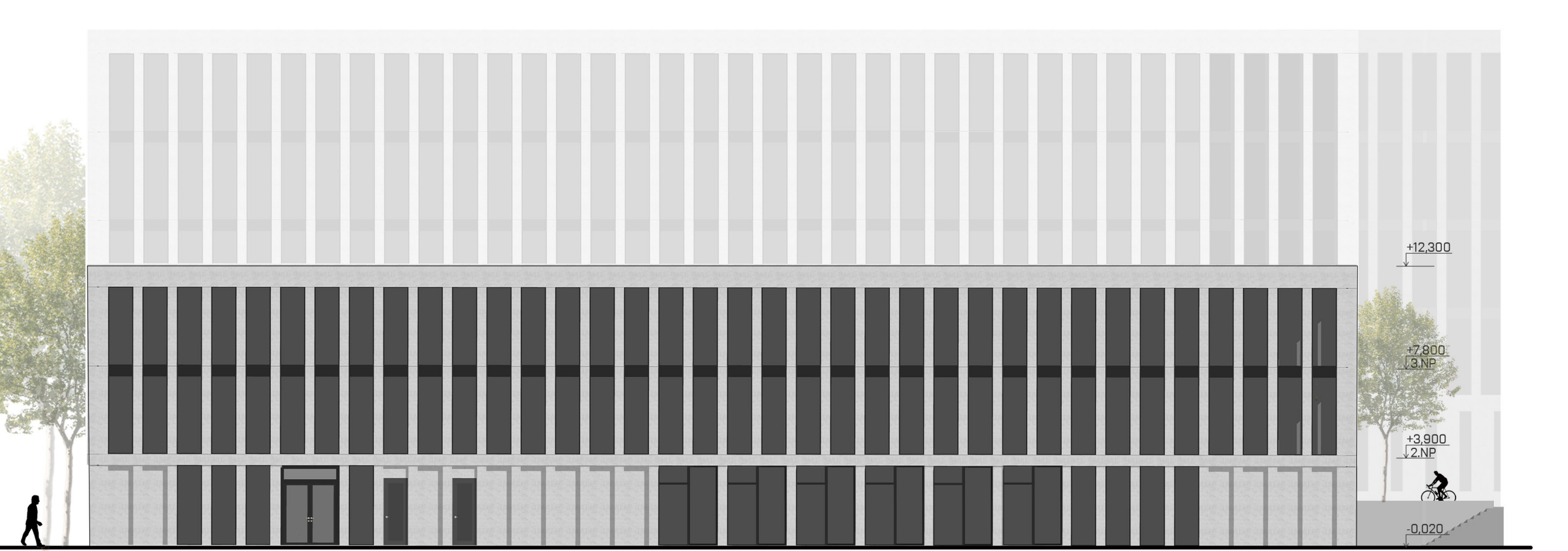
POHLED ZÁPADNÍ



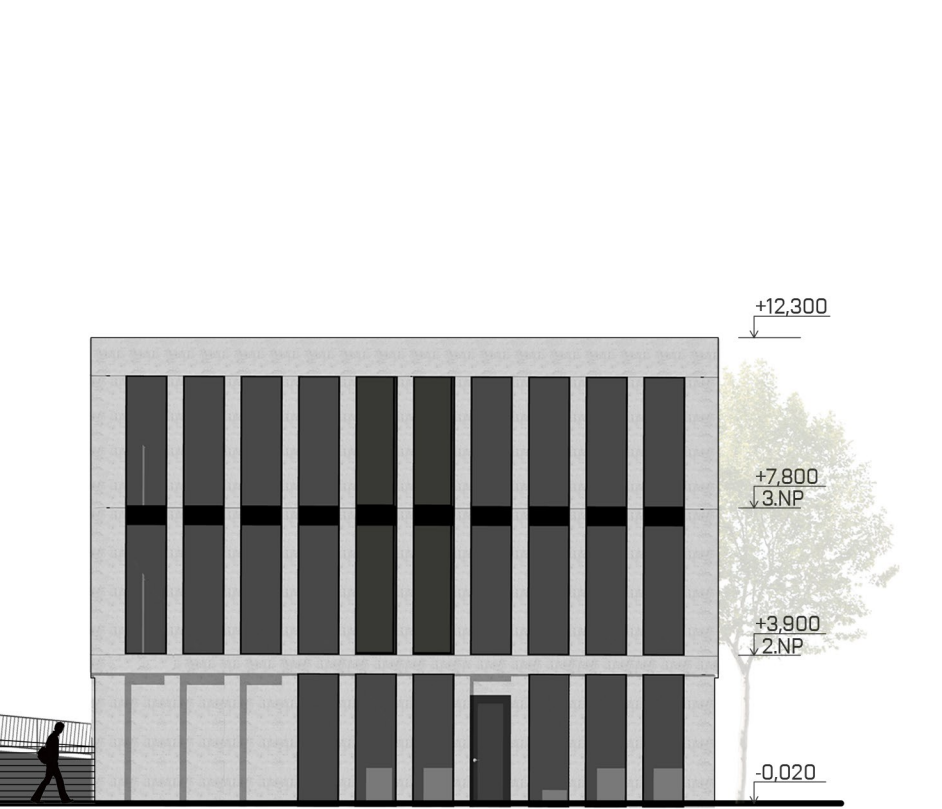
POHLED JIŽNÍ



POHLED VÝCHODNÍ

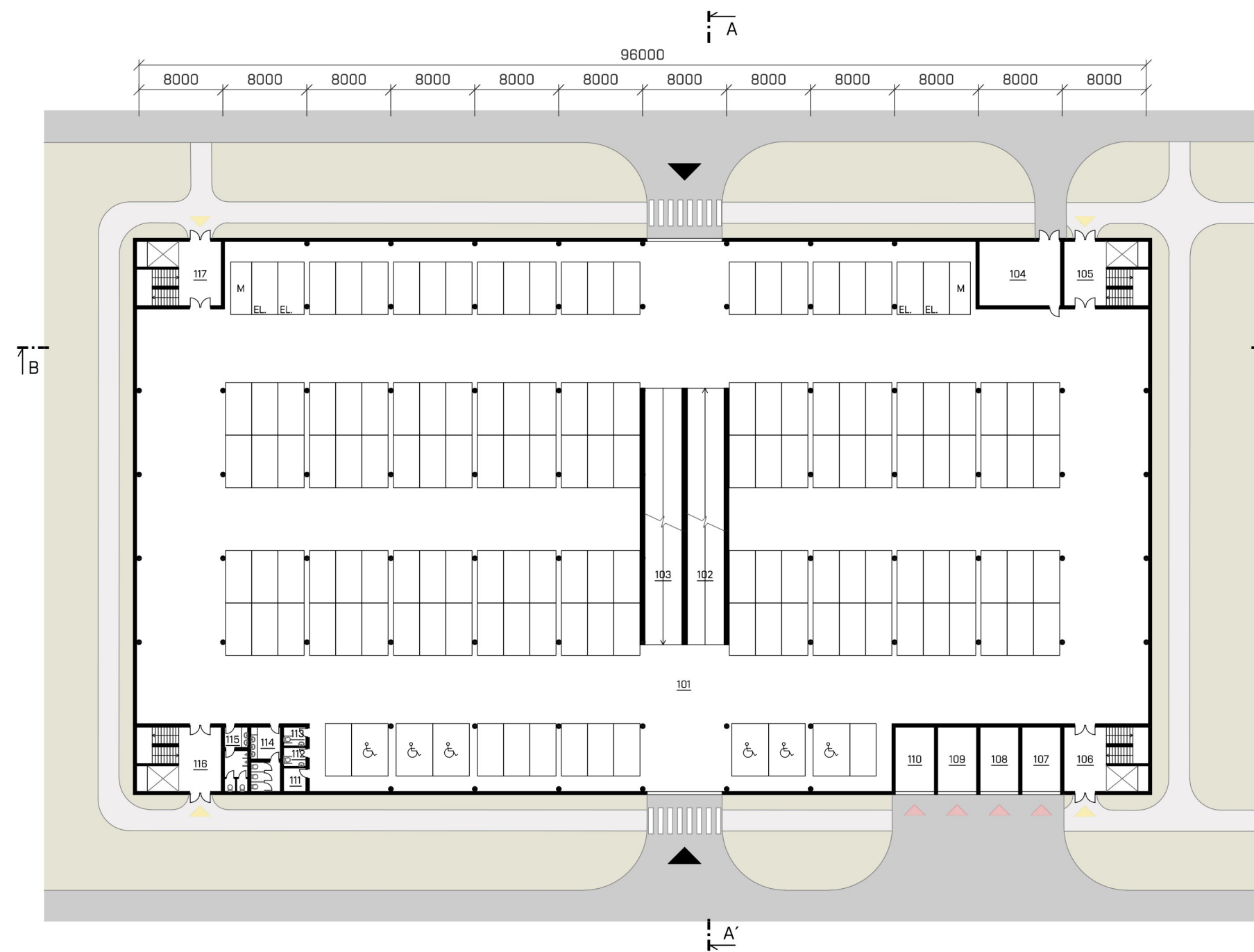


POHLED SEVERNÍ





PŮDORYS 1.NP



PARKOVACÍ DŮM

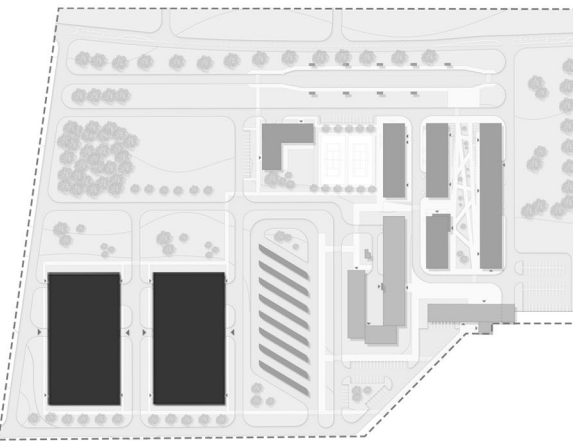
LEGENDA					
101	PARKOVACÍ PLOCHA	4640 m <sup>2</sup>	110	MYČI BOX	23 m <sup>2</sup>
102	RAMPA DO 2.NP	88 m <sup>2</sup>	111	SKLAD	4,8 m <sup>2</sup>
103	RAMPA Z 2.NP	88 m <sup>2</sup>	112	WC MUŽI IMOBILNÍ	3,9 m <sup>2</sup>
104	TECH. MÍSTNOST	50 m <sup>2</sup>	113	WC ŽENY IMOBILNÍ	3,9 m <sup>2</sup>
105	SCHODIŠTĚ I.	50 m <sup>2</sup>	114	WC ŽENY	17,2 m <sup>2</sup>
106	SCHODIŠTĚ II.	50 m <sup>2</sup>	115	WC MUŽI	13,7 m <sup>2</sup>
107	MYČI BOX	23 m <sup>2</sup>	116	SCHODIŠTĚ III.	50 m <sup>2</sup>
108	MYČI BOX	23 m <sup>2</sup>	117	SCHODIŠTĚ IV.	50 m <sup>2</sup>
109	MYČI BOX	23 m <sup>2</sup>			

- ▲ HLAVNÍ VJEZDY
- ▲ VJEZDY DO SAMODIŠŤNÝCH MYČEK
- ▲ VSTUPY PRO PĚŠÍ

CELKOVÝ POČET PM V 1.NP: 146 PM  
Z TOHO 6 PM PRO MOBILNÍ, 4 PM PRO DOJEZD  
ELEKTROMOBILŮ A 2 PM PRO MOTOČKLY

SITUAČNÍ SCHÉMA

0,000 = 388,500 m n.m. Bp



PŮDORYS 1.NP



LEGENDA

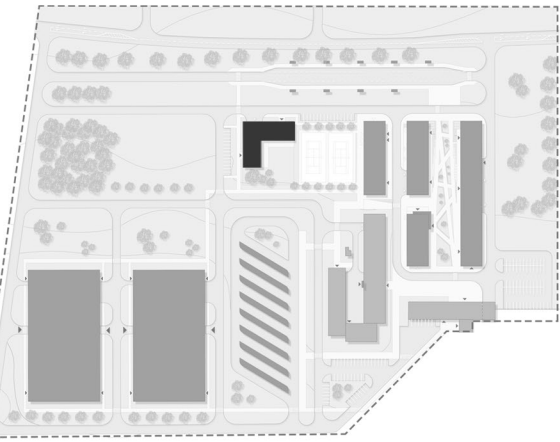
101	ZÁVĚŠÍ	6,5 m <sup>2</sup>	115	TECH. MÍSTNOST	19 m <sup>2</sup>	129	ZÁVĚŠÍ	6,5 m <sup>2</sup>
102	HYG. ZÁJEM. ZAM.	8 m <sup>2</sup>	116	CHODBA	20 m <sup>2</sup>	130	CHODBA	8,1 m <sup>2</sup>
103	SATNA ZAM.	7 m <sup>2</sup>	117	SKLAD ODPADŮ	4,5 m <sup>2</sup>	131	IZOLACE	13 m <sup>2</sup>
104	SATNA	18 m <sup>2</sup>	118	SKLAD SKLAD	4,5 m <sup>2</sup>	132	REKREACE	13 m <sup>2</sup>
105	UMÝVÁRNA	18 m <sup>2</sup>	119	BRAMBORY, ZELENINA	10 m <sup>2</sup>	133	HYG. ZÁJEM. ZAM.	8 m <sup>2</sup>
106	TOILETY	16 m <sup>2</sup>	120	SUCHÝ SKLAD	6,5 m <sup>2</sup>	134	SATNA ZAM.	7 m <sup>2</sup>
107	SKLAD HRAČEK	8 m <sup>2</sup>	121	SUCHÝ SKLAD	14 m <sup>2</sup>	135	SATNA	16 m <sup>2</sup>
108	HERNA	80 m <sup>2</sup>	122	DENNÍ SKLAD	10 m <sup>2</sup>	136	UMÝVÁRNA	16 m <sup>2</sup>
109	LEHÁRNA	44 m <sup>2</sup>	123	KUCHYŇ	15 m <sup>2</sup>	137	TOILETY	16 m <sup>2</sup>
110	SKLAD LEHÁTEK	8 m <sup>2</sup>	124	VÝDEJ	10 m <sup>2</sup>	138	SKLAD HRAČEK	8 m <sup>2</sup>
111	SKLAD VENK. HRAČEK	8 m <sup>2</sup>	125	PŘÍPRAVA JIDEL I.	19 m <sup>2</sup>	139	HERNA	80 m <sup>2</sup>
112	CHODBA	6,1 m <sup>2</sup>	126	PŘÍPRAVA JIDEL II.	19 m <sup>2</sup>	140	LEHÁRNA	44 m <sup>2</sup>
113	IZOLACE	13 m <sup>2</sup>	127	SATNA ZAM.	10 m <sup>2</sup>	141	SKLAD LEHÁTEK	8 m <sup>2</sup>
114	REKREACE	13 m <sup>2</sup>	128	KANCELÁŘ	10 m <sup>2</sup>	142	LETNÍ WC	8 m <sup>2</sup>

- KOMUNIKACE
- SKLADY
- TECHNICKÉ ZÁJEM.
- HYGIENICKÉ ZÁJEM.
- SATNY
- IZOLACE
- KANCELÁŘE
- KUCHYŇ
- PŘÍPRAVA JIDEL
- HERNY
- LEHÁRNY
- ▲ VSTUPY VEŘEJNOST
- ▲ VSTUPY ZAMĚSTNANCŮ

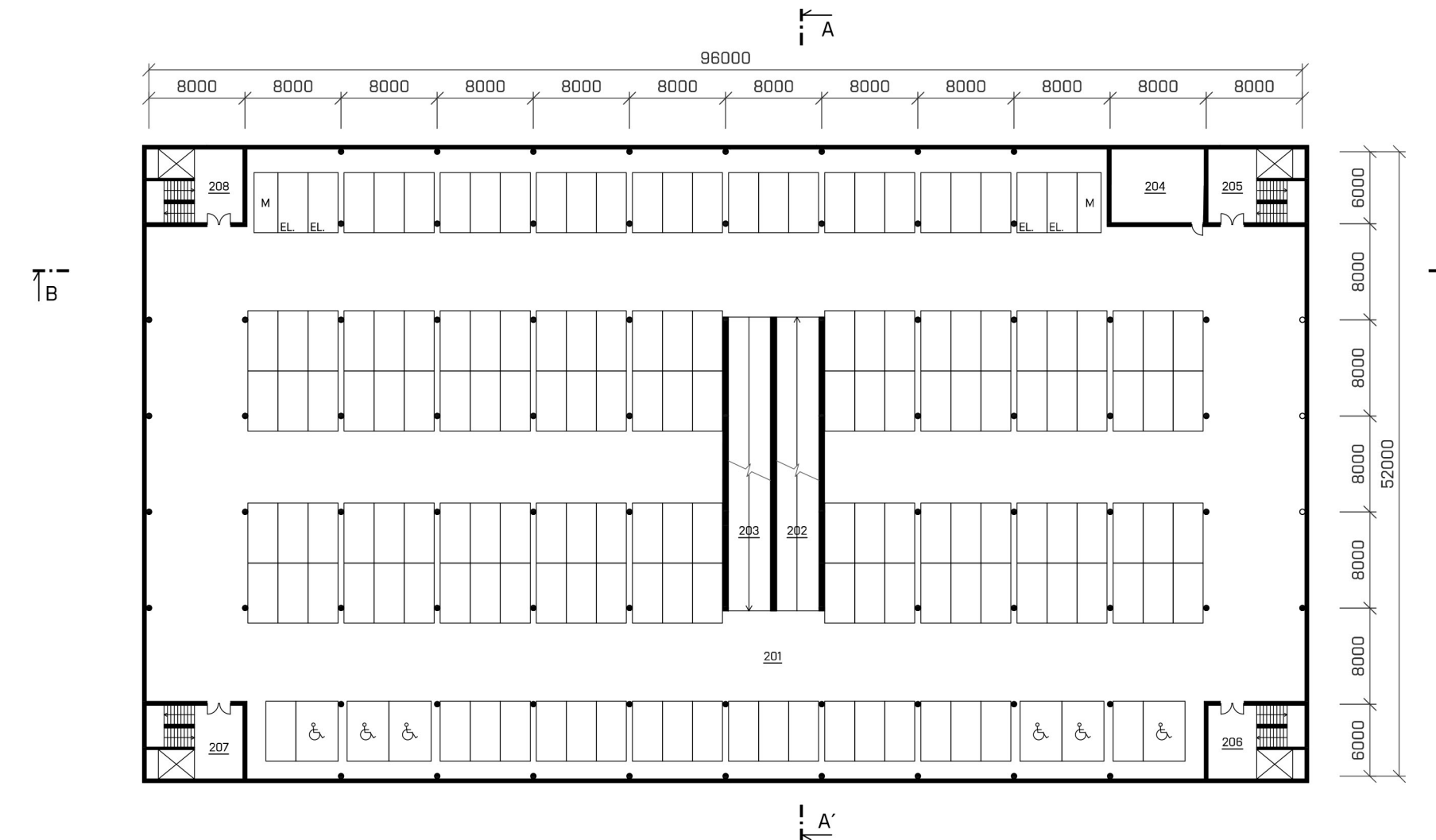
MATEŘSKÁ ŠKOLA

SITUAČNÍ SCHÉMA

0,000 = 388,500 m n.m. Bp



PŮDORYS 2.NP - 5.NP



LEGENDA

201	PARKOVACÍ PLOCHA	4780 m <sup>2</sup>	205	SCHODIŠTĚ I.	50 m <sup>2</sup>
202	RAMPA DO 3.NP	88 m <sup>2</sup>	206	SCHODIŠTĚ II.	50 m <sup>2</sup>
203	RAMPA Z 3.NP	88 m <sup>2</sup>	207	SCHODIŠTĚ III.	50 m <sup>2</sup>
204	TECH. MÍSTNOST	50 m <sup>2</sup>	208	SCHODIŠTĚ IV.	50 m <sup>2</sup>

CELKOVÝ POČET PM V 2.NP: 181 PM  
Z TOHO 6 PM PRO MOBILNÍ, 4 PM PRO DOJEZD  
ELEKTROMOBILŮ A 2 PM PRO MOTOČKLY

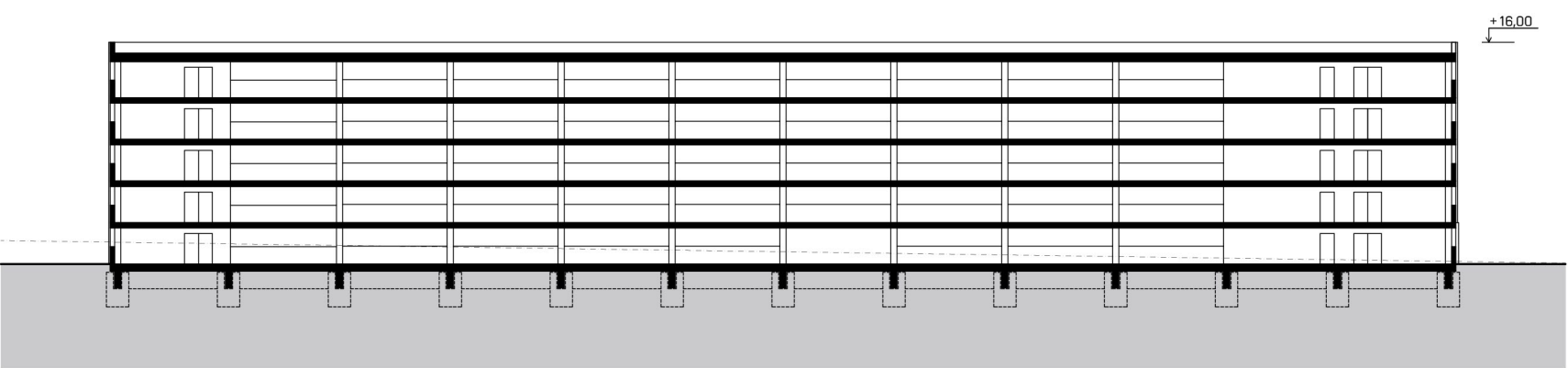
CELKEM PM: 1 PARK. DŮM = 790 PM (5.NP)  
2 PARK. DŮMY = 1580 PM



POHLED VÝCHODNÍ



ŘEZ B - B'



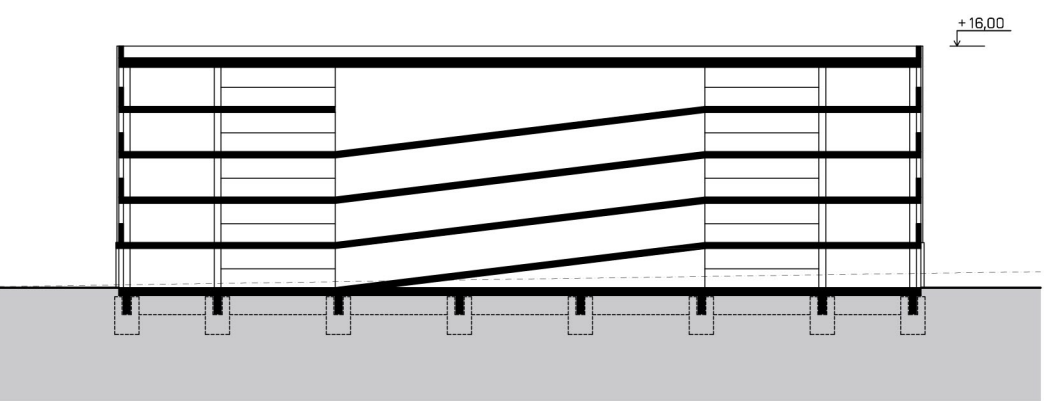
POHLED VÝCHODNÍ




POHLED SEVERNÍ



ŘEZ A - A'




POHLED JIŽNÍ



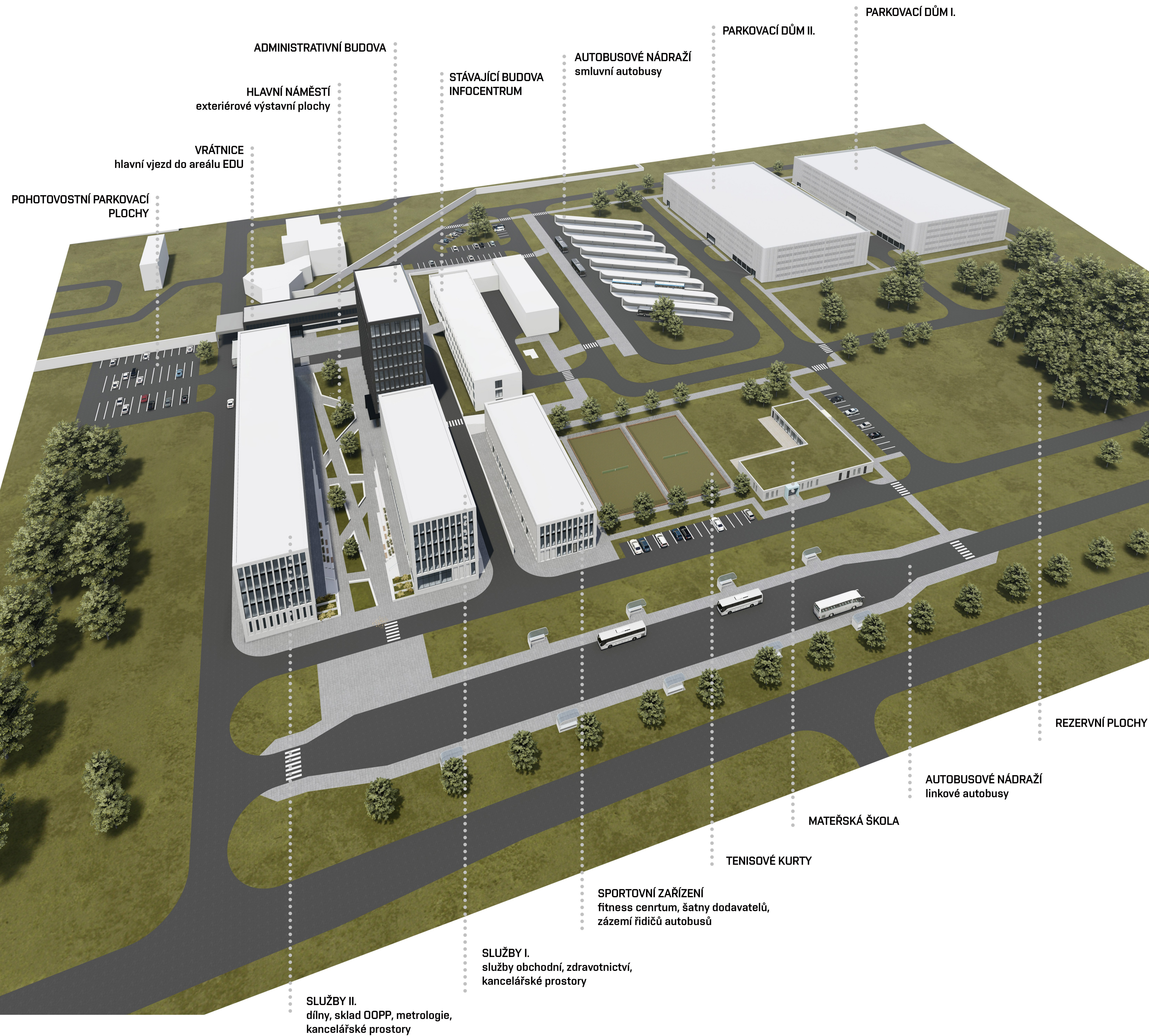
POHLED ZÁPADNÍ



POHLED SEVERNÍ

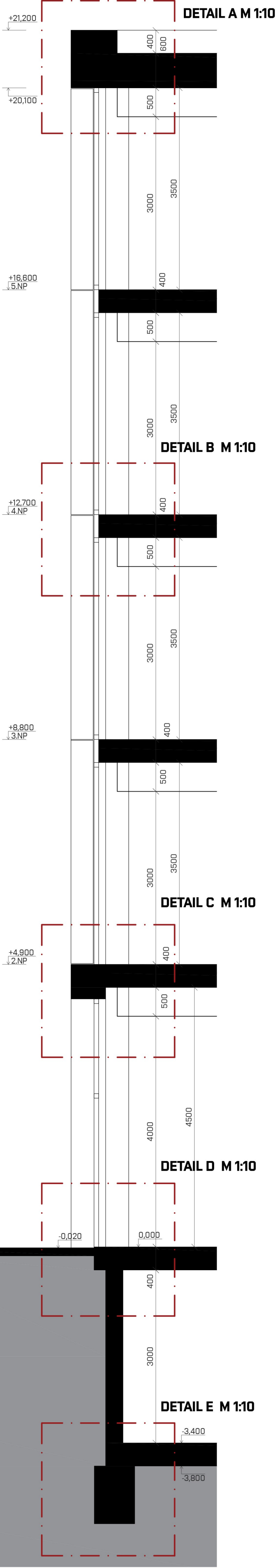




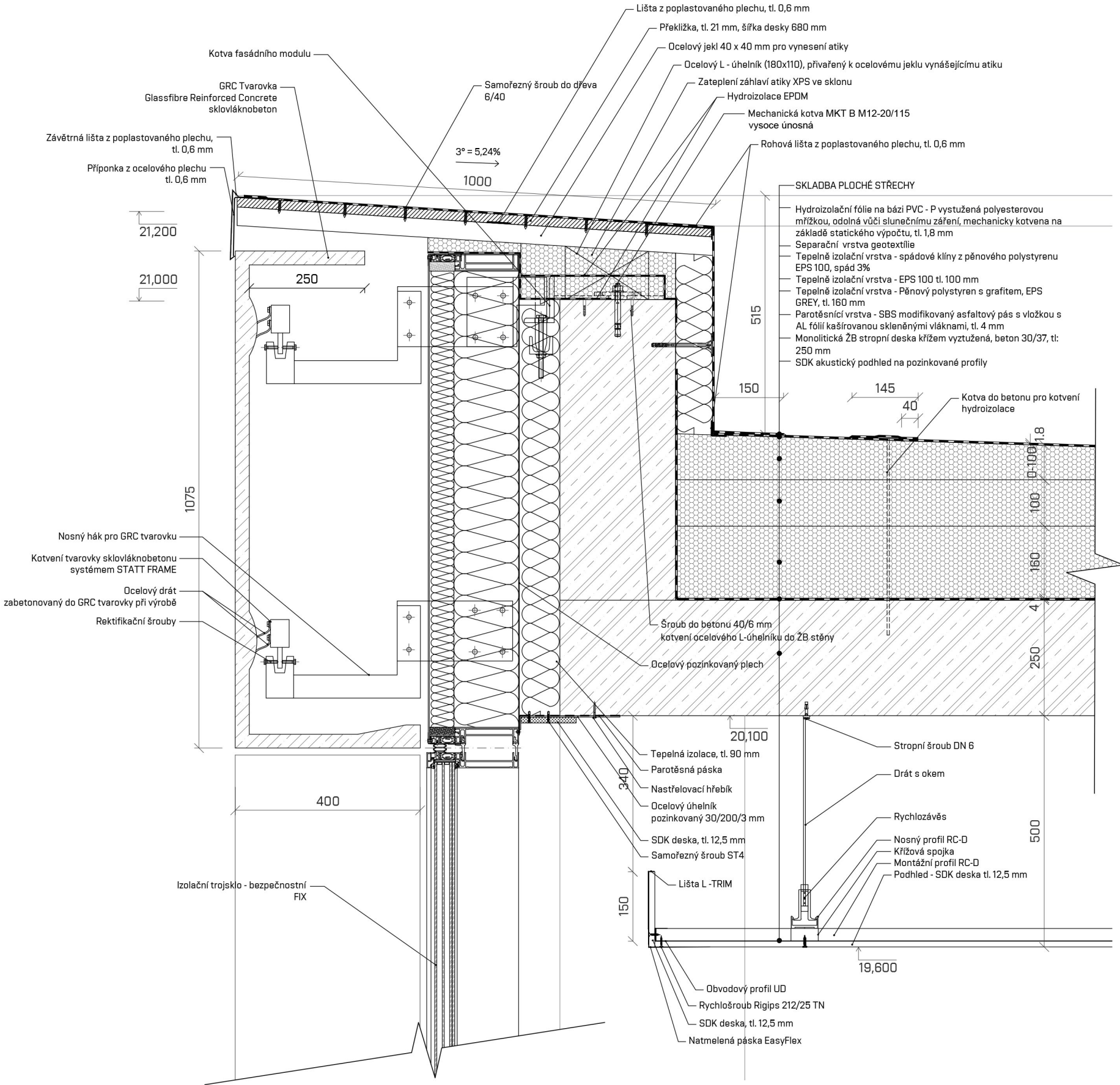




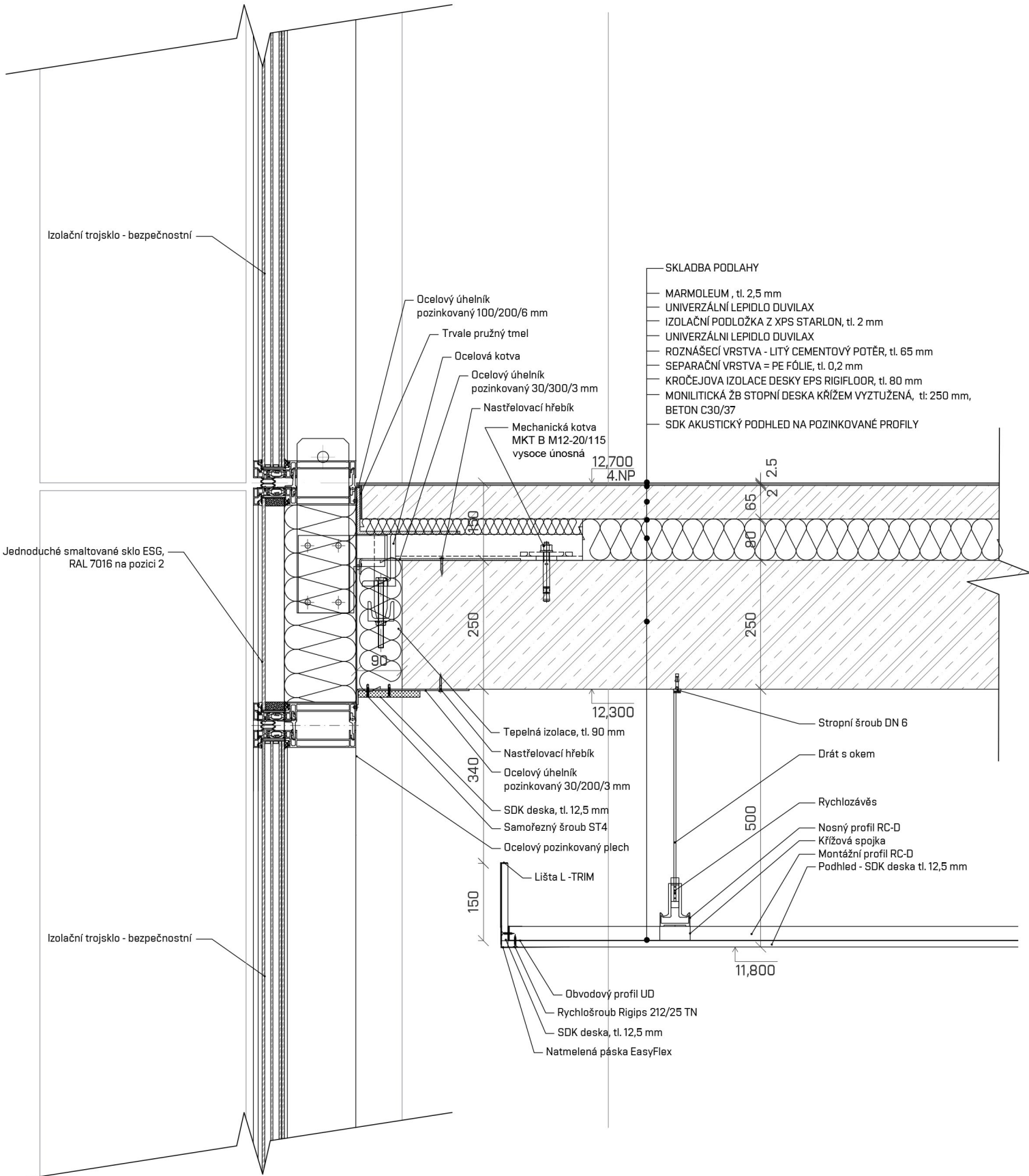
SCHEMATICKÝ ŘEZ FASÁDOU M 1:50



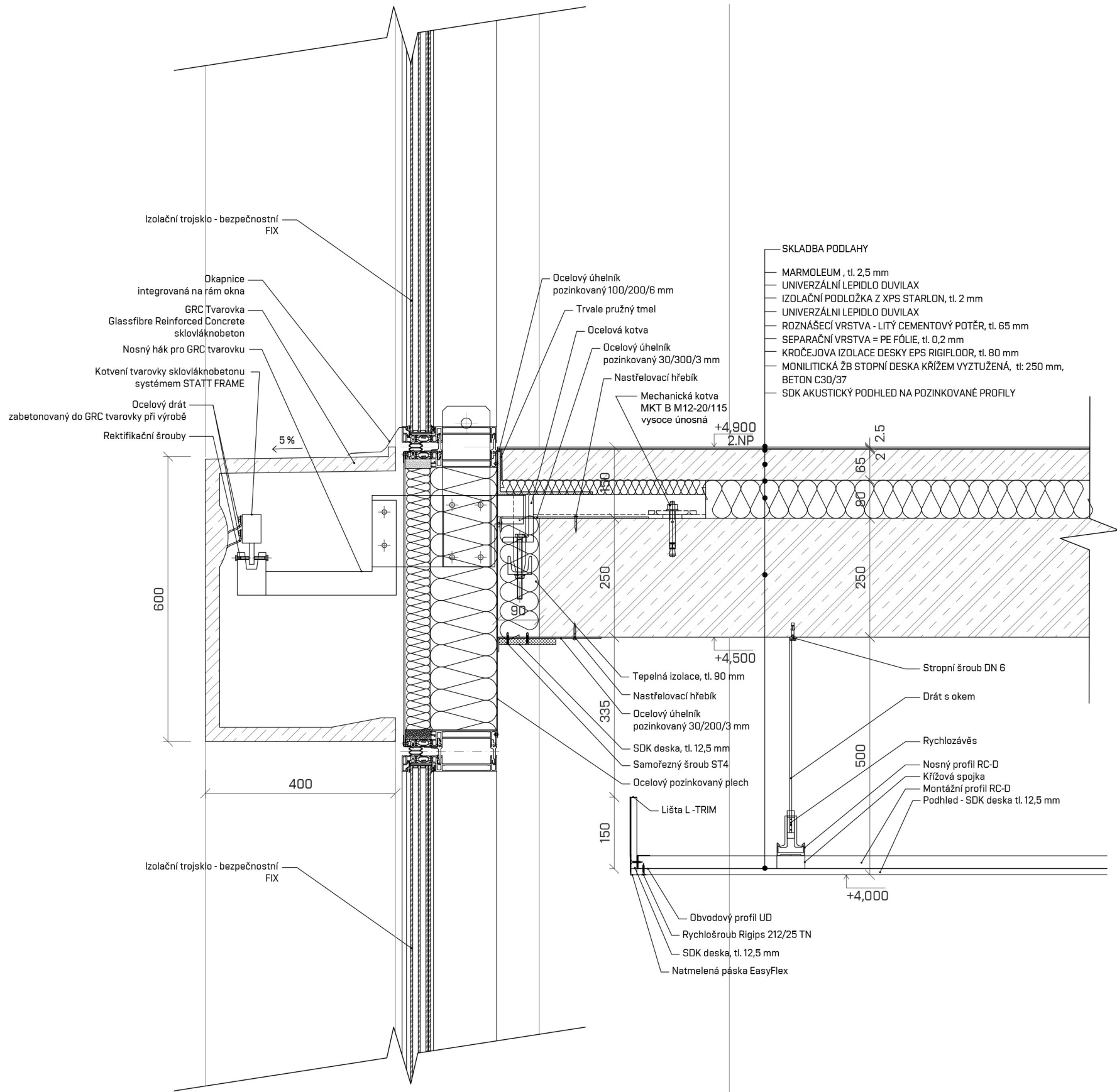
DETAIL A M 1:10



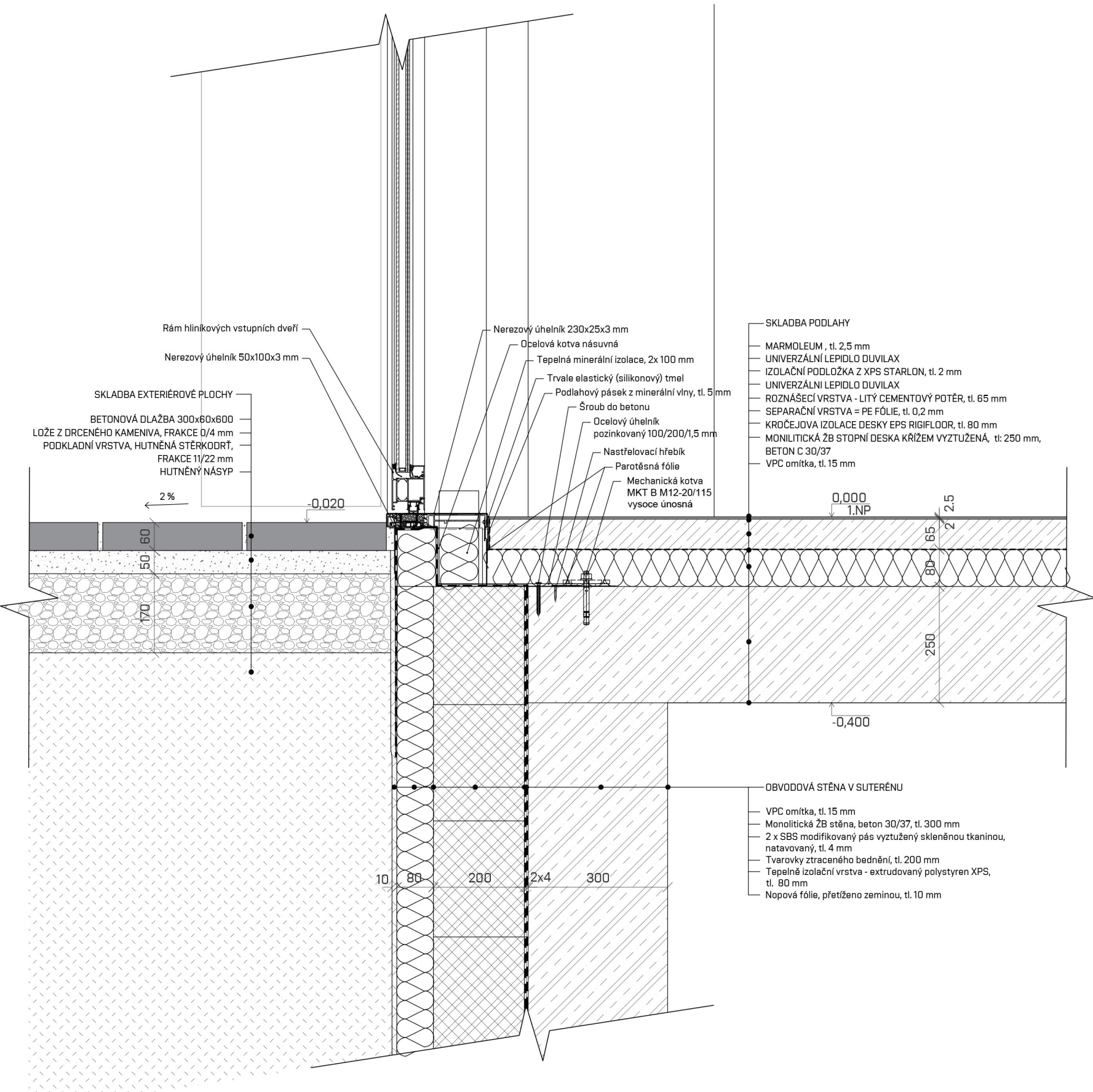
DETAIL B M 1:10



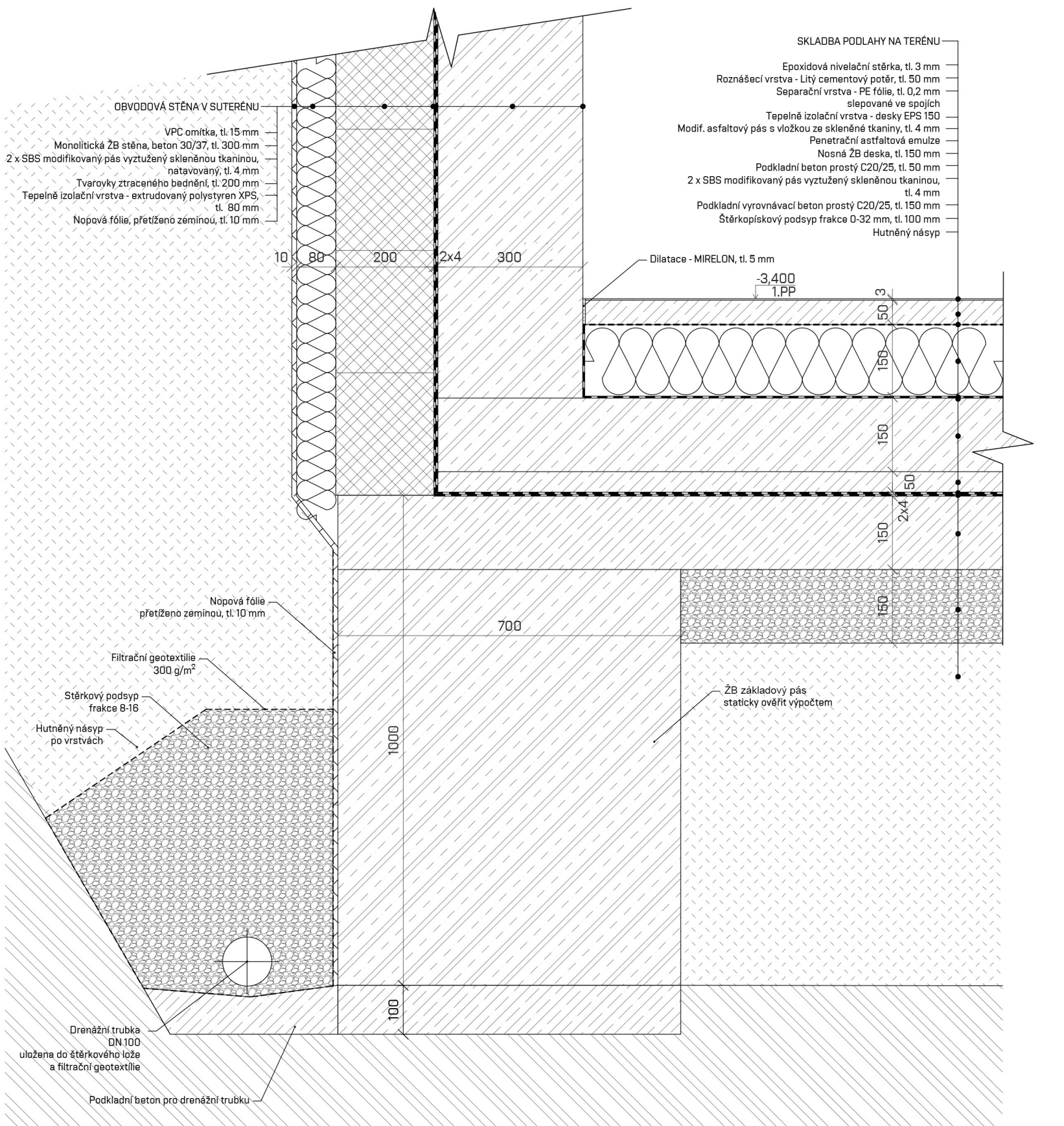
DETAIL C M 1:10



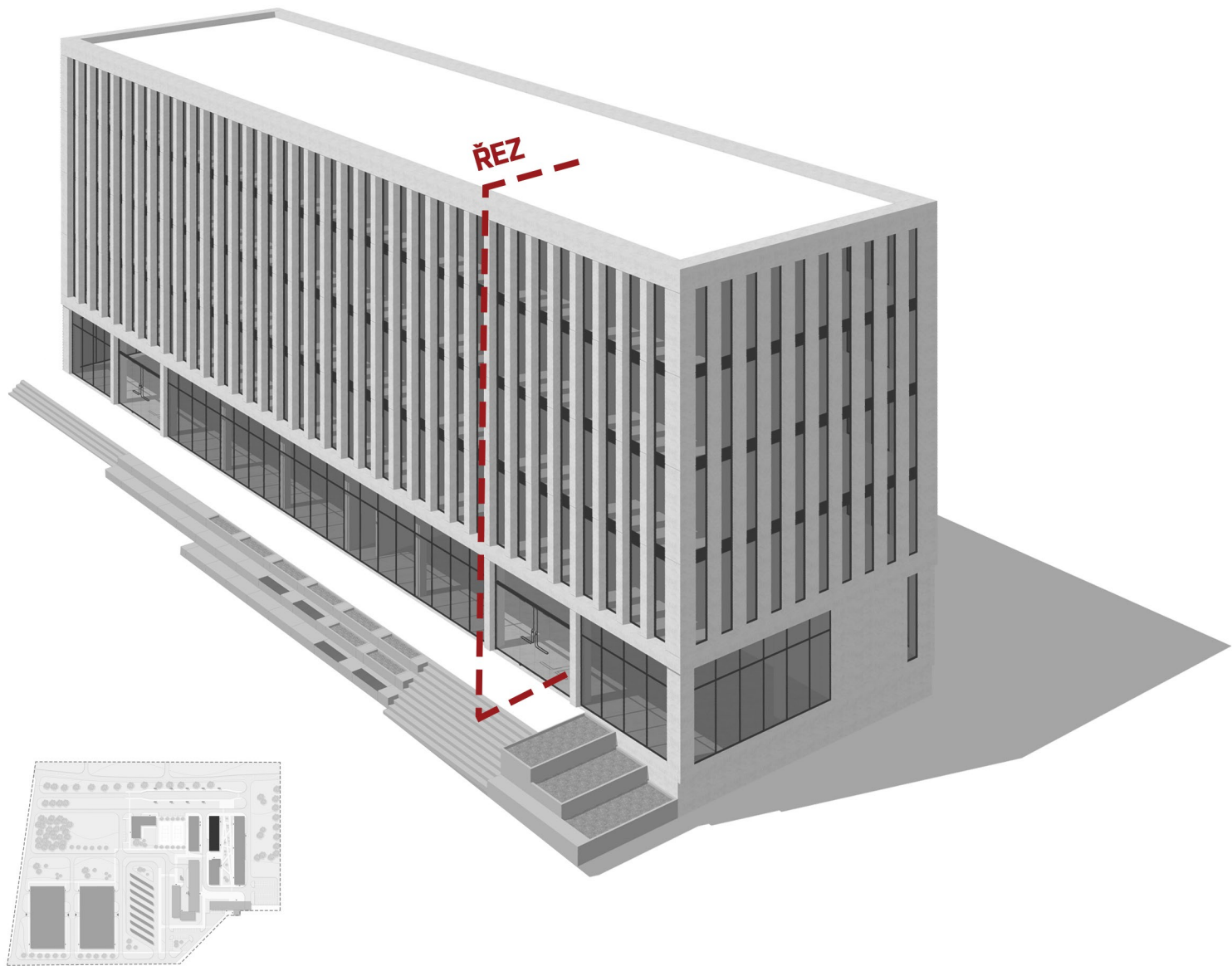
DETAIL D M 1:10



DETAIL C M 1:10

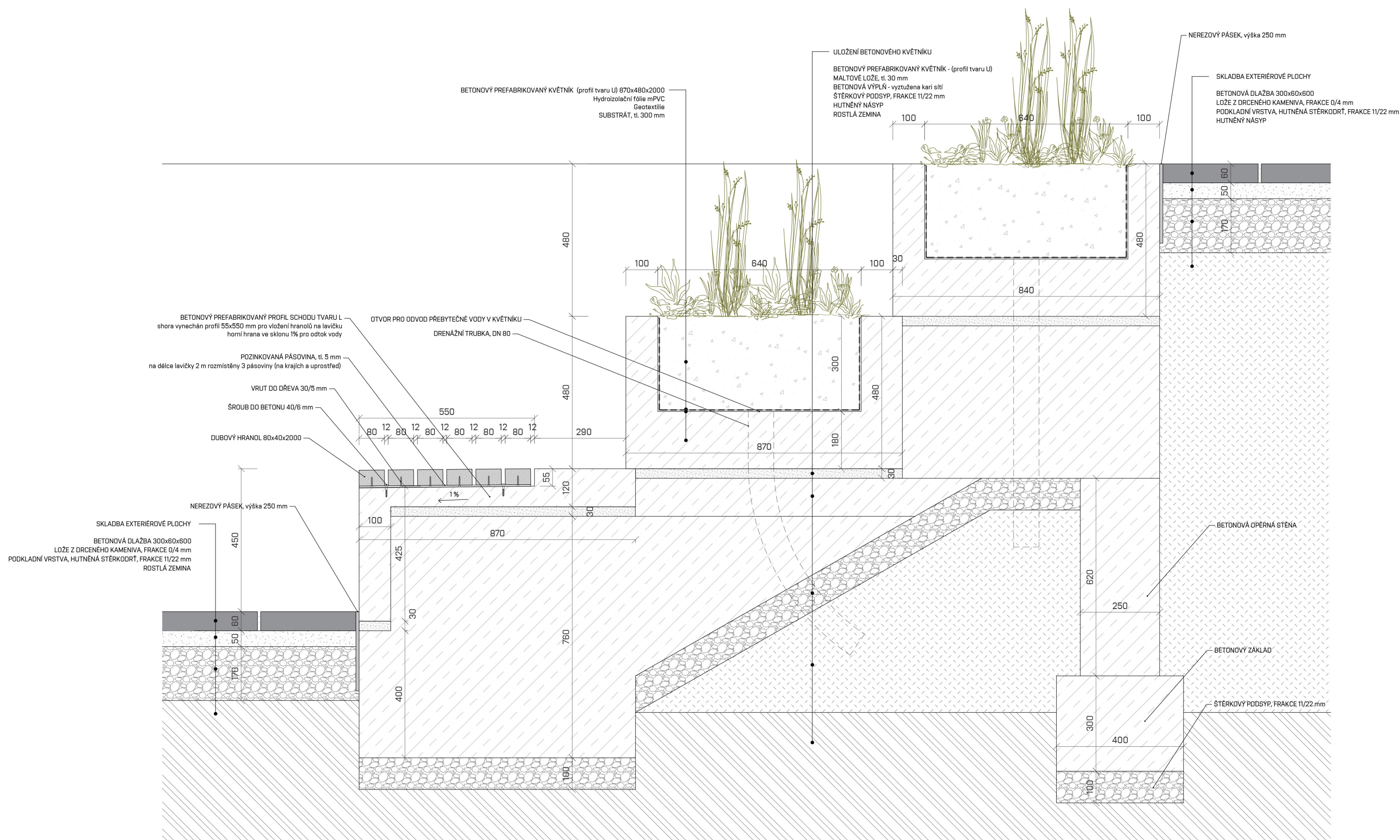


PERSPEKTIVA





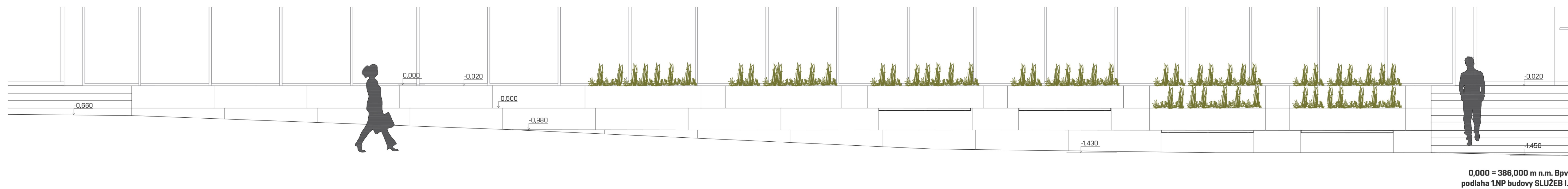
### ŘEZ SCHODIŠTĚM M 1:10



## PŮDORYS SCHODIŠTĚ M 1:50



## POHLED NA SCHODIŠTĚ M 1:50



## TERÉNNÍ SCHODIŠTĚ S LAVIČKOU A KVĚTNÍKEM

v rámci architektonického detailu je zpracován návrh terénního schodiště s lavicami a květiníky. Jelikož terén na hlavním náměstí, je poměrně svažité bylo zapotřebí vytvořit vhodné spojení terénu a podlahy I.NP jednotlivých budov, proto v přední části náměstí, kde jsou největší výškové rozdíly bylo vytvořeno toto terénní schodiště, konkrétně tedy před budovou služeb I. a budovou služeb II. Schodiště před jednotlivými vstupy do budov je navrženo jako běžné pochozí přímočaré schodiště s výškou stupně 160 mm a šířkou 280 mm, mezi těmito běžnými stupni se však stupně zvětšují až na to rojnásobek běžného stupně, tedy výška schodu je 480 mm a šířka 840. Některé stupně jsou doplněny o dubové hrany a slouží tak k sezení a pro navození příjemnější atmosféry, až už při trávení volného času na schodišti nebo při samotném průchodu náměstím, jsou na schodišti umístěny květiníky se zelení. Schodiště je vytvořeno z prefabrikovaných betonových dílců. Jednotlivé stupně schodiště a stupně s vynechaným profilem pro vložení dřevěných dubových hranolů na lavičky jsou vytvořeny jako betonové prefabrikované profily schodu tvaru L, na stupních s květiníky poté budou uloženy betonové prefabrikované profily tvaru U. Délka těchto betonových profilů L a U mohou být maximálně 2 – 2,5 m kvůli snadné manipulaci s prvky. Při realizaci budou prvky usazovány do maltového lože na předem připravenou betonovou výplň, vytvořenou kari sítí. Usazování prefabrikovaných betonových profilů bude buď ručně, případně prvky s vyšší hmotností (max. však 2 t) budou mit již z výroby do stěn zabudované manipulační prostředky – kotvy a budou osazovány pomocí malého pásového bagru.

## SITUAČNÍ SCHÉMA

