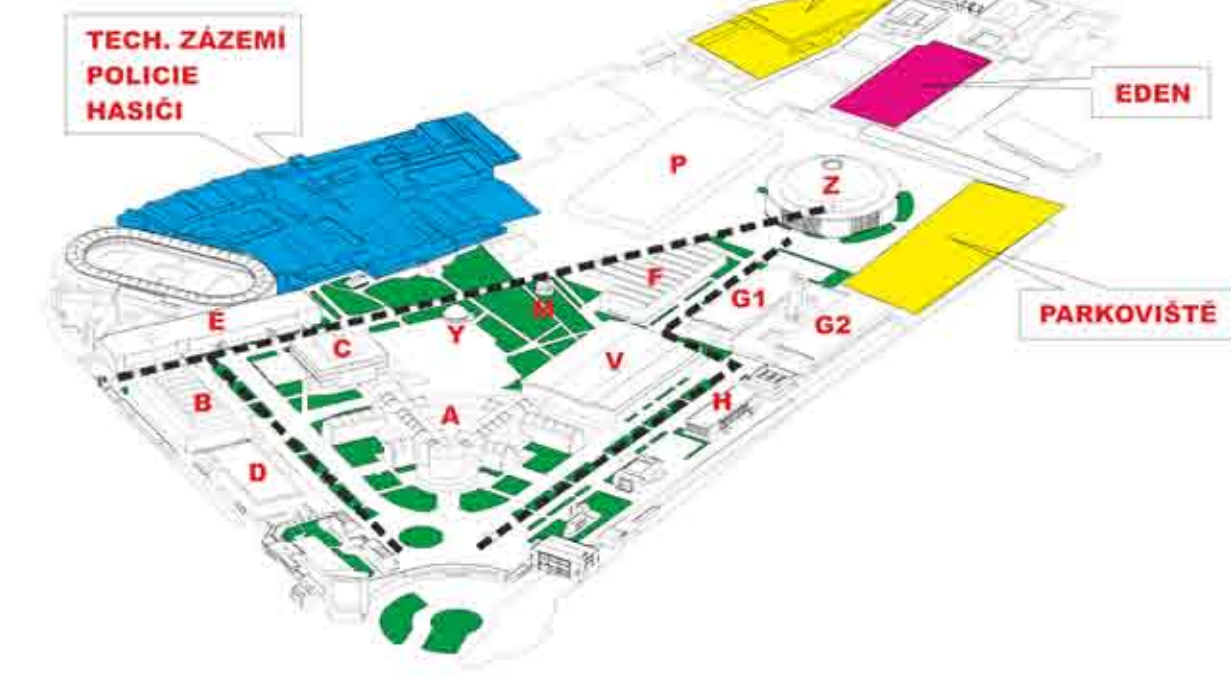




REVITALIZACE AREÁLU BVV

STÁVAJÍCÍ BVV



HLAVNÍ TOKY PĚŠÍ DOPRAVY

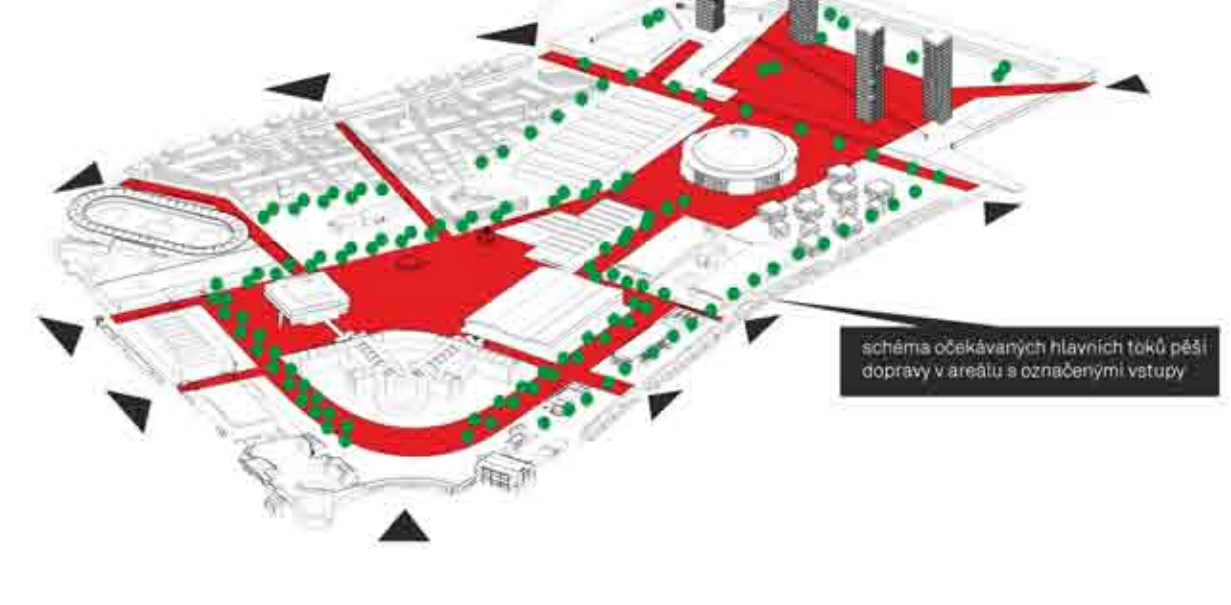
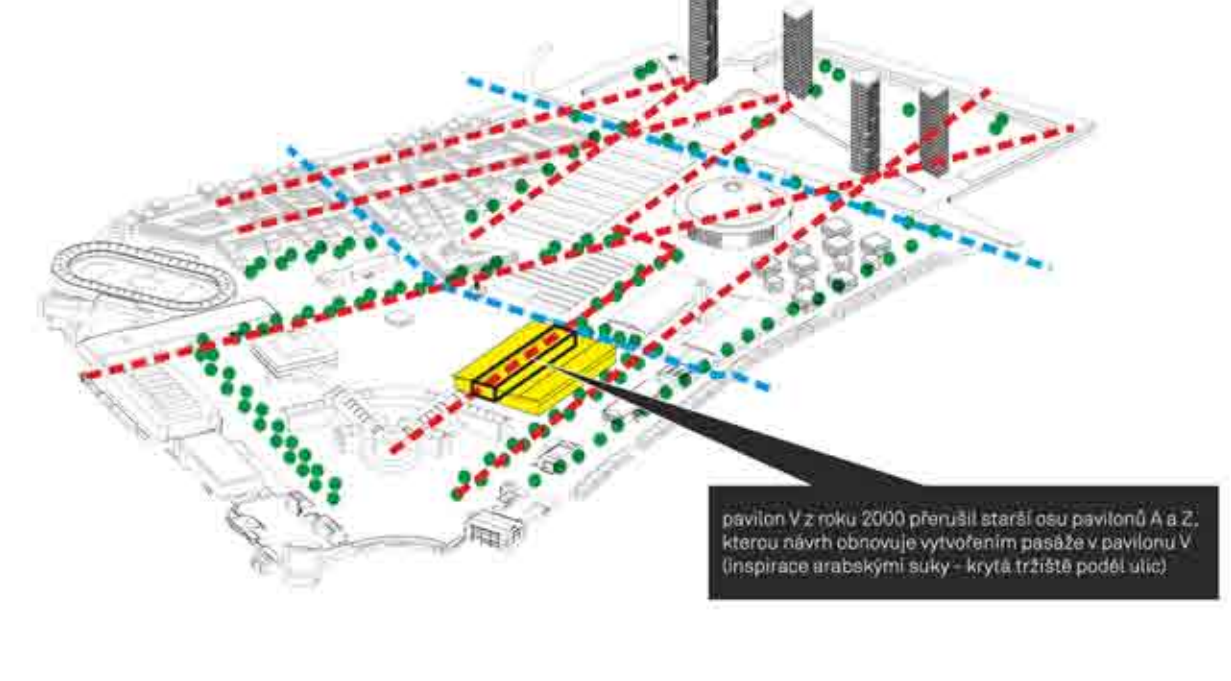


SCHÉMA POHLEDOVÝCH OS



ČLENĚNÍ PROSTORU KRAJINÁŘSKÝMI PRVKY

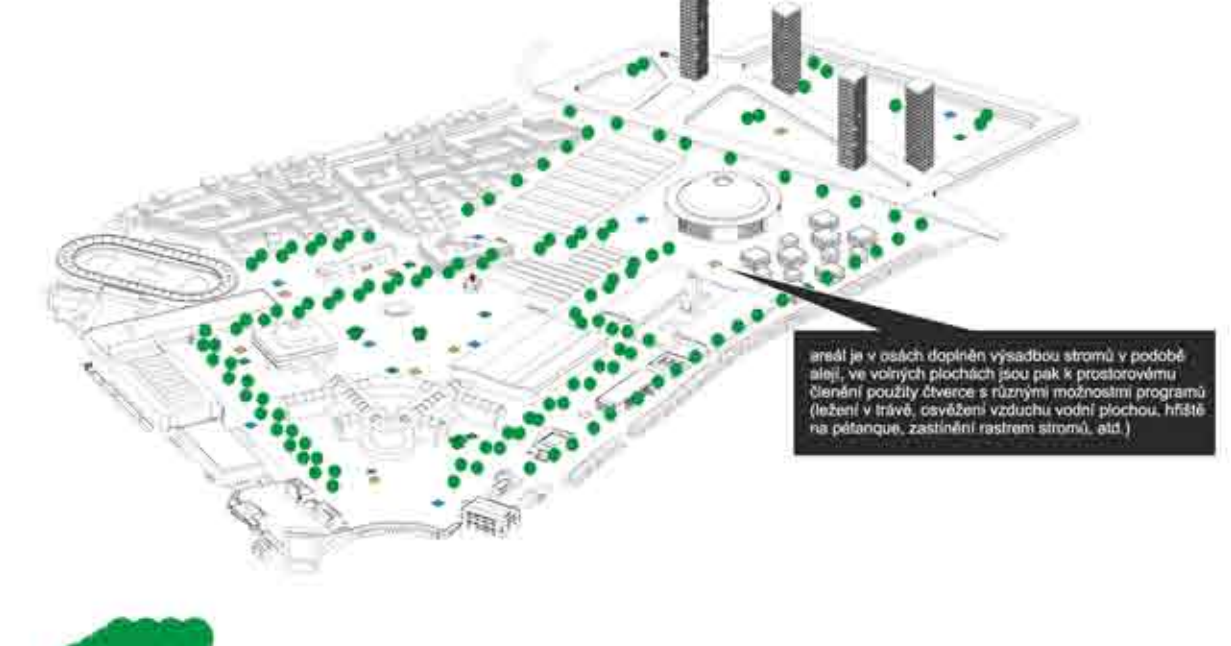
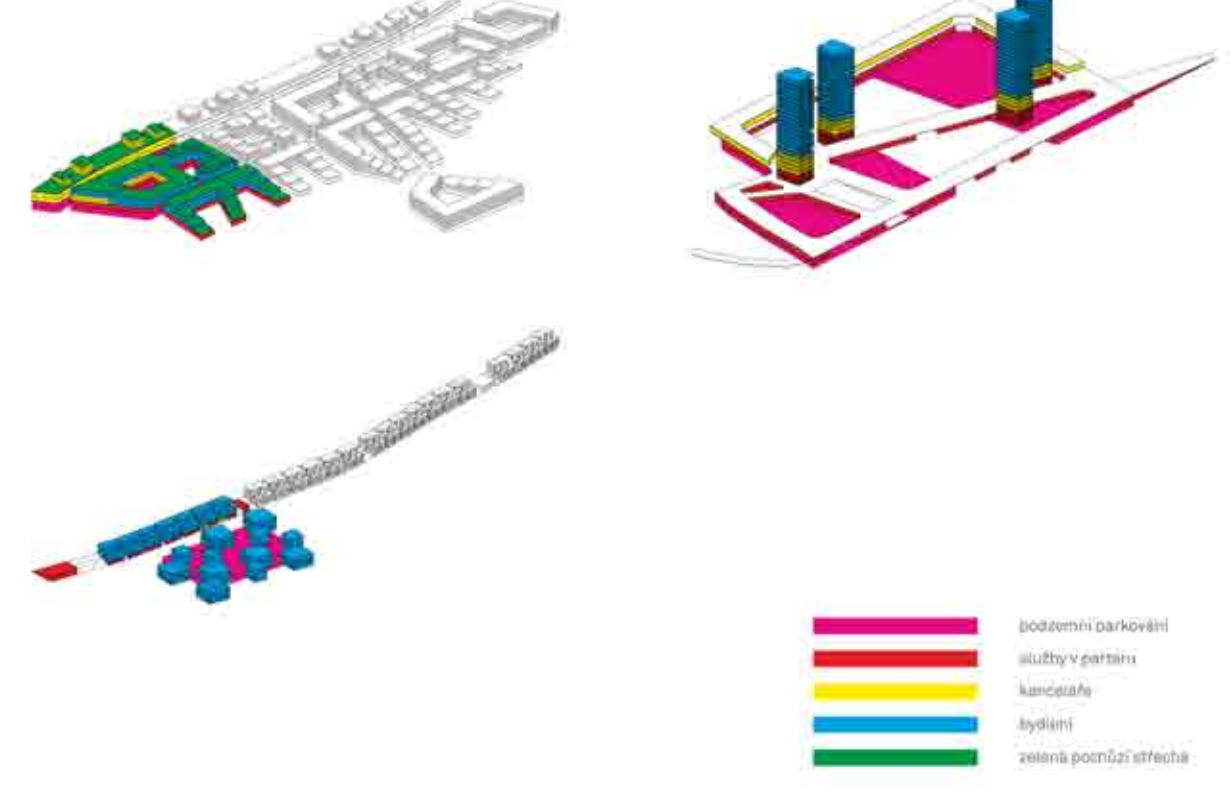
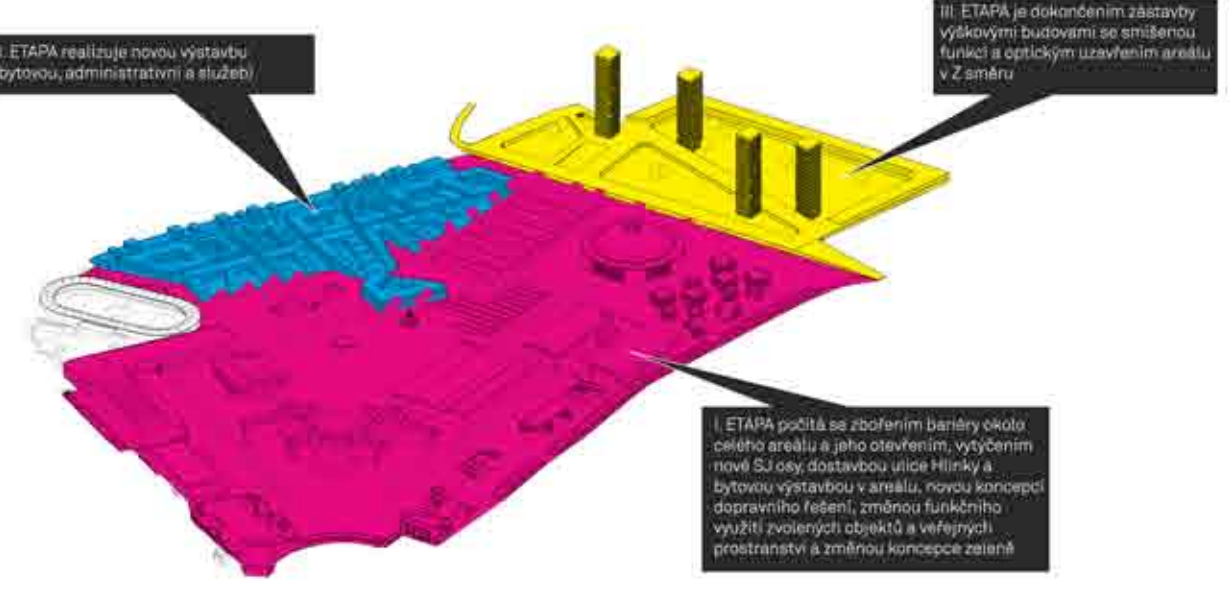


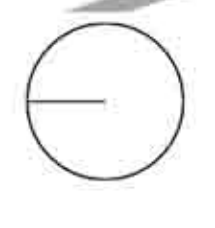
SCHÉMA FUNKČNÍHO VYUŽITÍ



ETAPIZACE



SITUACE
M 1:5000



VNOVÉ VSTUPY DO AREÁLU

