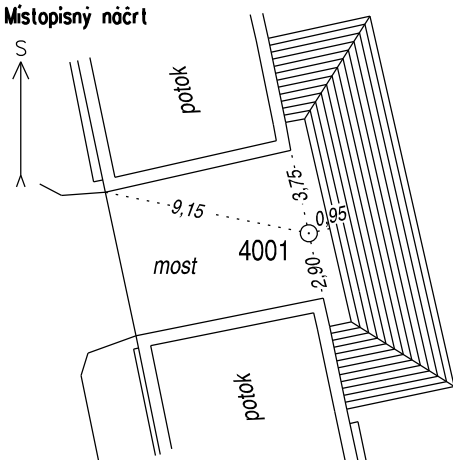
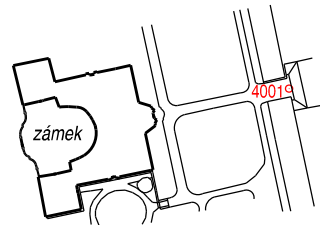


# GEODETICKÉ ÚDAJE O BODU POMOCNÉ MĚŘICKÉ SÍTĚ

**Kat.území:** 615625 Buchlovice  
**Obec:** 592102 Buchlovice  
**Okres:** CZ0722 Uherské Hradiště

<b>Bod</b> <b>4001</b>	<b>Bod zřídil (jméno, rok):</b> Veronika Martináková	<b>Y</b> 546454.56	<b>SM5</b> NAPAJEDLA 8-9
<b>Kód kv.:</b> 3	<b>Platnost od:</b> 4.10.2014	<b>X</b> 1178497.93	<b>Místopisný náčrt</b> 
<b>Popis, způsob stabilizace a určení bodu</b> bod na kamenném mostě měřický hřeb GNSS metoda RTK		<b>Nadm. výška (Bpv)</b> 250.12	
		<b>Nárys nebo detail</b>	
<b>Poznámka:</b> Bod stabilizován nad schodama na kamenném mostě přes Buchlovický potok.			

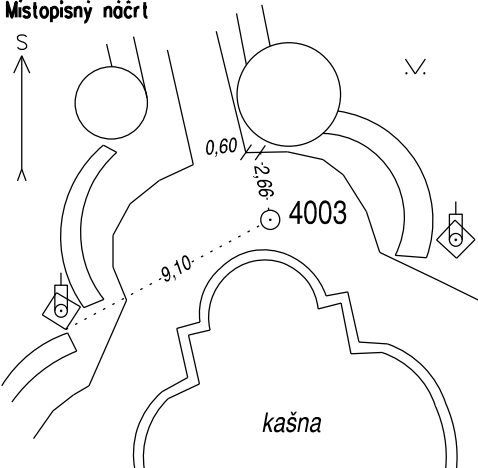
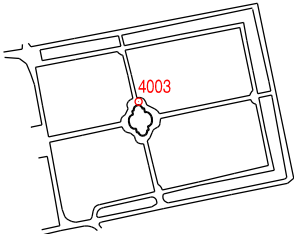
**Kat.území:** 615625 Buchlovice  
**Obec:** 592102 Buchlovice  
**Okres:** CZ0722 Uherské Hradiště

<b>Bod</b> <b>4002</b>	<b>Bod zřídil (jméno, rok):</b> Veronika Martináková	<b>Y</b> 546419.69	<b>SM5</b> NAPAJEDLA 8-9
<b>Kód kv.:</b> 3	<b>Platnost od:</b> 4.10.2014	<b>X</b> 1178538.52	<b>Místopisný náčrt</b>
<b>Popis, způsob stabilizace a určení bodu</b>  bod v chodníku roxor GNSS metoda RTK		<b>Nadm. výška (Bpv)</b> 246.91	
		<b>Nárys nebo detail</b> 	
<b>Poznámka:</b>  Bod stabilizován v chodníku vedoucím jižní stranou centrální zámecké zahrady. Nachází se mezi křižením cest, cca 30 m od dřevěného mostu přes Buchlovický potok.			

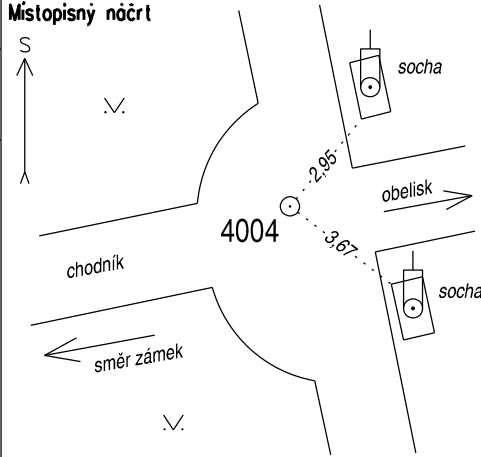
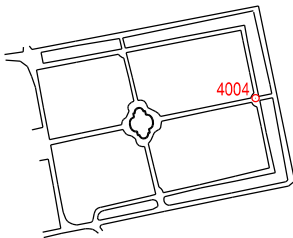
Vyhotovila: Veronika Martináková  
Ústav geodézie, FAST VUT v Brně 2016

# GEODETICKÉ ÚDAJE O BODU POMOCNÉ MĚŘICKÉ SÍTĚ

**Kat.území:** 615625 Buchlovice  
**Obec:** 592102 Buchlovice  
**Okres:** CZ0722 Uherské Hradiště

<b>Bod</b> <b>4003</b>	<b>Bod zřídil (jméno, rok):</b> Veronika Martínáková	<b>Y</b> 546395.15	<b>SM5</b> NAPAJEDLA 8-9
<b>Kód kv.:</b> 3	<b>Platnost od:</b> 4.10.2014	<b>X</b> 1178475.39	<b>Místopisný náčrt</b> 
<b>Popis, způsob stabilizace a určení bodu</b> bod v chodníku roxor GNSS metoda RTK		<b>Nadm. výška (Bpv)</b> 247.15	
<b>Poznámka:</b> Bod stabilizován v chodníku, u severní části kašny v centru zahrady. Bod je vzdálen cca 1,3m od kašny.		<b>Nárys nebo detail</b> 	

**Kat.území:** 615625 Buchlovice  
**Obec:** 592102 Buchlovice  
**Okres:** CZ0722 Uherské Hradiště

<b>Bod</b> <b>4004</b> <b>Kód kv.:</b> 3	<b>Bod zřídil (jméno, rok):</b> Veronika Martínáková <b>Platnost od:</b> 4.10.2014	<b>Y</b> 546333.81	<b>SM5</b> NAPAJEDLA 8-9
<b>Popis, způsob stabilizace a určení bodu</b> bod v chodníku roxor GNSS metoda RTK		<b>X</b> 1178471.65	<b>Místopisný náčrt</b> 
		<b>Nadm. výška (Bpv)</b> 246.55	
		<b>Nárys nebo detail</b> 	
<b>Poznámka:</b> Bod stabilizován v chodníku, na rozhraní cest před obeliskem, na východní straně zahrady.			

# GEODETICKÉ ÚDAJE O BODU POMOCNÉ MĚŘICKÉ SÍTĚ

**Kat.území:** 615625 *Buchovice*  
**Obec:** 592102 *Buchovice*  
**Okres:** CZ0722 *Uherské Hradiště*

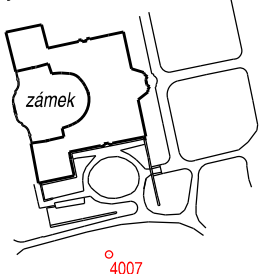
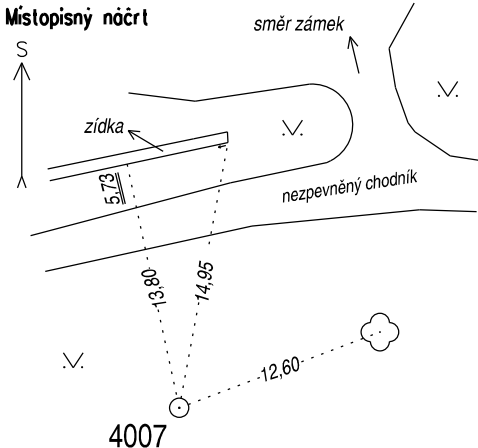
<b>Bod</b> <b>4005</b>	<b>Bod zřídil (jméno, rok):</b> Veronika Martináková	<b>Y</b> 546372.69	<b>SM5</b> NAPAJEDLA 8-9
<b>Kód kv.:</b> 3	<b>Platnost od:</b> 4.10.2014	<b>X</b> 1178512.47	
<b>Popis, způsob stabilizace a určení bodu</b> bod v trávě dřevěný kolík GNSS metoda RTK		<b>Nadm. výška (Bpv)</b> 246.67	<b>Místopisný náčrt</b> 
<b>Poznámka:</b> Bod stabilizován v travnaté části zahrady směrem na jih od středové kašny.		<b>Nárys nebo detail</b> 	

**Kat.území:** 615625 *Buchovice*  
**Obec:** 592102 *Buchovice*  
**Okres:** CZ0722 *Uherské Hradiště*

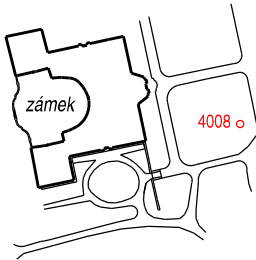
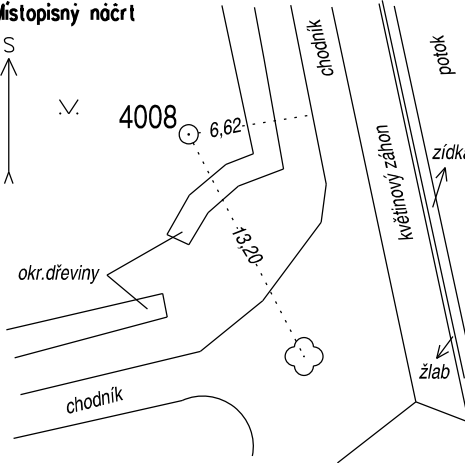
<b>Bod</b> <b>4006</b>	<b>Bod zřídil (jméno, rok):</b> Veronika Martínková	<b>y</b> 546455.05	<b>SM5</b> NAPAJEDLA 8-9
<b>Kód kv.:</b> 3	<b>Platnost od:</b> 4.10.2014	<b>x</b> 1178448.80	
<b>Popis, způsob stabilizace a určení bodu</b> bod v chodníku roxor rajon		<b>Nadm. výška (Bpv)</b> 248.49	<b>Místopisný náčrt</b> 
<b>Poznámka:</b> Bod stabilizován v chodníku, cca 15m za severním mostem, přes Buchlovický potok. Nachází se v blízkosti vstupu do zámekého zahradnictví.		<b>Nárys nebo detail</b> 	

# GEODETICKÉ ÚDAJE O BODU POMOCNÉ MĚŘICKÉ SÍTĚ

**Kat.území:** 615625 Buchlovice  
**Obec:** 592102 Buchlovice  
**Okres:** CZ0722 Uherské Hradiště

<div>Bod</div> <div>4007</div> <div>Kód kv.: 3</div>	<div>Bod zřídil (jméno, rok):</div> <div>Veronika Martináková</div> <div>Platnost od: 4.10.2014</div>	<div>y</div> <div>546515.74</div> <div>x</div> <div>1178568.61</div>	<div>SM5</div> <div>NAPAJEDLA 8-9</div>
<div>Popis, způsob stabilizace a určení bodu</div> <div>bod v nepevněné ploše</div> <div>dřevěný kolík</div> <div>GNSS metoda RTK</div>		<div>Nadm. výška (Bpv)</div> <div>253.09</div> <div>Nárys nebo detail</div> <div></div>	<div>Místopisný náčrt</div> <div></div>
<div>Poznámka:</div> <div>Bod stabilizován v nepevněném povrchu, cca 9,5m od chodníku vedoucího po boku zámku.</div> <div>Bod nenalezen.</div>			

**Kat.území:** 615625 Buchlovice  
**Obec:** 592102 Buchlovice  
**Okres:** CZ0722 Uherské Hradiště

<div>Bod</div> <div>4008</div> <div>Kód kv.: 3</div>	<div>Bod zřídil (jméno, rok):</div> <div>Veronika Martináková</div> <div>Platnost od: 4.10.2014</div>	<div>y</div> <div>546470.36</div> <div>x</div> <div>1178519.82</div>	<div>SM5</div> <div>NAPAJEDLA 8-9</div>
<div>Popis, způsob stabilizace a určení bodu</div> <div>bod v trávě dřevěný kolík GNSS metoda RTK</div>		<div>Nadm. výška (Bpv)</div> <div>249.89</div> <div>Nárys nebo detail</div> <div></div>	<div>Místopisný náčrt</div> <div></div>
<div>Poznámka:</div> <div>Bod stabilizován v travnaté části, obklopené tvarovanými okrasnými dřevinami. Nachází se v terasovité části za zámkem, směrem do zahrady.</div> <div>Bod nenalezen.</div>			

# GEODETICKÉ ÚDAJE O BODU POMOCNÉ MĚŘICKÉ SÍTĚ

**Kat.území:** 615625 Buchlovice  
**Obec:** 592102 Buchlovice  
**Okres:** CZ0722 Uherské Hradiště

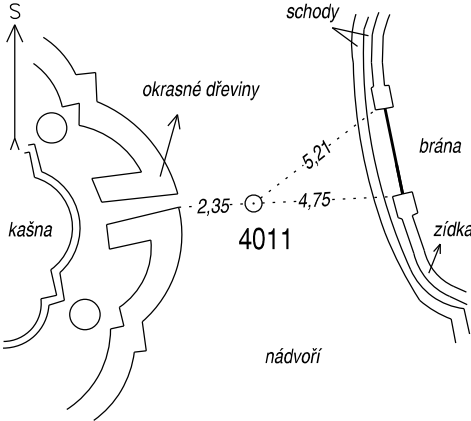
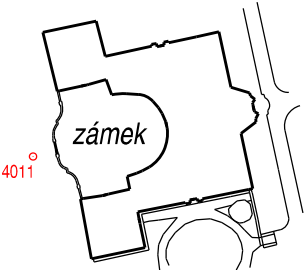
<b>Bod</b> 4009	<b>Bod zřídil (jméno, rok):</b> Veronika Martináková	<b>Y</b> 546561.28	<b>SM5</b> NAPAJEDLA 8-9
<b>Kód kv.:</b> 3	<b>Platnost od:</b> 4.10.2014	<b>X</b> 1178570.51	
<b>Popis, způsob stabilizace a určení bodu</b> bod v trávě dřevěný kolík GNSS metoda RTK		<b>Nadm. výška (Bpv)</b> 256.53	<b>Místopisný náčrt</b> 
<b>Poznámka:</b> Bod stabilizován v trávě na začátku louky, směrem na jih od nádvoří.		<b>Nárys nebo detail</b> 	

**Kat.území:** 615625 Buchlovice  
**Obec:** 592102 Buchlovice  
**Okres:** CZ0722 Uherské Hradiště

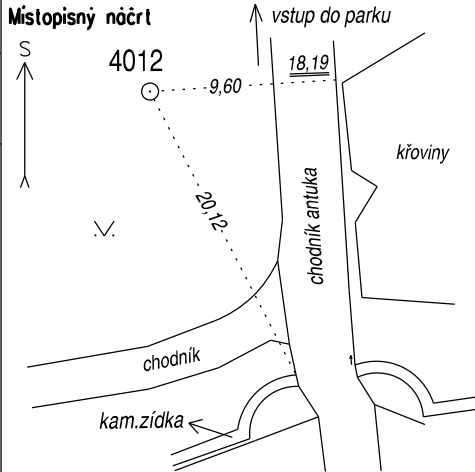
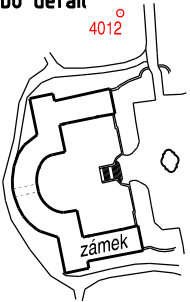
<b>Bod</b> <b>4010</b>	<b>Bod zřídil (jméno, rok):</b> <i>Veronika Martináková</i>	<b>Y</b>	546566.58	<b>SM5</b>	NAPAJEDLA 8-9
<b>Kód kv.:</b> 3	<b>Platnost od:</b> 4.10.2014	<b>X</b>	1178628.62	<b>Místopisný náčrt</b>	
<b>Popis, způsob stabilizace a určení bodu</b>  bod v trávě dřevěný kolík GNSS metoda RTK		<b>Nadm. výška (Bpv)</b>	256.72		
		<b>Nárys nebo detail</b> 			
<b>Poznámka:</b>  Bod stabilizován v trávě na louce, nacházející se směrem na jih od nádvoří. Bod vzdálen cca 7m od osamělého stromu.					
Bod nenalezen.					

# GEODETICKÉ ÚDAJE O BODU POMOCNÉ MĚŘICKÉ SÍTĚ

**Kat.území:** 615625 Buchlovice  
**Obec:** 592102 Buchlovice  
**Okres:** CZ0722 Uherské Hradiště

<b>Bod</b> <b>4011</b>	<b>Bod zřídil (jméno, rok):</b> Veronika Martináková	<b>Y</b> 546553.60	<b>SM5</b> NAPAJEDLA 8-9
<b>Kód kv.:</b> 3	<b>Platnost od:</b> 4.10.2014	<b>X</b> 1178518.78	<b>Místopisný náčrt</b>
<b>Popis, způsob stabilizace a určení bodu</b>  bod na nádvoří roxor GNSS metoda RTK	<b>Nadm. výška (Bpv)</b> 255.84		
	<b>Nárys nebo detail</b> 		
<b>Poznámka:</b> Bod stabilizován na nádvoří mezi zámky. Umístěn mezi centrální kašnou a vstupní bránou do zámku.			

**Kat.území:** 615625 Buchlovice  
**Obec:** 592102 Buchlovice  
**Okres:** CZ0722 Uherské Hradiště

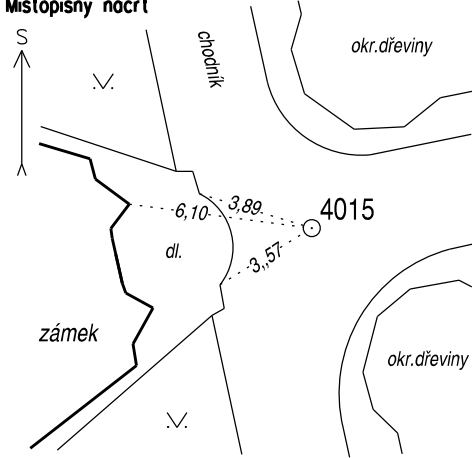
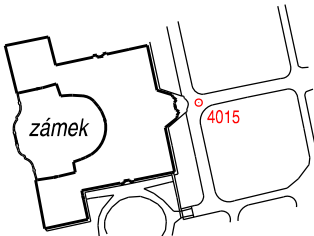
<b>Bod</b> <b>4012</b>	<b>Bod zřídil (jméno, rok):</b> Veronika Martináková	<b>y</b> 546576.58	<b>SM5</b> NAPAJEDLA 8-9
<b>Kód kv.:</b> 3	<b>Platnost od:</b> 4.10.2014	<b>x</b> 1178470.14	<b>Místopisný náčrt</b> 
<b>Popis, způsob stabilizace a určení bodu</b> bod v trávě dřevěný kolík GNSS metoda RTK		<b>Nadm. výška (Bpv)</b> 256.51	
		<b>Nárys nebo detail</b> 	
<b>Poznámka:</b> Bod stabilizován v travnaté ploše, vpravo po vstupu do zámeckého parku.			

# GEODETICKÉ ÚDAJE O BODU POMOCNÉ MĚŘICKÉ SÍTĚ

**Kat.území:** 615625 Buchlovice  
**Obec:** 592102 Buchlovice  
**Okres:** CZ0722 Uherské Hradiště

<b>Bod</b> <b>4013</b>	<b>Bod zřídil (jméno, rok):</b> Veronika Martináková	<b>Y</b> 546525.03	<b>SM5</b> NAPAJEDLA 8-9
<b>Kód kv.:</b> 3	<b>Platnost od:</b> 4.10.2014	<b>X</b> 1178467.08	<b>Místopisný náčrt</b>
<b>Popis, způsob stabilizace a určení bodu</b>  bod v trávě dřevěný kolík GNSS metoda RTK	<b>Nadm. výška (Bpv)</b> 251.95		
	<b>Nárys nebo detail</b> 		
<b>Poznámka:</b>  Bod nacházející se v trávě, přibližně metr od chodníku vedoucího k bočnímu vstupu do zámku.			

**Kat.území:** 615625 Buchlovice  
**Obec:** 592102 Buchlovice  
**Okres:** CZ0722 Uherské Hradiště

Bod <b>4015</b>	Bod zřídil (jméno, rok): <i>Veronika Martináková</i>	y	546495.95	SM5	NAPAJEDLA 8-9
Kód kv.: 3	Platnost od: 4.10.2014	X	1178506.35	Místopisný náčrt	
Popis, způsob stabilizace a určení bodu  bod v chodníku rožor rajon		Nadm. výška (Bpv)	250.28		
		Nárys nebo detail 			
Poznámka:  Bod stabilizován v chodníku, před zadním vstupem do zámku.					

# GEODETICKÉ ÚDAJE O BODU POMOCNÉ MĚŘICKÉ SÍTĚ

**Kat.území:** 615625 Buchlovice  
**Obec:** 592102 Buchlovice  
**Okres:** CZ0722 Uherské Hradiště

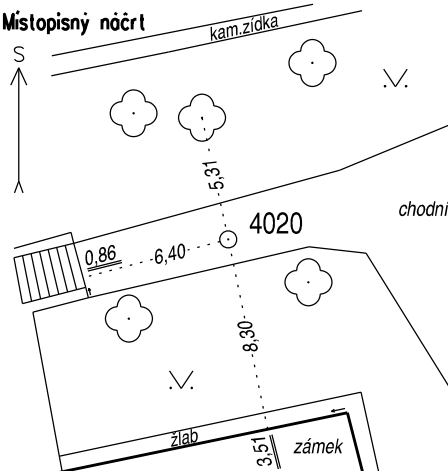

Bod <b>4016</b>	Bod zřídil (jméno, rok): <i>Veronika Martináková</i>	Y	546480.83	SM5 NAPAJEDLA 8-9
Kód kv.: 3	Platnost od: 4.10.2014	X	1178452.53	
Popis, způsob stabilizace a určení bodu  bod v chodníku roxor rajon		Nadm. výška (Bpv)	250.11	<b>Místopisný náčrt</b>  
Poznámka:  Bod stabilizován v chodníku, na západ od severního mostu přes Buchlovický přítok.		<b>Nárys nebo detail</b>  		

**Kat.území:** 615625 Buchlovice  
**Obec:** 592102 Buchlovice  
**Okres:** CZ0722 Uherské Hradiště

<b>Bod</b> <b>4017</b>	<b>Bod zřídil (jméno, rok):</b> <i>Veronika Martináková</i>	<b>Y</b>	546526.71	<b>SM5</b>	<b>NAPAJEDLA 8-9</b>
<b>Kód kv.:</b> 3	<b>Platnost od:</b> 4.10.2014	<b>X</b>	1178545.55	<b>Místopisný náčrt</b>	
<b>Popis, způsob stabilizace a určení bodu</b>  bod v trávě dřevěný kolík rajon		<b>Nadm. výška (Bpv)</b>	251.59		
		<b>Nárys nebo detail</b> 			
<b>Poznámka:</b>  Bod stabilizován v trávě, vedle zámku. Nachází se na boční terase s tvarovanými okrasnými dřevinami.					

# GEODETICKÉ ÚDAJE O BODU POMOCNÉ MĚŘICKÉ SÍTĚ

**Kat.území:** 615625 Buchlovice  
**Obec:** 592102 Buchlovice  
**Okres:** CZ0722 Uherské Hradiště

<b>Bod</b> <b>4020</b>	<b>Bod zřídil (jméno, rok):</b> Veronika Martináková	<b>Y</b> 546544.40	<b>SM5</b> NAPAJEDLA 8-9
<b>Kód kv.:</b> 3	<b>Platnost od:</b> 4.10.2014	<b>X</b> 1178479.80	<b>Místopisný náčrt</b> 
<b>Popis, způsob stabilizace a určení bodu</b>  bod v chodníku roxor rajon		<b>Nadm. výška (Bpv)</b> 251.56	
		<b>Nárys nebo detail</b> 	
<b>Poznámka:</b>  Bod stabilizován v chodníku, vedoucím k bočnímu vstupu do zámku.			

**Kat.území:** 615625 Buchlovice  
**Obec:** 592102 Buchlovice  
**Okres:** CZ0722 Uherské Hradiště

<b>Bod</b> <b>4021</b>	<b>Bod zřídil (jméno, rok):</b> <i>Veronika Martináková</i>	<b>y</b>	546555.74	<b>SM5</b>  NAPAJEDLA 8-9
<b>Kód kv.:</b> 3	<b>Platnost od:</b> 4.10.2014	<b>x</b>	1178482.90	
<b>Popis, způsob stabilizace a určení bodu</b>  bod v zídce měřický hřeb rajon		<b>Nadm. výška (Bpv)</b>	256.55	<b>Místopisný náčrt</b>  
		<b>Nárys nebo detail</b>  		
<b>Poznámka:</b>  Bod stabilizován v zídce nad schodama. Směrem na SV od nádvoří.				

# GEODETICKÉ ÚDAJE O BODU POMOCNÉ MĚŘICKÉ SÍTĚ

**Kat.území:** 615625 Buchlovice  
**Obec:** 592102 Buchlovice  
**Okres:** CZ0722 Uherské Hradiště

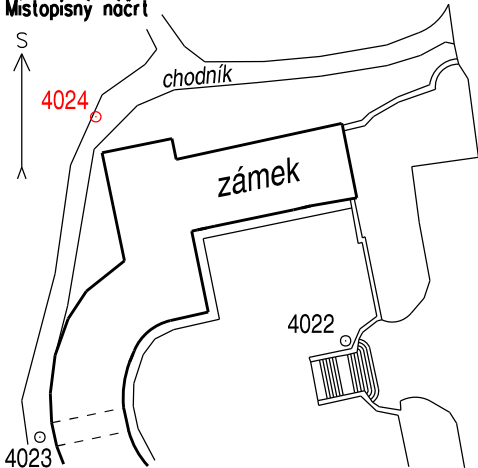
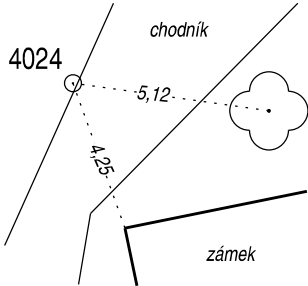
<b>Bod</b> <b>4022</b>	<b>Bod zřídil (jméno, rok):</b> Veronika Martináková	<b>Y</b> 546581.85	<b>SM5</b> NAPAJEDLA 8-9
<b>Kód kv.:</b> 3	<b>Platnost od:</b> 4.10.2014	<b>X</b> 1178519.74	<b>Místopisný náčrt</b> 
<b>Popis, způsob stabilizace a určení bodu</b> bod v chodníku roxor rajon		<b>Nadm. výška (Bpv)</b> 258.30	
<b>Poznámka:</b> Bod stabilizován na terase před druhou částí zámku. Nachází se v blízkosti kamenné zídky.		<b>Nárys nebo detail</b> 	

**Kat.území:** 615625 Buchlovice  
**Obec:** 592102 Buchlovice  
**Okres:** CZ0722 Uherské Hradiště

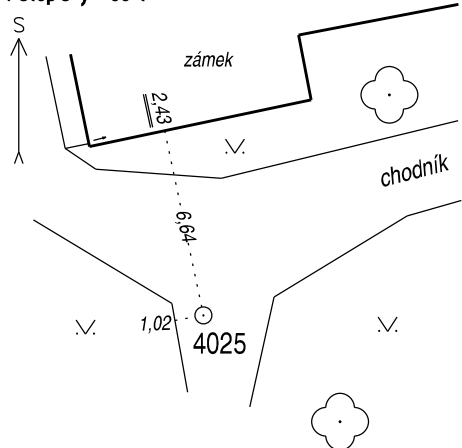
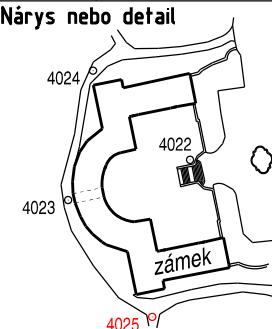
<b>Bod</b> <b>4023</b> <b>Kód kv.:</b> 3	<b>Bod zřídil (jméno, rok):</b> <i>Veronika Martináková</i> <b>Platnost od:</b> 4.10.2014	<b>Y</b> 546616.37	<b>SM5</b> NAPAJEDLA 8-9
<b>Popis, způsob stabilizace a určení bodu</b>  bod v chodníku roxor rajon		<b>X</b> 1178531.04	<b>Místopisný náčrt</b>  
		<b>Nadm. výška (Bpv)</b> 258.67	
		<b>Nárys nebo detail</b>  	
<b>Poznámka:</b>  Bod stabilizován v chodníku, vedoucím okolo druhé části zámku. Vzdálen necelé trimetry od průchodu.			

# GEODETICKÉ ÚDAJE O BODU POMOCNÉ MĚŘICKÉ SÍTĚ

**Kat.území:** 615625 Buchlovice  
**Obec:** 592102 Buchlovice  
**Okres:** CZ0722 Uherské Hradiště

<b>Bod</b> <b>4024</b>	<b>Bod zřídil (jméno, rok):</b> Veronika Martináková	<b>Y</b>	546609.60	<b>SM5</b> NAPAJEDLA 8-9
<b>Kód kv.:</b> 3	<b>Platnost od:</b> 4.10.2014	<b>X</b>	1178495.12	
<b>Popis, způsob stabilizace a určení bodu</b>  bod v chodníku roxor rajon		<b>Nadm. výška (Bpv)</b>	258.56	<b>Místopisný náčrt</b>  
		<b>Nárys nebo detail</b>  		
<b>Poznámka:</b>  Bod stabilizován v chodníku, vedoucím okolo druhé části zámku. Nachází se směrem na sever od průchodu.				

**Kat.území:** 615625 Buchlovice  
**Obec:** 592102 Buchlovice  
**Okres:** CZ0722 Uherské Hradiště

Bod <b>4025</b>	Bod zřídil (jméno, rok): <i>Veronika Martináková</i>	Y	546592.47	SM5	NAPAJEDLA 8-9
Kód kv.: 3	Platnost od: 4.10.2014	X	1178562.86	Místopisný náčrt	
Popis, způsob stabilizace a určení bodu  bod v chodníku roxor rajon		Nadm. výška (Bpv)	258.44		
		Nárys nebo detail 			
Poznámka: Bod stabilizován v chodníku, vedoucím okolo druhé části zámku. Nachází se směrem na jih od průchodu.					